

ČESKÝ RYBÁŘSKÝ SVAZ

Oddíl III povolenky k lovu



RYBÁŘSKÝ ŘÁD


a

SOUPIS

PSTRUHOVÝCH REVÍRŮ

A VODNÍCH PLOCH

**pro držitele celosvazových
a celorepublikových povolenek**



Platný pro rok

**2024
2025**

REKREACE NA ÚDOLNÍ NÁDRŽI ORLÍK APARTMÁNY VE ŠTĚDRONÍNĚ

Nabízíme ubytování ve dvou podkrovních stylových apartmánech situovaných na břehu údolní nádrže Orlík ve velmi klidné a rybářsky atraktivní lokalitě nedaleko obce Štědronín. Apartmány nabízejí krásný výhled na otavskou část přehrady Orlík a do zátíší skal protějščího břehu. Nacházejí se jen pár kroků od břehu údolní nádrže (60 m od vody).

DISPOZIČNÍ USPOŘÁDÁNÍ A VYBAVENÍ APARTMÁNU:

- Kapacita apartmánu je až 5 osob a má výměru 76 m².
- Apartmán tvoří předsíň, prostorný obývací pokoj se sedačkou, TV, krbem a kuchyňským koutem, dvě samostatné ložnice pro 2 a 2 osoby, 1 lůžko pro 1 osobu v přílehlé části obývacího pokoje, koupelna se sprchovým koutem a toaleta s umyvadlem.
- Kuchyňský kout s jídelním stolem je moderně vybavený (lednice s mrazákem, mikrovlnná trouba, indukční varná deska, pečicí trouba, myčka, varná konvice, nádobí).
- Všechny místnosti jsou vkusně zařízené a nabízejí dostatek prostoru a komfortu.
- Ubytování hosté mohou využívat zastřešené posezení (pergola) s možností grilování, přílehlý prostorný soukromý travnatý pozemek a přílehlou prostornou pláž pro rekreační aktivity a rybolov.

BEZPLATNÉ SLUŽBY PRO HOSTY:

- Ložní prádlo, ručníky a utěrky.
- Možnost zapůjčení dětské postýlky a židličky.
- WiFi internetové připojení.
- Každý apartmán má k dispozici vlastní loďku s vesly a elektromotorem k rybaření nebo relaxaci.
- Možnost zapůjčení horských kol pro dospělé (4 kola), pro děti (2 kola).
- Parkování přímo u apartmánu.



Ubytování provozuje:

ČRS služby s.r.o.

Nad Olšinami 282/31, 100 00 Praha 10

tel.: 274 811 751, e-mail: info@crssluzby.cz, www.rybsvaz.cz

Rezervaci ubytování lze provést přímo na webových stránkách www.rybsvaz.cz vyplněním online formuláře.

Obsah

Úvod.....	3
Rybářský řád.....	7
Soupis pstruhových rybářských revírů s bližšími podmínkami výkonu rybářského práva a soupis vodních ploch územních svazů a Republikové rady ČRS pro držitele celosvazových a celorepublikových pstruhových povolenek pro rok 2024 a 2025	27
Územní svaz města Prahy	29
Středočeský územní svaz.....	47
Jihočeský územní svaz.....	71
Západočeský územní svaz	103
Severočeský územní svaz	127
Východočeský územní svaz.....	159
Územní svaz pro Severní Moravu a Slezsko	193
Republiková rada ČRS	233
Seznam pstruhových rybářských revírů a vodních ploch	235
Statut celosvazového rybolovu ČRS	251
Statut celorepublikového rybolovu ČRS a MRS	253
Pomocné údaje o délkách a hmotnostech vybraných druhů ryb	255
Metodické pokyny a informace.....	261
Seznam zkratk a symbolů	267

Úvod

Rybářský řád a soupis pstruhových revírů a vodních ploch pro držitele celosvazových a celorepublikových povolenek (dále jen „soupis revírů“), který tvoří bližší podmínky výkonu rybářského práva stanovené podle § 13 odst. 10 zákona č. 99/2004 Sb. uživatelem rybářského revíru a soupis rybářských revírů je oddílem III povolenky k lovu.

Přehled nejdůležitějších ustanovení zákona č. 99/2004 Sb., o rybníkářství, výkonu rybářského práva, rybářské strážní, ochraně mořských rybolovných zdrojů a o změně některých zákonů (zákon o rybářství), jeho prováděcí vyhlášky č. 197/2004 Sb., ve znění pozdějších předpisů a bližší podmínky výkonu rybářského práva na rybářských revírech ČRS (dále jen „Rybářský řád“), soupis pstruhových rybářských revírů a soupis vodních ploch s lovem ryb na udici v režimu rybníkářství ve smyslu § 3 odst. 2 zákona č. 99/2004 Sb. (dále jen „vodní plocha“) pro držitele celosvazových a celorepublikových povolenek vydávají společně všichni uživatelé revírů a provozovatelé vodních ploch v rámci ČRS, kteří poskytují revíry a vodní plochy k celosvazovému rybolovu.

Rybářský řád vychází z ustanovení zákona č. 99/2004 Sb., vyhlášky č. 197/2004 Sb., ve znění pozdějších předpisů, a současně respektuje další právní předpisy vztahující se k výkonu rybářského práva.

Ve smyslu § 13 odst. 10 zákona č. 99/2004 Sb. mohou být v rámci jednotlivých územních svazů ČRS a v popisech revírů uvedeny další bližší podmínky výkonu rybářského práva.

Soupis revírů obsahuje číslo a název revíru nebo vodní plochy, uživatele revíru nebo organizaci pověřenou hospodařením nebo provozovatele vodní plochy, délku v km (u toku) a plochu v ha, dále vymezení hranic a polohy revíru nebo vodní plochy (navíc i pomocí GPS souřadnic), popis, popřípadě bližší specifikaci vodních ploch, které do revíru patří, a vymezení chráněných rybích oblastí. V některých případech jsou uvedeny poznámky o vodních plochách, které do revíru nepatří, a případně doplnění a informace o částech revírů, tzv. revírech místního významu (RMV), v nichž neplatí celosvazová, celorepubliková ani územní povolenka, a to bez výjimky.

V soupisu revírů se uvádí také číslování částí revírů, tzv. podrevírů, které jsou samostatně sledovány z hlediska zarybňování a úlovků. Evidence úlovků na podrevírech je vyhodnocována zvlášť. Osoba provádějící lov rozliší úlovky v podrevíru zápisem čísla podrevíru za číslo revíru v příslušném sloupci oddílu II povolenky k lovu ryb (Evidence docházky a úlovků).

Soupis revírů také obsahuje seznamy revírů místního významu a seznamy revírů samostatně hospodařících organizací. Na těchto revírech neplatí celosvazová, celorepubliková ani územní povolenka, a to bez výjimky od roku 2024, v případě Západočeského ÚS a Severočeského ÚS od roku 2025.

Za správnost popisů revírů a vodních ploch odpovídá uživatel rybářského revíru nebo provozovatel vodní plochy.

Každý držitel povolenky je povinen se před lovem seznámit s popisem rybářského revíru nebo vodní plochy, na které hodlá lovit.

Součástí tohoto soupisu revírů jsou i kapitoly seznam pstruhových rybářských revírů a vodních ploch, statut celosvazového rybolovu, statut celorepublikového rybolovu, pomocné údaje o délkách a hmotnostech vybraných druhů druhů ryb, metodické pokyny a informace a seznam zkratk a symbolů.

Tento soupis revírů odpovídá stavu k 15. 9. 2023 (případné pozdější změny nejsou uvedeny) a platí pro roky 2024 a 2025. Případné změny pro rok 2025 budou vydány formou dodatku.

Upozornění:

GPS souřadnice revírů a vodních ploch

V tomto soupisu revírů jsou uvedeny začátky a konce rybářských revírů, podrevírů a vodních ploch, popř. jejich polohy, pomocí GPS souřadnic, podle kterých je lze přesně lokalizovat a určit jejich polohu na mapě nebo v navigaci.


GPS souřadnice jsou zpracovány na základě těchto pravidel:

1. U revírů a vodních ploch, které mají začátek a konec (např. toky), je GPS poloha značena dvěma body: písmeno Z a následující souřadnice označují začátek revíru nebo vodní plochy, písmeno K a následující souřadnice pak jeho konec.
2. U revírů a vodních ploch bez jasného začátku a konce (např. nádrže, tůňe, rybníky) je GPS poloha revíru nebo vodní plochy vymezena jednou souřadnicí, označující zpravidla místo vhodného příjezdu nebo přístupu k vodě.

Vzhledem k množství revírů, jejich podrevírů a vodních ploch, které našim rybářům nabízíme v rámci celosvazové a celorepublikové povolenky, mohlo dojít v ojedinělých případech k chybnému, nebo ne zcela přesnému určení GPS polohy. Před zahájením lovu si vždy ještě ověřte číslo a název daného revíru nebo vodní plochy podle informačních tabulí. Naleznete-

li v GPS určení souřadnic revíru, podrevíru nebo vodní plochy chybu, budeme vděčni, pokud nás na ni upozorníte (e-mail: licko@rybsvaz.cz nebo písemně na adresu Český rybářský svaz, z. s., Nad Olšínami 282/31, 100 00 Praha 10). Naší snahou bude všechny vaše připomínky a podněty zpracovat a do dalších let vám poskytnout v celosvazových soupisech co nej přesnější informace o GPS polohách revírů a vodních ploch.

Označení vhodných revírů a vodních ploch pro handicapované rybáře

U některých rybářských revírů a vodních ploch je umístěn symbol vozíčkáře . Tento symbol upozorňuje na skutečnost, že se jedná o revír nebo vodní plochu s vhodnými místy pro rybolov tělesně postižených rybářů. Tato místa jsou v terénu označena tabulí se symbolem vozíčkáře a textem „MÍSTO VHODNÉ PRO HANDICAPOVANÉ RYBÁŘE“. **Nejedná se o vyhrazené místo, tabule pouze informuje o skutečnosti, že se jedná o místo vhodné pro rybolov provozovaný tělesně postiženými osobami z hlediska jeho charakteru, možnosti příjezdu a parkování.** Přijede-li tedy např. rybář na vozíčku na takto označené místo a toto místo již bude obsazené jiným rybářem, může jej pouze požádat o uvolnění místa (v rámci slušnosti). Uvolnění místa se v žádném případě nelze domáhat odvoláváním na označení v soupisu revírů a vodních ploch, na webových stránkách či značkou.

U rybářských revírů a vodních ploch, které budou označeny symbolem vozíčkáře, lze zjistit bližší informace o místech vhodných pro handicapované rybáře pod odkazem na rybářské revíry na internetových stránkách www.rybsvaz.cz.

Český rybářský svaz, z. s.



Přehled nejdůležitějších ustanovení zákona č. 99/2004 Sb. a vyhlášky č. 197/2004 Sb., ve znění pozdějších předpisů, a bližší podmínky výkonu rybářského práva („Rybářský řád“)

platné na rybářských revírech a vodních plochách
Českého rybářského svazu
od 1. ledna 2024 do 31. prosince 2025

Důležité upozornění: Tento Rybářský řád a soupis rybářských revírů a vodních ploch pro držitele celosvazových a celorepublikových povolenek platí dva roky, tzn. 2024 i 2025. Případné změny pro rok 2025 budou vydány formou dodatku.

Bližší podmínky výkonu rybářského práva na rybářských revírech a vodních plochách ČRS pro rok 2024 a 2025 byly projednány a schváleny Republikovou radou ČRS 15. září 2023.

Přehled nejdůležitějších ustanovení zákona č. 99/2004 Sb. a vyhlášky č. 197/2004 Sb., ve znění pozdějších předpisů

I. Lov ryb

§ 13 odstavce 1, 8 a 10 zákona č. 99/2004 Sb.

- (1) Lov ryb a vodních organizmů smí být prováděn v rybářském revíru zpravidla lovem na udici nebo jiným způsobem lovu, který stanoví příslušný rybářský orgán; v rybářském revíru může jednotlivá oprávněná osoba provádět lov nejvýše na 2 udice.
- (8) Při lovu v rybářském revíru je osoba provádějící lov povinna mít u sebe rybářský lístek, povolenku k lovu, nejde-li o uživatele rybářského revíru, popřípadě doklad o udělení výjimky podle odstavce 5 nebo 6 § 13 zákona č. 99/2004 Sb. a na požádání je předložit rybářské strážní, rybářskému hospodáři, popřípadě jeho zástupci nebo osobám pověřeným příslušným rybářským orgánem nebo orgánům Policie České republiky.
- (10) Povolenku k lovu pro dané rybářské revíry vydávají uživatelé rybářských revírů zpravidla za úplat. V povolenke k lovu uživatel rybářského revíru označí držitele rybářského lístku, popřípadě stanoví bližší podmínky výkonu rybářského práva. Osoba provádějící lov je povinna vyznačit v povolenke k lovu datum lovu, rybářský revír, počet, druh, hmotnost ulovených ryb a údaje o úlovku invazního nepůvodního druhu na unijním seznamu uloveného v rámci provádění opatření k jeho odstranění, izolaci nebo regulaci stanovených podle zákona o ochraně přírody a krajiny (slunečnice pestrá, střevlička východní, sumeček černý).

II. Způsob měření délky ryb a nejmenší lovné míry vybraných druhů ryb v rybářském revíru

§ 11 vyhlášky č. 197/2004 Sb.

(1) Délka ryby se měří od vrcholu rypce po konec nejdelších paprsků ocasní ploutve.

(2) Nejmenší lovné míry vybraných druhů ryb v mimopstruhovém rybářském revíru jsou:

a) bolen dravý (<i>Leuciscus aspilus</i>)	40 cm,
b) candát obecný (<i>Sander lucioperca</i>)	45 cm,
c) hlavatka obecná (podunajská) (<i>Hucho hucho</i>)	65 cm,
d) jelec jesen (<i>Leuciscus idus</i>)	25 cm,
e) jelec tloušť (<i>Squalius cephalus</i>)	25 cm,
f) jeseter malý (<i>Acipenser ruthenus</i>)	30 cm,
g) kapr obecný (<i>Cyprinus carpio</i>)	40 cm,
h) lín obecný (<i>Tinca tinca</i>)	20 cm,
i) lipan podhorní (<i>Thymallus thymallus</i>)	30 cm,
j) ostroretka stěhovavá (<i>Chondrostoma nasus</i>)	30 cm,
k) parma obecná (<i>Barbus barbus</i>)	40 cm,
l) podoustev říční (nosák) (<i>Vimba vimba</i>)	25 cm,
m) pstruh duhový (<i>Oncorhynchus mykiss</i>)	25 cm,
n) pstruh obecný (<i>Salmo trutta</i>)	25 cm,
o) siven americký (<i>Salvelinus fontinalis</i>)	25 cm,
p) sumec velký (<i>Silurus glanis</i>)	70 cm,
q) štika obecná (<i>Esox lucius</i>)	50 cm,
r) úhoř říční (<i>Anguilla anguilla</i>)	50 cm,
s) mník jednovousý (<i>Lota lota</i>)	30 cm,
t) losos obecný (atlantský) (<i>Salmo salar</i>)	50 cm,
u) amur bílý (<i>Ctenopharyngodon idella</i>)	50 cm.

Nejmenší lovná míra amura bílého není součástí vyhlášky č. 197/2004 Sb., jedná se o součást bližších podmínek výkonu rybářského práva na revírech ČRS dle § 13 odstavce 10 zákona č. 99/2004 Sb.

(3) Nejmenší lovné míry vybraných druhů ryb v pstruhovém rybářském revíru jsou:

a) hlavatka obecná (podunajská) (<i>Hucho hucho</i>)	65 cm,
b) jelec jesen (<i>Leuciscus idus</i>)	25 cm,
c) jeseter malý (<i>Acipenser ruthenus</i>)	30 cm,
d) kapr obecný (<i>Cyprinus carpio</i>)	40 cm,
e) lín obecný (<i>Tinca tinca</i>)	20 cm,
f) lipan podhorní (<i>Thymallus thymallus</i>)	30 cm,
g) ostroretka stěhovavá (<i>Chondrostoma nasus</i>)	30 cm,
h) parma obecná (<i>Barbus barbus</i>)	40 cm,
i) podoustev říční (nosák) (<i>Vimba vimba</i>)	25 cm,
j) pstruh duhový (<i>Oncorhynchus mykiss</i>)	25 cm,
k) pstruh obecný (<i>Salmo trutta</i>)	25 cm,
l) siven americký (<i>Salvelinus fontinalis</i>)	25 cm,
m) mník jednovousý (<i>Lota lota</i>)	30 cm,
n) losos obecný (atlantský) (<i>Salmo salar</i>)	50 cm,
o) úhoř říční (<i>Anguilla anguilla</i>)	50 cm,
p) amur bílý (<i>Ctenopharyngodon idella</i>)	50 cm.

Nejmenší lovná míra amura bílého není součástí vyhlášky č. 197/2004 Sb., jedná se o součást bližších podmínek výkonu rybářského práva na revírech ČRS dle § 13 odstavce 10 zákona č. 99/2004 Sb.

III. Denní doby lovu ryb v kalendářním roce v rybářském revíru

§ 12 vyhlášky č. 197/2004 Sb.

(1) Denní doby lovu ryb v pstruhovém rybářském revíru jsou:

a) v měsíci lednu a únoru	od 7 do 17 hodin,
b) v měsíci březnu	od 6 do 18 hodin,
c) v měsíci dubnu	od 6 do 20 hodin,
d) v měsíci květnu	od 6 do 21 hodin,
e) v měsíci červnu a červenci	od 5 do 22 hodin,
f) v měsíci srpnu	od 6 do 22 hodin,
g) v měsíci září	od 7 do 20 hodin,
h) v měsíci říjnu	od 7 do 19 hodin,
i) v měsíci listopadu a prosinci	od 7 do 17 hodin.

(2) Denní doby lovu ryb v mimopstruhovém rybářském revíru jsou:

- a) v měsíci duben, květen, červen, červenec,
srpen, září od 4 do 24 hodin,
- b) v měsíci říjen, listopad, prosinec,
leden, únor, březen od 5 do 22 hodin.

IV. Doby hájení ryb v rybářském revíru

§ 13 vyhlášky č. 197/2004 Sb.

(1) Od 1. prosince do 15. dubna jsou v pstruhovém rybářském revíru hájeny všechny druhy ryb.

(2) Od 1. září do 15. dubna jsou v rybářském revíru hájeni:

- a) pstruh obecný (*Salmo trutta*),
- b) losos obecný (atlantský) (*Salmo salar*).

(3) Od 16. března do 15. června jsou

- a) v rybářském revíru hájeni:
 - 1. ostroretka stěhovavá (*Chondrostoma nasus*),
 - 2. parma obecná (*Barbus barbus*),
 - 3. parma východní (*Barbus petenyi*),
 - 4. podoustev říční (nosák) (*Vimba vimba*),
 - 5. jeseter, vyza (rod *Acipenser*, rod *Huso*),

- b) v mimopstruhovém rybářském revíru dále hájeni:
 - 1. jelec jesen (*Leuciscus idus*),
 - 2. jelec tloušť (*Squalius cephalus*).

(4) Od 1. ledna do 15. června jsou v mimopstruhovém rybářském revíru hájeni:

- a) bolen dravý (*Leuciscus aspius*),
- b) candát obecný (*Sander lucioperca*),
- c) okoun říční (*Perca fluviatilis*),
- d) sumec velký (*Silurus glanis*),
- e) štika obecná (*Esox lucius*).

- (5) Od 1. prosince do 15. června je v rybářském revíru hájen lipan podhorní (*Thymallus thymallus*).
- (6) Od 1. ledna do 30. září je v rybářském revíru hájena hlavatka obecná (podunajská) (*Hucho hucho*).
- (7) Od 1. září do 30. listopadu je v rybářském revíru hájen úhoř říční (*Anguilla anguilla*).
- (8) Od 1. ledna do 15. března je v rybářském revíru hájen mník jednovousý (*Lota lota*).

V. Povolené způsoby lovu, povolené technické prostředky k lovu a způsob jejich užití v rybářském revíru

§ 14 vyhlášky č. 197/2004 Sb.

- (1) Lov vodních organismů, které jsou zdrojem potravy ryb, lze provádět jen se souhlasem uživatele rybářského revíru nebo rybníkáře.
- (2) Povolený způsob lovu v rybářském revíru je lov ryb na udici, a to lov na položenou, lov na plavanou, lov přívlačí, lov muškařením, čeřínkováním nebo jiným způsobem lovu stanoveným příslušným rybářským orgánem (§ 13 odst. 1 zákona).
- (3) Povolené způsoby lovu, povolené technické prostředky k lovu a způsob jejich užití v rybářském revíru jsou uvedeny v příloze č. 7.
- (4) Místa k lovu nesmí být vyhrazována. Při lovu ryb na udici z plavidla musí být pojiždění a přistávání plavidla prováděno tak, aby zbytečně nerušilo ostatní osoby provádějící lov ze břehu.
- (5) Lov ryb na plavanou, na položenou nebo čeřínkováním může být prováděn jen za předpokladu, že osoba provádějící lov je u udic přítomna tak, aby s nimi mohla bez prodlení manipulovat. Nesmí být použit systém samoseku.
- (6) Používání plavidel při lovu ryb upravují zvláštní právní předpisy.

§ 15 vyhlášky č. 197/2004 Sb.

(1) Ulovené ryby v rybářském revíru, které

- a) nedosahují nejmenší lovné míry,
- b) byly uloveny v době hájení, nebo
- c) jsou chráněny podle zvláštních právních předpisů,

musí být šetrně vráceny zpět do rybářského revíru, v němž byly uloveny.

(2) Uloví-li osoba provádějící lov rybu, která je pro vědecké účely opatřena značkou, určí druh ryby, změří její délku a zjistí její hmotnost. Jde-li o rybu uvedenou v § 15 odst. 1, zaznamená tvar, barvu a popřípadě číslo značky a úlovek ryby spolu se zjištěnými údaji ohlásí uživateli rybářského revíru; v hlášení uvede dobu a místo ulovení. Nejde-li o rybu uvedenou v § 15 odst. 1, запиše údaje o délce a hmotnosti ryby do povolenky k lovu; zjištěné údaje ohlásí uživateli rybářského revíru, v hlášení uvede dobu a místo ulovení a připojí značku.

§ 16 vyhlášky č. 197/2004 Sb.

(1) V mimopstruhovém rybářském revíru je povoleným způsobem lovu:

- a) lov na položenou, lov muškařením nebo lov na plavanou, nebo
- b) pouze v době od 16. června do 31. prosince lov přívlačí, lov hlubinnou přívlačí nebo lov čeřinkováním.

(2) Přisvojené ryby osoba provádějící lov v mimopstruhovém rybářském revíru zapisuje nesmazatelným způsobem do povolenky k lovu, do které uvede datum, název nebo číslo rybářského revíru, druh ryby, její délku a hmotnost. Přisvojený úlovek kapra obecného, amura bílého, štiky obecné, candáta obecného, bolena dravého, sumce velkého a ryb lososovitých zapisuje osoba provádějící lov bezprostředně po jejich ulovení. V případě přisvojení ostatních druhů ryb zapisuje osoba provádějící lov bezprostředně po ulovení pouze druh ryby; počet kusů a celkovou hmotnost zapisuje po skončení nebo přerušení lovu před odchodem od vody.

§ 17 vyhlášky č. 197/2004 Sb.

(1) V pstruhovém rybářském revíru je povoleným způsobem lovu:

- a) lov přivlačí a lov muškařením od 16. dubna do 30. listopadu a
 - b) v případě lovu jiných ryb než lososovitých je povoleným způsobem lovu také lov na položenou nebo lov na plavanou, a to pouze na nástrahu rostlinného původu.
- (2) Uloví-li osoba provádějící lov v pstruhovém rybářském revíru štika obecnou, jelce tlouště, okouna říčního, sumce velkého, bolena dravého nebo candáta obecného, tyto ryby do pstruhového rybářského revíru nevrací.
- (3) Přisvojené ryby osoba provádějící lov v pstruhovém rybářském revíru zapisuje nesmazatelným způsobem do povolenky k lovu, do které uvede datum, název nebo číslo rybářského revíru, druh ryby, její délku a hmotnost. Přisvojený úlovek ryb lososovitých a kapra obecného zapisuje osoba provádějící lov bezprostředně po jejich ulovení. V případě přisvojení ostatních druhů ryb zapisuje osoba provádějící lov bezprostředně po ulovení pouze druh ryby; počet kusů a celkovou hmotnost zapisuje po skončení nebo přerušení lovu před odchodem od vody.

VI. Denní limity počtu kusů a hmotnosti přisvojených ryb

§ 8a vyhlášky č. 197/2004 Sb.

- (1) V mimopstruhových rybářských revírech si může osoba provádějící lov přisvojit v jednom dnu, i když loví na více rybářských revírech, nejvýše 7 kg všech druhů ryb. V denním úlovku smí být nejvýše 2 kusy kapra obecného, amura bílého, štiky obecné, candáta obecného, bolena dravého, sumce velkého nebo jejich kombinace a nejvýše 3 kusy ryb lososovitých. Sih maréna a síh peled' se pro tyto účely nepovažují za ryby lososovité.
- (2) Byla-li si osobou provádějící lov v mimopstruhovém rybářském revíru přisvojena ryba, kterou celková hmotnost denního úlovku přesáhla 7 kg, končí jejím přisvojením denní lov.

- (3) V pstruhových rybářských revírech si může osoba provádějící lov přisvojit v jednom dnu, i když loví na více rybářských revírech, nejvýše 7 kg všech druhů ryb. V denním úlovku smí být nejvýše 2 kusy kapra obecného a nejvýše 3 kusy ryb lososovitých. Síh maréna a síh peled se pro tyto účely nepovažují za ryby lososovité. Do denního limitu počtu kusů a hmotnosti přisvojených ryb se nezahrnují štika obecná, jelec tloušť, okoun říční, sumec velký, bolen dravý a candát obecný.
- (4) Byla-li si osobou provádějící lov v pstruhovém rybářském revíru přisvojena ryba, kterou celková hmotnost denního úlovku přesáhla 7 kg, končí jejím přisvojením denní lov.
- (5) Do denních limitů počtu kusů a hmotnosti přisvojených ryb se nezahrnují karas stříbřitý, hlaváčovití (*Gobiidae*), sumečci (*Ictaluridae*) a invazní nepůvodní druhy na unijním seznamu.

VII. Při lovu v rybářském revíru a v rybníkářství se zakazuje

§ 13 odstavce 2 a 3 zákona č. 99/2004 Sb.

(2) Při lovu v rybářském revíru a v rybníkářství se zakazuje

- a) používat prostředků výbušných, otravných nebo omamných látek,
- b) používat bodců jakéhokoliv druhu, lapaček, udic bez prutů, dále vidlic a rozsošek, jakož i střílet ryby, tlouci ryby, chytat je na šňůry, do rukou a do ok,
- c) užívat k lovu ryb elektrického proudu, lovit ryby pod ledem,
- d) vrátit po ulovení zpět do vody invazní nepůvodní druh na unijním seznamu,
- e) za nástražní rybu použít invazní nepůvodní druh na unijním seznamu.

(3) V rybářských revírech se zakazuje lov

- a) vybraných druhů ryb po dobu jejich hájení z důvodu ochrany jejich rozmnožování,
- b) vybraných druhů ryb, které nedosáhly nejmenší lovné míry, z důvodu ochrany těchto druhů ryb,

- c) mimo denní doby lovu ryb v kalendářním roce z důvodu ochrany rybí obsádky,
- d) za použití jakýchkoliv stálých zařízení k lovu ryb nebo sítí, které nejsou od sebe vzdáleny alespoň 50 m, nebo zabraňovat tahu ryb po i proti vodě,
- e) z lodí obytných, z plavidel veřejné dopravy a ze zvláštních plovoucích zařízení využívaných k přepravě materiálu,
- f) v plavebních komorách,
- g) v blízkosti přehradních hrází nejméně 100 metrů od hrázového tělesa,
- h) ze silničních a železničních mostů,
- i) v místech, kde se nahromadily ryby za mimořádně nízkého stavu vody nebo při škodlivém znečištění vody a též ryby shromážděné k přezimování a rozmnožování, lovit rybí plůdky, pokud tato opatření nečiní uživatel rybářského revíru k záchraně ryb nebo k jejich přenesení do jiných vod,
- j) ryb do slupů, vrší,
- k) v rybím přechodu nebo do vzdálenosti 50 m nad ním a pod ním.

VIII. Přístup na pozemky

§ 11 odstavec 8 zákona č. 99/2004 Sb.

- (8) Uživatel rybářského revíru, rybářský hospodář a jeho zástupce, držitel povolenky k lovu a rybářská stráž mohou při výkonu rybářského práva vstupovat na pobřežní pozemky, pokud na ně není vstup zakázán z důvodu obecného zájmu; jsou však povinni nahradit škodu, kterou při tom způsobí.

IX. Oprávnění rybářské stráže

§ 16 zákona č. 99/2004 Sb.

Rybářská stráž v rybářském revíru je oprávněna

a) kontrolovat

1. osoby lovící ryby nebo vodní organizmy, zda jsou k tomuto lovu oprávněné a zda provádí lov řádně a způsobem, který umožňuje tento zákon,

2. osobám lovícím ryby nebo vodní organizmy rybářské nářadí, obsah rybářské lodky, nádrže nebo jiného zařízení užitého k uchování ryb a rybářské úlovky z hlediska dodržení rybářského práva,
3. osoby lovící ryby pomocí elektrického proudu, zda vlastní povolení příslušného rybářského orgánu k tomuto způsobu lovu, jakož i zda vlastní potřebné osvědčení prokazující jejich způsobilost k práci s elektrickým zařízením při lovu ryb a osvědčení dokladující bezpečnou použitelnost elektrického zařízení k lovu ryb,
4. užívání jezů, stavidel, zdymadel, výpustí a jiných zařízení z hlediska dodržování právních předpisů a opatření na ochranu výkonu rybářského práva,
5. způsob a rozsah užívání vod a jejich kvalitu;

b) požadovat

1. od osoby lovící ryby nebo vodní organizmy prokázání její totožnosti, předložení platného rybářského lístku a platné povolenky k lovu,
2. od osoby důvodně podezřelé ze spáchání přestupku nebo trestného činu v bezprostřední blízkosti rybářského revíru předložení rybářského lístku, popřípadě povolenky k lovu nebo jiného dokladu opravňujícího osobu k lovu anebo dokladu o nabytí ryby nebo vodního organismu,
3. součinnost, popřípadě pomoc orgánů Policie České republiky, popřípadě obecní policie, nemůže-li zajistit vlastními silami a prostředky výkon funkce rybářské stráže;

c) zadržet

1. povolenku k lovu osobě, která se dopustila porušení povinnosti stanovené tímto zákonem a tuto doručit nejpozději do 5 pracovních dnů tomu, kdo povolenku vydal,
2. úlovek, rybářské nářadí nebo nástroj osobě, která tím spáchala přestupek nebo trestný čin, nebo z jehož spáchání je důvodně podezřelá;

d) vstupovat na pozemky, stavby, jezy, rybí přechody a jiná zařízení v souvislosti s výkonem funkce rybářské stráže, a to v rozsahu nezbytně nutném a užívat k tomu v nezbytně míře existující přístupové cesty;

e) projednat přestupky podle tohoto zákona příkazem na místě.

§ 17 zákona č. 99/2004 Sb.

(1) Rybářská stráž je při výkonu své funkce povinna

- a) nosit služební odznak na viditelném místě,
- b) prokazovat se průkazem rybářské stráže,
- c) kontrolovat a dohlížet na dodržování povinností stanovených tímto zákonem,
- d) zjišťovat zdroje a příčiny znečištění vody v rybářském revíru,
- e) oznamovat neprodleně zjištěné závady a škody podle jejich povahy uživateli rybářského revíru a příslušnému obecnímu úřadu obce s rozšířenou působností, který ji ustanovil, popřípadě orgánu příslušnému k ochraně přírody a krajiny nebo Policii České republiky.

Povolené způsoby lovu, povolené technické prostředky k lovu a způsob jejich užití při lovu v rybářském revíru

I. Povolené způsoby lovu ryb na udici

A. Lov na položenou, lov na plavanou

1. V rybářských revírech mimopstruhových

Při lovu na položenou nebo při lovu na plavanou může osoba provádějící lov použít nejvýše 2 udice. Při lovu na položenou není pohyb nástrahy osobou provádějící lov aktivně ovlivňován. Při lovu na plavanou může osoba provádějící lov pohyb nástrahy aktivně ovlivňovat. Na každé udici jsou nejvýše 2 návazce s jednoháčky nebo 1 návazec s dvojháčkem nebo trojháčkem. Při lovu na živočišnou nástrahu mohou být použity i víceháčkové systémy s nejvýše 3 háčky (jednoháčky, dvojháčky nebo trojháčky). Nástražní ryba a dvojháčky a trojháčky se použijí pouze v období od 16. června do 31. prosince. Jako nástražní ryba se nepoužijí ryby lososovité, úhoř, chráněné druhy ryb, invazní nepůvodní druhy na unijním seznamu a ryby nedosahující nejmenší lovné míry. Při lovu zachovávají osoby provádějící lov mezi sebou vzdálenost nejméně 3 m, pokud se nedohodnou jinak.

2. V rybářských revírech pstruhových

Při lovu na položenou nebo při lovu na plavanou může osoba provádějící lov použít nejvýše 2 udice. Při lovu na položenou není pohyb nástrahy osobou provádějící lov aktivně ovlivňován. Při lovu na plavanou může osoba provádějící lov pohyb nástrahy aktivně ovlivňovat. Na každé udici jsou nejvýše 2 návazce s jednoháčky. K lovu se použije pouze nástraha rostlinného původu. Při lovu zachovávají osoby provádějící lov mezi sebou vzdálenost nejméně 3 m, pokud se nedohodnou jinak.

B. Lov přívlačí a v rybářských revírech mimopstruhových lov hlubinnou přívlačí

1. V rybářských revírech mimopstruhových

Při lovu přívlačí může osoba provádějící lov použít 1 udici, kterou při lovu drží v ruce; jiná udice není nastražena. Lov spočívá v aktivním vedení nástrahy vodním prostředím. Za nástrahu může osoba provádějící lov použít 1 umělou nebo přirozenou nástrahu. Nástraha má podle své konstrukce nejvýše 3 háčky (jednoháčky, dvojháčky nebo trojháčky). Za lov přívlačí se považuje i lov muškařením, pokud je nástraha vybavena doplňky zvyšujícími dráždivost pro ryby, například rotujícím plíškem nebo vrtulkou. Při lovu zachovávají osoby provádějící lov mezi sebou vzdálenost nejméně 20 m, pokud se nedohodnou jinak. Lov hlubinnou přívlačí je lov z pohybuujícího se plavidla poháněného lidskou silou s použitím 1 udice, při němž je 1 nástraha tažena v jakékoliv hloubce vody; jiná udice není nastražena. Za nástrahu se použije 1 umělá nebo přirozená nástraha. Nástraha má podle své konstrukce nejvýše 3 háčky (jednoháčky, dvojháčky nebo trojháčky).

2. V rybářských revírech pstruhových

Při lovu přívlačí může osoba provádějící lov použít 1 udici, která je při lovu držena v ruce; jiná udice není nastražena. Lov spočívá v aktivním vedení nástrahy vodním prostředím. Za nástrahu může osoba provádějící lov použít 1 umělou nástrahu, která je opatřena nejvýše 1 háčkem (jednoháčkem, dvojháčkem nebo trojháčkem). V období od 1. září do 30. listopadu smí být nástraha opatřena pouze jedním jednoháčkem. Za lov přívlačí se považuje i lov muškařením, pokud je nástraha vybavena doplňky zvyšujícími dráždivost pro ryby, například rotujícím plíškem nebo vrtulkou. Při lovu zachovávají osoby provádějící lov mezi sebou vzdálenost nejméně 20 m, pokud se nedohodnou jinak.

C. Lov muškařením

1. V rybářských revírech mimopstruhových

Při lovu muškařením může osoba provádějící lov použít 1 udici, kterou při lovu drží v ruce; jiná udice není nastražena. Na udici jsou

nejvýše 3 návazce s umělými muškami a jednoháčky. Za umělou mušku se považuje nástraha imitující hmyz nebo jiné organizmy. Nástraha je nahazována pomocí muškařské šňůry nebo vlasce. V případě použití vlasce nosnou funkci zabezpečuje kulové plovátko, které je umístěno na konci sestavy. Nástraha se nevybavuje doplňky, které svým pohybem zvyšují dráždivost pro ryby, například rotujícím plíškem nebo vrtulkou. Při lovu zachovávají osoby provádějící lov mezi sebou vzdálenost nejméně 20 m, pokud se nedohodnou jinak.

2. V rybářských revírech pstruhových

Při lovu muškařením může osoba provádějící lov použít 1 udici, kterou při lovu drží v ruce; jiná udice není nastražena. Na udici jsou nejvýše 3 návazce s umělými muškami a jednoháčky. Za umělou mušku se považuje nástraha imitující hmyz nebo jiné organizmy. Nástraha je nahazována pomocí muškařské šňůry nebo vlasce. V případě použití vlasce nosnou funkci zabezpečuje kulové plovátko, které je umístěno na konci sestavy. Nástraha se nevybavuje doplňky, které svým pohybem zvyšují dráždivost pro ryby, například rotujícím plíškem nebo vrtulkou. Při lovu zachovávají osoby provádějící lov mezi sebou vzdálenost nejméně 20 m, pokud se nedohodnou jinak.

D. Lov čeřínkováním v rybářských revírech mimopstruhových

Při lovu čeřínkováním může osoba provádějící lov použít 1 vodorovnou síť, jejíž plocha nepřevyšuje výměru 1 m². Lov čeřínkováním se nekombinuje s lovem podle bodů A, B nebo C. Při lovu zachovávají osoby provádějící lov mezi sebou vzdálenost nejméně 3 m, pokud se nedohodnou jinak.

II. Povolené technické prostředky k lovu

1. Udice, která je tvořena prutem, zpravidla navijákem, šňůrou nebo vlascem a háčkem nebo umělou nástrahou, popřípadě dalšími doplňky.
2. Vábničky, plavidla, plovoucí nafukovací rybářské pomůcky určené k lovu ryb, echoloty, podběráky, čeříny, vezírky, vyprošťovače háčků, měřidla, stojánky nebo držáky na udice, indikátory záběru, splávky, zátěže, nahazovací praky a další typově obdobné prostředky. Použití těchto prostředků může specifikovat uživatel rybářského revíru v bližších podmínkách výkonu rybářského práva.

Bližší podmínky výkonu rybářského práva

§ 13 odstavec 10 zákona č. 99/2004 Sb.

I. Doby hájení některých dalších živočichů

Celoročně jsou hájeni:

1. losos obecný,
2. celoročně jsou chráněni dle vyhlášky č. 395/1992 Sb. (jedná se pouze o seznam vybraných druhů živočichů):
 - a) **mihulovci a ryby:** cejn perleťový, drsek menší, drsek větší, hrouzek Kesslerův, jelec jesen, ježdík žlutý, mihule potoční, mihule ukrajinská, mník jednovousý, ostrucha křivočará, ouklejka pruhovaná, piskoř pruhovaný, plotice lesklá, sekavčík horský, sekavec písečný, střevle potoční, vranka obecná, vranka pruhoploutvá,
 - b) **bezobratlí:** rak kamenáč, rak říční, rak bahenní, perlorodka říční, velevrub malířský a škeble rybničná,
 - c) **obojživelníci.**

II. Osoba provádějící lov je povinna

- a) mít při lovu vyprošovač háčků a míru pro zjištění délky ryb,
- b) zapsat nesmazatelným způsobem do oddílu II povolenky k lovu (Evidence docházky a úlovků) před zahájením lovu ryb na mimopstruhovém i pstruhovém rybářském revíru datum lovu a číslo revíru (případně podrevíru),
- c) řádně zapisovat do oddílu II povolenky k lovu pouze údaje o ulovených a přisvojených rybách a jejich skutečné hmotnosti (tzn. nezapisovat vrácené a nepřisvojené ryby nebo neulovené ryby),
- d) pokud si nepřivlastní v daném revíru v daném kalendářním dnu žádnou ulovenou rybu, proškrtnout vodorovnou čarou nesmazatelným způsobem v oddílu II povolenky k lovu (Evidence docházky a úlovků) příslušný řádek nejpozději před zahájením lovu v jiném revíru nebo v dalším dnu,
- e) po skončení platnosti povolenky k lovu proškrtnout nesmazatelným způsobem nevyplněné řádky v oddílu II (Evidence docházky a úlovků a Sumář úlovků a docházek). Řádky se nemusí proškrtnávat jednotlivě,
- f) umožnit rybářské strážní zápis o provedené kontrole do oddílu II povolenky k lovu (Evidence docházky a úlovků),

- g) vrátit do 15 dnů po skončení platnosti povolenky k lovu oddíly I a II organizaci, která povolenku vydala.

III. Lov na mimopstruhových rybářských revírech

Zákaz používání dvoj- a trojháčeků v období od 1. ledna do 15. června.

Při lovu muškařením na revírech mimopstruhových v době od 1. ledna do 15. června:

- je povoleno lovit pouze s klasickou muškařskou výbavou skládající se z muškařského prutu, muškařského navijáku, muškařské šňůry a návazce o maximální délce odpovídající dvojnásobné délce používaného prutu a s nástrahami v maximální velikosti 3 cm;
- je zakázáno lovit na jakémkoliv gumové nástrahy a používat jakékoliv zátěže umístěné mimo tělo mušky, stejně tak je zakázáno použití jakýchkoliv plovoucích zařízení, jako je kulové plovátko, splávek apod. Je zakázáno vybavovat nástrahy doplňky, které svým pohybem zvyšují dráždivost pro ryby, například rotující plíšek, vrtulka nebo gumička.

IV. Lov na pstruhových rybářských revírech

Na pstruhových rybářských revírech se zakazuje lov všech druhů ryb od 1. prosince do 15. dubna.

(Omezení docházky, omezení počtu přisvojených lososovitých ryb a způsobů lovu ryb v kalendářním týdnu, popřípadě další omezení na pstruhových rybářských revírech upravují v rámci svých bližších podmínek výkonu rybářského práva jednotlivé územní svazy.)

V případě lovu ryb na položenou nebo na plavanou musí být všechny ulovené lososovité ryby vráceny zpět do rybářského revíru.

V. Lov ryb z plavidel

Lov ryb z plavidel je zakázán. Revíry nebo jejich části, kde je lov ryb z plavidel povolen, určuje uživatel rybářského revíru.

Osoba provádějící lov z plavidla nesmí mít nastraženou jinou udici mimo plavidlo.

VI. Lov na bójku

Lov na bójku je lov dravých druhů ryb pomocí povoleného plovoucího zařízení (tzv. bójky). Účelem bójky je udržet nástrahu na zvoleném místě a ve zvolené hloubce.

Při lovu může být použito bójky nebo bójky s pomocnou bójkou; přitom žádná z nich nesmí přesahovat rozměry 15 × 15 × 30 cm. Spojení bójky a pomocné bójky musí umožňovat po záběru a při zdolávání ryby jejich rozpojení tak, aby pomocná bójka již nebyla spojena s udicí. Po skončení lovu musí být pomocná bójka vytažena z vody.

V případě použití dvou bójek, které jsou pevně propojeny spojkou, nesmí žádná z nich přesahovat rozměry 10 × 10 × 10 cm. Jejich vzájemné propojení může být maximálně do 150 cm.

Za bójky se nesmí používat neopracovaný polystyren a neopracované plastické hmoty (včetně PET lahví). Bójka smí být nastražena pouze tak, aby byla zachována nejméně vnitřní třetina vodní plochy volná pro plavbu, není-li stanoveno jinak.

VII. Chování při lovu

Po příchodu k místu lovu prohlédne osoba provádějící lov místo, z něhož hodlá lovit. Pokud je znečištěno odpadky, před zahájením lovu ryb je uklidí. Osoba provádějící lov je povinna udržovat na místě pořádek a po skončení lovu případné odpadky po sobě uklidit. Je zakázáno ponechávat odpadky na břehu nebo je odhazovat do vody. Za hrubé porušení tohoto ustanovení je považováno, pokud by osoba provádějící lov ryb takto zacházela se skleněným odpadem.

Používání plovoucích a jiných předmětů označujících krmná místa a místa lovu se zakazuje, a to mimo tyčových bójek, které nesmí být napevno ukotveny do dna a po ukončení lovu ryb musí být vytaženy z vody.

Děti do 10 let věku mohou manipulovat s 1 udicí osoby provádějící lov starší 18 let v jejím doprovodu.

Při lovu se zakazuje podsekávání ryb.

VIII. Zacházení s ulovenými rybami

Při vylovování ryby je osoba provádějící lov povinna zacházet s ní šetrně. Rybu, která se vrací zpět do vody, je potřeba uvolnit z háčku bez zbytečné manipulace, pokud možno ve vodě. Pokud vězí háček hluboko v jícnu ryby, je nutno jej odstříhnout (odříznout). Za hrubé porušení tohoto ustanovení bude považováno vytahování ulovené ryby po břehu nebo její nešetrné vrácení zpět do vody.

Usmrcování ryb se provádí omráčením silným úderem tupým předmětem na temeno hlavy a přetnutím žaberních oblouků nebo přetnutím míchy a cév řezem bezprostředně za hlavou. Pokud osoba provádějící lov ulovenou rybu usmrtí, očistí a zbaví vnitřností, nesmí zbytky vyhazovat do vody nebo je ponechat na místě.

Zákaz používání vylovovacího háku (gafu).

IX. Uchovávání ulovených ryb

Pokud osoba provádějící lov uchovává ulovené ryby živé, je povinna mít vlastní vezírek nebo takové zařízení, které umožňuje rybě alespoň minimální pohyb (haltýř, konstrukce potažená síťovinou apod.). Je zakázáno upevňovat ryby provlečením za skřele nebo jiným nešetrným způsobem, popřípadě nechat nezabité ryby uhynout. Ryba uložená ve vezírku nebo jiném zařízení na uchovávání živých ryb je považována za ponechanou. Zakazuje se používat společných zařízení k uchovávání ulovených živých ryb.

Pokud jsou ryby uchovávány ve vezírku nebo jiném zařízení k uchovávání ryb i po skončení lovu, je osoba provádějící lov povinna označit vezírek nebo jiné zařízení k uchovávání ryb štítkem se svým jménem a adresou.

X. Další ustanovení

Uživatel rybářského revíru má oprávnění vyhradit, ve zcela výjimečném případě a po dobu nezbytně nutnou, místa k lovu.

Jednotlivá ustanovení Rybářského řádu se považují i za bližší podmínky výkonu rybářského práva na revírech ČRS ve smyslu ustanovení § 13 odst. 10 zákona č. 99/2004 Sb.

**Soupis pstruhových rybářských
revírů s bližšími podmínkami
výkonu rybářského práva a soupis
vodních ploch územních svazů
a Republikové rady ČRS
pro držitele celosvazových
a celorepublikových pstruhových
povolenek pro rok 2024 a 2025**

ČESKÝ RYBÁŘSKÝ SVAZ, z. s.
Územní svaz města Prahy
Rybářská 3/5, 147 00 Praha – Podolí
Tel.: 222 248 109, 222 248 110
E-mail: info@rybaripraha.cz
www.rybaripraha.cz

Územní svaz města Prahy

Soupis pstruhových revírů s bližšími podmínkami výkonu rybářského práva

Eventuální změny oproti dále uvedenému textu budou zveřejňovány na www.rybaripraha.cz, záložka RYBÁŘSKÝ ŘÁD.

Jednotlivá ustanovení Rybářského řádu se považují i za bližší podmínky výkonu rybářského práva na revírech ČRS ve smyslu ustanovení § 13 odst. 10 zákona č. 99/2004 Sb.

Osoba provádějící lov smí na pstruhových rybářských revírech lovit ryby přívlačí nebo muškařením nejvýše 3 dny v kalendářním týdnu. Před zahájením lovu přívlačí nebo muškařením musí osoba provádějící lov datum lovu zakroužkovat.

V případě lovu ryb na položenou nebo na plavanou musí být všechny ulovené lososovité ryby vráceny zpět do rybářského revíru.

Osoba provádějící lov je při výkonu rybářského práva povinna respektovat omezení stanovená obecnými právními předpisy (zákaz vjezdu motorových vozidel, zákaz rozdělování ohňů, táboření apod.).

Dodatek bližších podmínek výkonu rybářského práva dle § 13 odst. 10 zákona č. 99/2004 Sb. na revírech ČRS, Územního svazu města Prahy:

- 1) Osoba provádějící lov je povinna mít při lovu vyprošťovač háčků, míru pro zjištění délky ryb a podběrák.
- 2) Děti do 10 let věku mohou manipulovat s 1 udicí osoby provádějící lov starší 18 let v jejím doprovodu.

- 3) Lipan podhorní je celoročně hájen.
- 4) Nejmenší lovná míra pstruha obecného je stanovena na 30 cm.
- 5) Nejmenší lovná míra lína obecného je stanovena na 25 cm.
- 6) Úlovek lína obecného je omezen na 4 kusy denně.
- 7) Žádáme sportovní rybáře, aby při lovu ryb používali háčky bez protihrotů.
- 8) U vybraných mimopstruhových rybářských revírů – označených symbolem (H) za názvem revíru – jsou na hlavním toku v období od 16. 3. (včetně) do 31. 5. (včetně) hájeni perlín ostrobřichý, jelec proudník, cejn velký a plotice obecná.
- 9) Na základě výjimek KÚ Středočeského kraje, č. j. 025910/2012/ KUSK, ze dne 26. 3. 2012, č. j. 022026/2014/KUSK, ze dne 11. 3. 2014, MHMP, č. j. S-MHMP-153306/2012/OZP-V-172/R-28/Pp, ze dne 10. 5. 2012, a KÚ Vysočina, č. j. KUJI 20410/2014 OZPZ 115/2014 Vac/4, ze dne 27. 3. 2014, je na některých mimopstruhových revírech ČRS ÚS města Prahy povolen lov mníka jednovousého (*Lota lota*). U popisu těchto revírů je uvedena věta Lov mníka jednovousého povolen. Nejmenší lovná míra mníka jednovousého je stanovena na 40 cm, doba hájení od 1. 11. do 15. 3., úlovek je omezen na 1 kus denně. Osoba provádějící lov je na těchto revírech povinna zapsat do oddílu II povolenky k lovu (Evidence docházek a úlovků) všechny úlovky mníka jednovousého, tzn. i úlovky dosažené v době jeho hájení nebo nedosahující nejmenší lovné míry, s uvedením jejich délky a hmotnosti. U těchto úlovků napíše poznámku VRÁCEN. Na revírech, u kterých tato věta uvedena není, je mník jednovousý dle vyhlášky č. 395/92 Sb. celoročně hájen. Pro účely evidence výskytu mníka jednovousého žádáme rybářskou veřejnost o zapsání všech jeho úlovků podle výše uvedených pravidel i na těchto rybářských revírech.
- 10) Na všech mimopstruhových revírech a rybnících s lovem ryb na udici ČRS ÚS města Prahy je v období od 1. 1. do 15. 6. včetně (tzn. v době zákazu lovu přívlačí a lovu na živou či mrtvou rybkou nebo její částí) zakázáno při všech povolených způsobech lovu používat dvojháčky a trojháčky. Výjimku tvoří revíry č. 401 030 Vltava 7, č. 401 021 Vltava 9 a rybník s lovem ryb na udici č. 401 204 VD Drásov, na kterých je celoročně povolen lov přívlačí.
- 11) Při lovu muškařením na revírech mimopstruhových a rybnících s lovem ryb na udici v době od 1. ledna do 15. června:
 - je povoleno lovit pouze s klasickou muškařskou výbavou skládající se z muškařského prutu, muškařského navijáku, muškařské šňůry

a návazce o maximální délce odpovídající dvojnásobné délce používaného prutu a s nástrahami v maximální velikosti 3 cm;

- je zakázáno lovit na jakékoliv gumové nástrahy a používat jakékoliv zátěže umístěné mimo tělo mušky, stejně tak je zakázáno použití jakýchkoliv plovoucích zařízení, jako je kulové plovátko, splávek apod. Je zakázáno vybavovat nástrahy doplňky, které svým pohybem zvyšují dráždivost pro ryby, jimiž jsou například rotující plíšek, vrtulka nebo gumička;
- je dovoleno používat pouze jednoháčky.

Výjimku tvoří rybník s lovem ryb na udici č. 401 219 Lahovická nádrž, na němž je povolen lov ryb pouze muškařením, revíry č. 401 030 Vltava 7, č. 401 021 Vltava 9 a rybník s lovem ryb na udici č. 401 204 VD Drásov, na kterých je celoročně povolen lov přívlačí.

- 12) Při lovu na bójku smí být bójka nastražena pouze tak, aby byla zachována nejméně vnitřní třetina vodní plochy volná pro plavbu.
- 13) Na všech rybářských revírech a rybnících s lovem ryb na udici ČRS, ÚS města Prahy je lov ryb na „srkačku“ zakázán. Za srkačku se považuje krmítko, ke kterému je přímo přivázán návazec s háčkem (návazce s háčky).

Pstruhová povolenka celosvazová, celorepubliková a pstruhová územní povolenka ČRS, Územního svazu města Prahy, opravňuje jejího držitele k lovu ryb i na některých mimopstruhových revírech (částech revírů) ČRS ÚS města Prahy. Jejich popis je uveřejněn za popisem Záhořanského potoka 1.

Osoba provádějící lov, která využije této možnosti, si v jednom dnu, i když loví na více revírech (mimopstruhových i pstruhových), může přisvojit nejvýše 7 kg všech druhů ryb. V tomto úlovku smí být nejvýše 3 ks ryb lososovitých (síh maréna a síh peleď se v úlovcích nepovažují za ryby lososovité), 2 kusy kapra, amura, štiky, candáta, bolena, sumce nebo jejich kombinace. V případě, že je na pstruhovém rybářském revíru ulovena štika, tloušť, okoun, sumec, bolen nebo candát, se tato ryba do pstruhového rybářského revíru nevrací. Byla-li osobou provádějící lov přisvojena ryba, kterou celková hmotnost úlovku přesáhla 7 kg, končí jejím přisvojením denní lov.

SOUPIS PSTRUHOVÝCH REVÍRŮ

403 001 BOJOVSKÝ POTOK 1

10 km 2 ha

GPS Z: 49°54'32.526"N, 14°23'13.231"E, K: 49°51'1.188"N, 14°12'20.414"E
Přítok Vltavy. Od silničního mostu Praha–Štěchovice (cca 200 m proti proudu od soutoku s Vltavou) až k pramenům se všemi přítoky, náhony, odstavnými rameny, tůňemi a propadlinami v povodí revíru.

403 002 KOCÁBA 1

20 km 7 ha

GPS Z: 49°51'7.183"N, 14°24'23.311"E, K: 49°46'29.516"N, 14°12'24.682"E
Přítok Vltavy. Od mostu silnice Štěchovice – elektrárna Štěchovice před ústím do Vltavy ve Štěchovicích až k soutoku Kocáby s Kotenčickým (Sychrovským) potokem. K revíru patří úsek Kotenčického (Sychrovského) potoka od vtoku do Kocáby až k hrázi rybníka Strž pod obcí Stará Huť. V úseku od mostu silnice Štěchovice – elektrárna Štěchovice před ústím do Vltavy ve Štěchovicích až k jezu „Hořejšák“ v obci Štěchovice (cca 1 000 m proti proudu Kocáby, GPS 49°50'53.062"N, 14°24'10.038"E) je v období 1. 9. do 30. 11. lov ryb zakázán. Přítoky jsou chovné – lov ryb zakázán.

403 003 KOCÁBA 2

10 km 3 ha

GPS Z: 49°46'1.993"N, 14°13'41.544"E, K: 49°42'25.513"N, 14°8'46.217"E
Přítok Vltavy. Od soutoku Kocáby s potokem Kotenčickým (Sychrovským) až k pramenům. Kocába od silničního přejezdu Drhovy– Rybníky pod obcí Budín až k pramenům a všechny přítoky jsou chovné – lov ryb zakázán.

403 005 PITKOVICKÝ POTOK 1

20 km 3 ha

GPS Z: 50°1'39.574"N, 14°33'51.097"E, K: 49°58'19.828"N, 14°38'24.452"E
Přítok Botiče, Vltavy. Od soutoku s Botičem až k pramenům. Pitkovický potok od můstku silničního přejezdu Voděrádky–Jažlovice nad obcí Voděrádky až k pramenům a úsek 150 m pod silnicí Pitkovice–Uhříněves (vyznačeno tabulemi) a všechny přítoky jsou chovné – lov ryb zakázán.

403 006 RADOTÍNSKÝ POTOK 1

10 km 2 ha

GPS Z: 49°59'52.986"N, 14°15'58.555"E, K: 49°58'54.68"N, 14°21'48.203"E
Přítok Berounky. Od vtoku do Berounky v Radotíně až k pramenům. Radotínský potok od můstku silničního přejezdu Chýnce–Ořech až k pramenům, náhon u bývalého mlýna pod obcí Chýnce a všechny přítoky jsou chovné – lov ryb zakázán.

403 014 SÁZAVA 11 P**4,3 km 9 ha**

GPS Z: 49°40'40.819"N, 15°18'33.253"E, K: 49°39'50.826"N, 15°20'2.618"E
 Přítok Vltavy. Od Matlašek u Vilémovic až k Čihákovu lomu v k. ú. Trpišovice. Přítoky jsou chovné – lov ryb zakázán.

403 015 SÁZAVA 12 P**2 km 6 ha**

GPS Z: 49°39'50.517"N, 15°20'3.189"E, K: 49°39'29.934"N, 15°21'20.811"E
 Přítok Vltavy. Od Čihákova lomu v k. ú. Trpišovice až k jezu papírny ve Smrčné. Součástí revíru je Meziklaský potok, jehož úsek od náhonu Loudátova mlýna v Meziklasí až k pramenům je chovný – lov ryb zakázán. Žádáme rybářskou veřejnost, aby v úseku od mostu přes řeku Sázavu v obci Smrčná až k ústí Meziklaského potoka do Sázavy (GPS Z: 49°39'35.497"N, 15°20'45.486"E, K: 49°38'17.455"N, 15°21'24.471"E) respektovala z důvodu vlastní bezpečnosti tabule se zákazem vstupu na soukromý pozemek, umístěné na levém břehu řeky.

403 016 SÁZAVKA 1 P**7 km 3 ha**

GPS Z: 49°41'40.06"N, 15°25'20.388"E, K: 49°44'30.478"N, 15°23'43.96"E
 Přítok Sázavy. Revír tvoří úsek Sázavky nad sklárnami Caesar Crystal Josefodol v k. ú. Horní Bohušice až k železničnímu mostu v k. ú. Sázavka. Žebrákovský potok od vtoku do Sázavy po mostek silnice Světlá nad Sázavou – Opatovice, Zbožský potok a ostatní přítoky jsou chovné – lov ryb zakázán. Úsek Žebrákovského potoka od mostku silnice Světlá nad Sázavou – Opatovice až k pramenům a vodárenská nádrž Kristiánka do revíru nepatří.

403 007 SVINAŘSKÝ POTOK 1**16 km 2 ha**

GPS Z: 49°55'10.979"N, 14°12'53.297"E, K: 49°53'14.639"N, 14°8'56.958"E
 Přítok Berounky. Od železničního nadjezdu v obci Zadní Třebaň (cca 100 m proti proudu potoka od soutoku s Berounkou) až k pramenům. Svinařský potok od silničního přejezdu Skuhrov–Liteň nad Lečským rybníkem až k pramenům a všechny přítoky jsou chovné – lov ryb zakázán.

403 008 ÚNĚTICKÝ POTOK**7 km 2 ha**

GPS Z: 50°9'26.888"N, 14°24'2.267"E, K: 50°8'52.917"N, 14°20'3.3"E
 Přítok Vltavy. Od ústí do Vltavy až k pramenům. Únětický potok od silničního přejezdu v obci Černý Vůl až k pramenům a všechny přítoky jsou chovné – lov ryb zakázán.

403 009 VLKÁNČICKÝ POTOK 1

12 km 2 ha

GPS Z: 49°52'57.997"N, 14°51'31.478"E, K: 49°56'44.307"N, 14°53'11.444"E
Přítok Sázavy. Od vtoku do Sázavy u železniční stanice Stříbrná Skalice až k pramenům. Vlkánčický (Nučický) potok od můstku přes potok k obci Výžerky až k pramenům a všechny přítoky jsou chovné – lov ryb zakázán.

403 011 VÝMOLA 2

10 km 2 ha

GPS Z: 50°4'7.618"N, 14°43'10.497"E, K: 50°0'53.125"N, 14°42'0.654"E
Přítok Labe. Od státní silnice Praha–Kolín až k pramenům. Rybníky v Květnici a ve Slušticích do revíru nepatří. V úseku od silničního můstku Sluštice–Dobročovice v obci Sluštice až po napájecí zařízení horního rybníka ve Slušticích (označeno tabulemi) platí zákaz lovu ryb. Výmola od silničního můstku Babice–Doubek v obci Březí až k pramenům a všechny přítoky jsou chovné – lov ryb zakázán.

403 012 ZÁHOŘANSKÝ POTOK 1

12 km 3 ha

GPS Z: 49°53'35.494"N, 14°24'16.229"E, K: 49°53'46.670"N, 14°25'30.979"E
Přítok Vltavy. Od ústí do Vltavy u železničního mostu Libřice až k pramenům se všemi přítoky.

SOUPIS MIMOPSTRUHOVÝCH REVÍRŮ ÚS MĚSTA PRAHY S PLATNOSTÍ PSTRUHOVÉ POVOLENKY

Osoba provádějící lov, která využije této možnosti, si v jednom dnu, i když loví na více revírech (mimopstruhových i pstruhových), může přisvojit nejvýše 7 kg všech druhů ryb. V tomto úlovku smí být nejvýše 3 ks ryb lososovitých (síh maréna a síh peleď se v úlovcích nepovažují za ryby lososovité), 2 kusy kapra, amura, štiky, candáta, bolena, sumce nebo jejich kombinace. V případě, že je na pstruhovém rybářském revíru ulovena štika, tloušť, okoun, sumec, bolen nebo candát, se tato ryba do pstruhového rybářského revíru nevrací.

Byla-li osobou provádějící lov přisvojena ryba, kterou celková hmotnost úlovku přesáhla 7 kg, končí jejím přisvojením denní lov.

Upozornění: Na všech dále uvedených mimopstruhových revírech se lov ryb provádí podle pravidel pro lov ryb ve vodách MIMOPSTRUHOVÝCH, tzn. v souladu s ustanovením § 11, odst. (2) – nejmenší lovné míry vybraných druhů ryb, § 12, odst. (2) – denní doby lovu ryb, § 13, odst. (2) až (8) – doby hájení ryb, § 14, odst. (1) až (6) a § 16, odst. (1) až (2) – povolené způsoby lovu, vyhlášky č. 197/2004 Sb. ve znění pozdějších předpisů.

V souladu s bližšími podmínkami výkonu rybářského práva ČRS ÚS města Prahy na vodách mimopstruhových je v následujících MP revírech stanovena nejmenší lovná míra okouna říčního 20 cm, úlovek okouna říčního je omezen na 4 kusy denně a nejmenší lovná míra štiky obecné je stanovena na 60 cm, pokud u popisu revíru není uvedeno jinak.

401 016 VLTAVA 4 (H)

9 km 85 ha

GPS Z: 50°10'9.865"N, 14°24'7.552"E, K: 50°6'43.027"N, 14°25'39.5"E

Přítok Labe. Od jezu v Roztokách až k jezu v Praze-Troji včetně plavebního kanálu Troja-Podbaba (GPS Z: 50°7'17.885"N, 14°23'41.846"E, K: 50°6'39.663"N, 14°25'46.689"E) a přilehlých tůní. Zavážení nástrah a lov z plavidel je povolen kromě tůní. Na Císařském ostrově je v úseku od panelového sjezdu pod jezem v Praze-Troji (cca 100 m od podélné osy jezu) až k tělesu trojského jezu lov ryb z levého břehu zakázán. Uloveného kapra od 70 cm délky (včetně) je osoba provádějící lov povinna

bez prodlení a s maximální šetrností vrátit zpět do vody rybářského revíru v místě, kde byl uloven. Na hlavním toku jsou v období od 16. 3. (včetně) do 31. 5. (včetně) hájeni perlín ostrobřichý, jelec proudník, cejn velký a plotice obecná.

Součástí revíru jsou potoky Čimický a Drahanský, které jsou chovné – lov ryb zakázán. Šarecký a Únětický potok jsou samostatnými revíry.

K revíru patří podrevíry:

1. Vodní nádrž Brnky v k. ú. Brnky 0,6 ha
(pravostranná tůň nad jezem v Roztokách – Klecánkách)
(GPS 50°9'23.644"N, 14°24'8.060"E)
2. Malá říčka ve Stromovce Praha 7 – Bubeneč 1,7 ha
(GPS 50°6'37.793"N, 14°24'46.634"E)

Na hlavním toku (včetně plavebního kanálu Troja – Podbaba a přilehlých tůň) opravňuje k lovu ryb jejího držitele mimopstruhová i pstruhová povolenka celorepubliková, celosvazová a územní povolenka ČRS, Územního svazu města Prahy.

401 219 LAHOVICKÁ NÁDRŽ v k. ú. Praha 5 – Lahovice 0,9 ha
(GPS 50°0'3.409"N, 14°23'56.585"E)

Lov ryb na této nádrži je povolen pouze muškařením za použití klasické muškařské techniky, tzn. že nástraha smí být nahazována výhradně pomocí muškařské šňůry. Úlovek lososovitých ryb je omezen na 2 ks denně, po ulovení a ponechání si povoleného množství končí na této nádrži denní lov. Vnádění je zakázáno. Míra štiky obecné je stanovena na 50 cm. V případě ulovení dravé ryby (štika, sumec) se tato ryba zpět do revíru nevrací. Pokud je dravá ryba ulovena v době jejího druhového hájení nebo nedosahuje nejmenší lovné míry, žádáme o její šetrné přenesení do přilehlého toku. Lov ryb je povolen pouze ze břehu (zákaz brodění a lovu z vody).

Na této nádrži opravňuje k lovu ryb jejího držitele mimopstruhová i pstruhová povolenka celorepubliková, celosvazová a územní povolenka ČRS, Územního svazu města Prahy.

Pravidla pro vstup do oploceného areálu v Lahovicích jsou uveřejněna na adrese www.rybaripraha.cz, záložka Revíry, popis Lahovické nádrže.

401 030 VLTAVA 7 (H) 9 km 80 ha
GPS Z: 49°59'40.103"N, 14°24'4.321"E, K: 49°56'18.009"N, 14°22'29.199"E
Přítok Labe. Od soutoku Vltavy s Beroučkou až k tělesu hráze ÚN Vrané nad Vltavou. Lov přívlačí povolen celoročně. Na živou či mrtvou rybkou

se smí chytat od 16. 6. do 31. 12. Na revíru platí doby hájení podle Rybářského řádu pouze u pstruha obecného a hlavatky obecné. U všech ostatních druhově hájených ryb doby hájení dle Rybářského řádu neplatí, platí však zákaz přivlastňování těchto ryb nedosahujících nejmenší lovné míry (Rozhodnutí MZe, č. j.: 23.273/2004-16.230 ze dne 11. 6. 2004).

Nejmenší lovná míra štiky obecné je stanovena na 50 cm. Parma obecná je celoročně hájena, úlovek podoustve říční a ostroretky stěhovavé je omezen na 2 kusy denně. Na hlavním toku jsou v období od 16. 3. (včetně) do 31. 5. (včetně) hájeni perlín ostrobřichý, jelec proudník, cejn velký a plotice obecná. Lov z plavidel a zavážení nástrah povoleno. **Lov mníka jednovousého povolen.** Součástí revíru jsou potoky Zvolský, Jarovský, Břežanský a Cholupický, které jsou chovné – lov ryb zakázán. **Na tomto revíru opravňuje k lovu ryb jejího držitele mimopstruhová i pstruhová povolenka celorepubliková, celosvazová a územní povolenka ČRS, Územního svazu města Prahy.**

401 033 VLTAVA 8 A

3 km 30 ha

GPS Z: 49°51'40.487"N, 14°23'49.118"E, K: 49°50'47.547"N, 14°25'18.231"E
Přítok Labe. Od ochranného přístavu ve Šlemíně (1 km od mostu ve Štěchovicích po proudu řeky – vyznačeno tabulemi) až k hrázi ÚN Štěchovice a na Kocábě od ústí do Vltavy až k silničnímu mostu Štěchovice – štěchovická elektrárna. Zákaz lovu ryb z opěrné zdi plavební komory pod tělesem hráze ÚN Štěchovice. Kocába je samostatným revírem. Nejmenší lovná míra štiky obecné je stanovena na 50 cm. **Lov mníka jednovousého povolen. Na tomto revíru opravňuje k lovu ryb jejího držitele mimopstruhová i pstruhová povolenka celorepubliková, celosvazová a územní povolenka ČRS, Územního svazu města Prahy.**

401 204 VODNÍ DÍLO DRÁSOV

**v k. ú. Drásov u Příbramě, Višňová
a Dubenec u Příbramě**

8,3 ha

GPS 49°41'51.362"N, 14°6'13.371"E

Lov ryb zakázán z hráze a z věže (vypouštěcí zařízení včetně přístupové lávky). Na nádrži dále platí zákaz vnašení (krmení) a používání krmítek. Přísný zákaz rozdělávání ohňů a znečišťování celého prostoru nádrže. Lov přívlačí povolen celoročně.

Na živou či mrtvou rybkou nebo její části se smí chytat od 16. 6. do 31. 12. Štika obecná není na tomto rybníku s lovem ryb druhově hájena (tzn., že její přivlastňování je povoleno celoročně) a její lovná míra je stanovena na 50 cm.

Uloveného pstruha duhového, sivena amerického a pstruha obecného od 50 cm délky (včetně) je osoba provádějící lov povinna bez prodlení a s maximální šetrností vrátit zpět do vody v místě, kde byl uloven.

Na tomto rybníku s lovem ryb opravňuje k lovu jejího držitele mimopstruhová i pstruhová povolenka celorepubliková, celosvazová a územní povolenka ČRS, Územního svazu města Prahy.

Parkování vozidel povoleno pouze na parkovišti u přílehlé šachty (vyznačeno tabulemi). Vjezd a parkování vozidel na příjezdové cestě a přílehlých pozemcích včetně louky pod hrází VD Drásov je zakázáno.

Porušení tohoto zákazu bude považováno za porušení bližších podmínek výkonu rybářského práva platných pro tuto vodní plochu s lovem ryb na udici. Osobu, která tento zákaz poruší, nebude nadále její povolenka opravňovat k lovu ryb na žádném z rybníků s lovem ryb na udici v působnosti ČRS ÚS města Prahy od data porušení pravidel až do skončení platnosti povolenky.

SEZNAM MÍSTNÍCH ORGANIZACÍ ÚZEMNÍHO SVAZU MĚSTA PRAHY

Poř. číslo	Název MO	Adresa	Kontakt (tel. číslo, e-mail, web. stránky)
1.	Bohutín	Vysoká Pec 140 262 41 Bohutín	tel.: 733 566 199, p. Mazánek Lumír, tel.: 777 337 099, p. Šmejkal Martin e-mail: info.mobohutin@gmail.com www.rybaribohutin.cz
2.	Bořanovice	Ke Kampeličce 67 250 65 Líbeznice	tel.: 721 758 610, p. Hradecký Jan, tel.: 774 915 950, p. Kolín Jaroslav, tel.: 721 252 036, p. Kunderát Jiří e-mail: rybariboranovice@seznam.cz, e-mail: kunderat1976@gmail.com
3.	Černošice	Dobřichovická 744 252 28 Černošice	tel.: 603 736 556, p. Šimčík David, tel.: 604 191 616, p. Valtr Jiří e-mail: rybaricernosice@seznam.cz www.rybaricernosice.cz
4.	Dobříš	Lidická 316 263 01 Dobříš	tel.: 603 324 886, p. Hrabák Josef, tel.: 605 379 466, p. Chour Jaroslav, tel.: 602 892 603, p. Křivonoska Ladislav, tel.: 774 352 350, p. Hrabák Martin e-mail: rybaridobris@seznam.cz www.rybaridobris.cz
5.	Hostivice	Novotného 1396 253 01 Hostivice	tel.: 733 119 065, p. Zmatlík Petr, tel.: 777 813 761, p. Hrazdil Petr e-mail: pzmatlik@seznam.cz, e-mail: petr.hrazdil@seznam.cz www.mohostivice.estranky.cz
6.	Hovorčovice	Revoluční 33 250 64 Hovorčovice	tel.: 603 449 716, p. Král Vítězslav, tel.: 602 292 075, p. Vegrícht Jiří, tel.: 602 133 687, p. Kopecký Petr e-mail: jirivegricht@seznam.cz, e-mail: rybarihovorcovice@gmail.com www.rybari-hovorcovice.cz
7.	Jílové u Prahy	Holíková 466 254 01 Jílové u Prahy	tel.: 603 246 537, Ing. Rosenbaum Vladimír e-mail: r.v.r@worldonline.cz

Poř. číslo	Název MO	Adresa	Kontakt (tel. číslo, e-mail, web. stránky)
8.	Klecánky	Do Klecánek 52 250 67 Klecany	tel.: 728 410 003, p. Šik Antonín, tel.: 606 757 252, p. Petrovický Luboš, tel.: 602 945 479, p. Němeček Ladislav e-mail: tondasikula@seznam.cz, e-mail: petrovickyl@seznam.cz, e-mail: nemeceklada@seznam.cz www.crs-klecanky.estranky.cz
9.	Ledeč nad Sázavou	Barborka 1000 584 01 Ledeč nad Sázavou	tel.: 602 100 715, pí Píbilová Jana, tel.: 607 637 979, p. Bohatý Vladislav, tel.: 737 004 312, p. Rajdl Jan e-mail: bohatyv@seznam.cz, e-mail: pibilova.jana@seznam.cz, e-mail: janrajdl1893@seznam.cz www.rybari-ledec.estranky.cz
10.	Libčice nad Vltavou	Dělnická 414 252 66 Libčice nad Vltavou	tel.: 777 358 488, p. Kříž Antonín, tel.: 724 045 094, p. Kaňka Jiří e-mail: rybarilibcice@seznam.cz, e-mail: vkanas@email.cz www.rybarilibcice-cz.webnode.cz
11.	Lysá nad Labem	Poděbradova 1677 289 22 Lysá nad Labem	tel.: 603 371 535, p. Kaplan Alois e-mail: valiska@quick.cz, e-mail: mocrs.lysa@seznam.cz www.mocrslysa.webnode.cz
12.	Milín	U Stadionu 319 – tribuna fotbalového stadionu 262 31 Milín	tel.: 728 703 369, p. Kuchař Tomáš, tel.: 736 519 314, p. Vondra Luboš e-mail: mysak74@email.cz, e-mail: lubos.vondra456@seznam.cz
13.	Mníšek pod Brdy	Nová 862 252 10 Mníšek pod Brdy	tel.: 603 725 080, p. Kraif František e-mail: frantisek.kraif@gmail.com tel.: 724 243 616, p. Kulík Jaroslav e-mail: kulik.jaroslav@seznam.cz www.rybari-mnisek.estranky.cz
14.	Nový Knín	náměstí Jiřího z Poděbrad 1 262 03 Nový Knín	tel.: 724 523 443, Ing. Veselý David, tel.: 603 180 154, p. Stočes Radek, tel.: 604 963 062, p. Buřič Martin e-mail: rybariknin@seznam.cz, e-mail: odaglaii@email.cz, e-mail: radekstoca@seznam.cz www.rybariknin.webnode.cz

Poř. číslo	Název MO	Adresa	Kontakt (tel. číslo, e-mail, web. stránky)
15.	Ouběnice	263 01 Svaté Pole 65	tel.: 775 727 311, p. Hlinovský Miloslav, tel.: 777 759 431, p. Vaněk Jiří, tel.: 730 128 156, p. Pluhař Petr e-mail: miloslavhlinovsky@seznam.cz, e-mail: info@rybarioubenice.cz www.rybarioubenice.cz
16.	Praha 1	Revoluční 1006/5 110 00 Praha 1	tel.: 604 340 291, p. Ptasznik Jan e-mail: crsmopraha1@centrum.cz www.rybari.info
17.	Praha 2 – Nové Město	Vyšehradská 320/49 128 00 Praha 2 – Nové Město	tel.: 702 400 728, p. Hrabě Václav e-mail: vhrabe@volny.cz, e-mail: rybari2nm@volny.cz www.crsvyšehradska.wordpress.com
18.	Praha 2 – Nové Město II	Sázavská 1 120 00 Praha 2 – Vinohrady	tel.: 602 948 148, 607 111 000, p. PhDr. Jan Slaninka, Ph.D. e-mail: rybarivinohrady@seznam.cz
19.	Praha 3 – Žižkov I	V Zahrádkách 1966/48 130 00 Praha 3 – Žižkov	tel.: 728 251 475, pí Heythumová Milada, tel.: 604 829 023, p. Jenčovský Zdeněk e-mail: xjencovsky@volny.cz www.rybari-zizkov.cz
20.	Praha 3 – Žižkov II	Husinecká 948/14 130 00 Praha 3 – Žižkov	tel.: 607 473 484, pí Lošková Miluše e-mail: zizkov2@loska.cz www.rybar.xf.cz
21.	Praha 4 – Braník	Modřanská 120/33 147 00 Praha 4 – Braník	tel.: 244 466 051, tel.: 603 580 370, p. Kubata Jan, tel.: 724 063 270, p. Wišo Milan e-mail: jenda.kubata@gmail.com, e-mail: info@rybaribranik.cz, e-mail: milan@wiso.cz www.rybaribranik.cz
22.	Praha 4 – Michle	Vídeňská 744/2 140 00 Praha 4 korespondenční adresa: V Jezírkách 1544/14 149 00 Praha 415	tel.: 602 570 613, p. Šebesta Pavel, tel.: 602 377 801, p. Formánek Jan e-mail: rybarimichle@seznam.cz, www.rybarimichle.cz
23.	Praha 4 – Modřany	Korespondenční adresa: K Vltavě 2012/56 143 00 Praha 4 – Modřany	tel.: 604 855 003, p. Flieger Antonín, tel.: 603 166 434, p. Díšek Rudolf, e-mail: info@rybari-modrany.cz www.rybari-modrany.cz

Poř. číslo	Název MO	Adresa	Kontakt (tel. číslo, e-mail, web. stránky)
24.	Praha 4 – Nusle	5. května 45 140 00 Praha 4 – Nusle	tel.: 608 536 024, p. Janoušek Miroslav, tel.: 603 562 783, Ing. Volák Jiří e-mail: info@rybarinusle.cz www.rybarinusle.cz
25.	Praha 4 – Pankrác	Žateckých 1213/18 140 00 Praha 4 – Nusle	tel.: 261 222 469, 728 102 274, 773 609 073, pí Štětinová Štruncová Ivana e-mail: struncovi@gmail.com, e-mail: struncova@rybaripankrac.cz, e-mail: info@rybaripankrac.cz www.rybaripankrac.cz
26.	Praha 5 – Barrandov	Dreyerova 613/2 152 00 Praha 5 – Hlubočepy	tel.: 777 874 358, 602 201 634, p. Bimka Jan e-mail: akmib@seznam.cz
27.	Praha 5 – Jinonice	Oistrachova 140 155 00 Praha 5 – Stodůlky	tel.: 734 669 203, p. Fišer Jaroslav, tel.: 607 981 144, p. Zelenka Petr, tel.: 605 045 278, p. Šimek Václav e-mail: mocrsjinonice@seznam.cz, e-mail: petrzelenka@seznam.cz, e-mail: fiser2665@seznam.cz www.rybarijinonice.cz
28.	Praha 5 – Radlice	Nádražní 19/30 150 00 Praha 5 – Smíchov	kancelář a prodejna rybářských potřeb – tel.: 739 104 902, pí Buštová Michaela, tel.: 603 583 014, p. Horký Jiří e-mail: moradlice@volny.cz www.rybariradlice.cz
29.	Praha 5 – Radotín	Šárovo kolo 1706 153 00 Praha 16 – Radotín	tel.: 737 128 927, pí Pavlátová Věra, tel.: 723 517 110, p. Pavlát Václav, tel.: 606 880 016, p. Krmenčík Marcel e-mail: vaclav.pavlat@seznam.cz, e-mail: m.k.rybar@seznam.cz, e-mail: vera.pavlatova@email.cz www.rybariradotin.cz
30.	Praha 5 – Smíchov	Preslova 2213/5 150 21 Praha 5 – Smíchov	tel.: 222 982 984, kancelář, tel.: 775 979 881, Ing. Janků Jiří e-mail: predseda@crssmichov.cz, e-mail: info@crssmichov.cz www.crssmichov.cz
31.	Praha 5 – Stodůlky	Hostinského 1533/4 155 00 Praha 5 – Stodůlky	tel.: 603 918 148, p. Ježek Miroslav, tel.: 602 243 517, JUDr. Havlůj Josef e-mail: rybaristodulky@seznam.cz, e-mail: akhavluj@volny.cz

Poř. číslo	Název MO	Adresa	Kontakt (tel. číslo, e-mail, web. stránky)
32.	Praha 5 – Velká Chuchle	Sídlo: U Skály 187/4 159 00 Praha 5 – Velká Chuchle Výdej povolenek: Starochuchelská 182/14 159 00 Praha 5 – Velká Chuchle	tel.: 603 822 502, p. Štika Petr, tel.: 603 535 284, pí Štiková Jana, prodejna rybářských potřeb – výdej povolenek e-mail: rybarichuchle@volny.cz www.rybarichuchle.cz
33.	Praha 5 – Zbraslav	U Malé řeky 622 156 00 Praha 5 – Zbraslav	tel.: 606 617 680, p. Zdeněk Pokorný, tel.: 777 124 840, pí Světníčková Pavla (pouze v úředních hodinách – viz web) e-mail: rybari.zbraslav@seznam.cz www.rybari-zbraslav.cz
34.	Praha 6 – Břevnov	Pod Drinopolem 1455/6 169 00 Praha 6 – Břevnov	tel.: 602 354 691, p. Nachtigall Ivan, tel.: 602 809 331, p. PISAŘIK Jaroslav, tel.: 724 225 205, p. Melichar Miroslav, tel.: 736 463 356, p. Klouda Michal e-mail: rybaribrevnov@seznam.cz
35.	Praha 6 – Dejvice	Evropská 1483/39 160 41 Praha 6 – Dejvice poštovní schránka č. 27	tel.: 224 316 983, tel.: 602 870 296, p. Aušprunk Karel, tel.: 603 468 468, p. Selucký Marek, tel.: 777 788 621, pí.Trojanová Markéta e-mail: rybar@wo.cz, e-mail: m.trojanova@btaudit.com www.crsdejvice.cz
36.	Praha 7 – Holešovice	Dukelských hrdinů 346/9 170 00 Praha 7 – Holešovice	tel.: 773 243 331, p. KincL Ladislav, tel.: 773 243 332, p. Piloušek Luděk e-mail: crsmop7@volny.cz
37.	Praha 8 – Karlín	Křížkova 290/48 186 00 Praha 8 – Karlín	tel.: 608 542 680, p. Mašek Jiří, tel.: 724 539 147, pí Housková Jarmila e-mail: jirimasek@seznam.cz, e-mail: jarmihou@seznam.cz www.rybarikarlín.cz
38.	Praha 8 – Kobylisy	Podnikatelská 558 190 11 Praha 9 – Běchovice	tel.: 721 816 366, p. Ouředníček Jiří, tel.: 724 007 652, Mgr. Zdvoráček David e-mail: ourednicek.jiri@email.cz, e-mail: zdvoracek@rybsvaz.cz www.rybarikobylisy.webnode.cz
39.	Praha 8 – Libeň	nám. Dr. Václava Holého 1050/9 180 00 Praha 8 – Libeň	tel.: 728 676 424, pí Červenková Jiřina, tel.: 604 685 546, p. Moudrý Vladimír e-mail: mo.liben@seznam.cz www.crsmoliben.wz.cz

Poř. číslo	Název MO	Adresa	Kontakt (tel. číslo, e-mail, web. stránky)
40.	Praha 9 – Běchovice	V Alejích 240 250 90 Nové Jirny	tel.: 604 236 658, 603 858 764, p. Zajac Karel e-mail: karel.zajac@post.cz
41.	Praha 9 – Čakovice	Zámecký park 196 00 Praha 9 – Čakovice	tel.: 607 577 220, p. Chaloupka Jiří, tel.: 776 894 072, p. Kubeš Jiří e-mail: rybaricakovice@seznam.cz, e-mail: Kubes.Jiri@seznam.cz, e-mail: jindjab@seznam.cz www.rybari-cakovice.cz
42.	Praha 9 – Horní Počernice	Na Svěcence 2169/4 193 00 Praha 9 – Horní Počernice	tel.: 603 239 706, p. Csik Ladislav, tel.: 602 962 183, p. Boukal Michael, tel.: 602 484 619, p. Tejnor Ivan e-mail: csik@cmail.cz, e-mail: rybari.h.pocernice@seznam.cz, e-mail: misan.boukal@seznam.cz, e-mail: ivan.tejnor@gmail.com
43.	Praha 9 – Kyje	Vodňanská 760 – (korespondenční) Sídlo: Tálínská 1312 198 00 Praha 9 – Kyje	tel.: 724 003 079, p. Ing. Linhart Miloslav e-mail: rybarikyje@gmail.com www.rybarikyje.cz
44.	Praha 9 – Újezd nad Lesy	Staroujezdská 528 190 16 Praha 9 – Újezd nad Lesy	tel.: 776 601 010, p. Franc Jan, tel.: 602 947 507, p. Hrubý Aleš e-mail: crsmo.ujezdnadlesy@centrum.cz www.mocrs-ujezd.cz, www.facebook.com/mocrs.ujezd.1
45.	Praha 9 – Vínov	V Obůrkách 3 190 17 Praha 9 – Vínov	tel.: 732 463 127, p. Podzimek Tomáš e-mail: rybsvazvinor@seznam.cz
46.	Praha 9 – Vysočany	Teplická 494 190 00 Praha 9 – Střížkov	tel.: 603 413 665, p. Mačák Stanislav e-mail: info@rybarivysocany.cz, e-mail: macaks@seznam.cz, e-mail: Macak@rybarivysocany.cz www.rybarivysocany.cz
47.	Praha 10 – Hostivař	U Břehu 473/47 102 00 Praha 10 – Hostivař	tel.: 274 867 707, tel.: 732 688 200, pí Ježková Marie, tel.: 606 160 840, p. Žďára Jaroslav e-mail: rybari.hostivar10@seznam.cz www.rybarihostivar.websnadno.cz, www.rybarihostivar.cz, www.facebook.com/crs.rybarihostivar

Poř. číslo	Název MO	Adresa	Kontakt (tel. číslo, e-mail, web. stránky)
48.	Praha 10 – Vinohrady	Sázavská 1 120 00 Praha 2 – Vinohrady	tel.: 602 948 148, tel.: 607 111 000, PhDr. Slaninka Jan, Ph.D. e-mail: rybarivinohrady@seznam.cz www.rybarivinohrady.cz
49.	Praha 10 – Záběhlice	Nad Úžlabinou 446/22 108 00 Praha 10 – Malešice	tel.: 274 772 959, tel.: 603 728 657, p. Šturm Jiří, tel.: 731 171 596, p. Václavík Petr e-mail: rybari-zabehlice@volny.cz, e-mail: jiristurc1@gmail.com www.rybari-zabehlice.wz.cz
50.	Praha 11 – Háje	Brechtova 829/14 149 00 Praha 11 – Háje	tel.: 603 190 681, p. Ing. Zlatník Jiří e-mail: jirizlatnik@seznam.cz www.rybarihaje.cz
51.	Praha 13 – Hůrka	Nevanova 1050/11 163 00 Praha 6 – Řepy	tel.: 732 707 287, pí Spudilová Renata, tel.: 602 808 809, p. Marek František e-mail: spudilovarenata@email.cz
52.	Roztoky u Prahy	Jana Palacha 889 252 63 Roztoky u Prahy	tel.: 728 167 496, 607 883 620, pí Beranová Monika, tel.: 604 207 210, p. Přistoupil Jiří e-mail: info@rybari-roztoky.cz www.rybari-roztoky.cz
53.	Řevnice	Sídlo: nám. Krále Jiřího z Poděbrad 626 252 30 Řevnice Kancelář – výdej povolenek: Polní 450 252 29 Lety areál Elektromontáže s.r.o.	tel.: 723 059 061 – výdejna povolenek, tel: 777 030 301, p. Pěkný Václav, tel.: 606 148 868, Stanislav Marek e-mail: povolenky.revnice@gmail.com, e-mail: crs.revnice@gmail.com www.rybarirevnice.cz
54.	Sázava nad Sázavou	Na Křemelce 512 285 06 Sázava nad Sázavou	tel.: 777 305 990, p. Krejčí Pavel, tel.: 734 719 713, p. Hons Radek, tel.: 721 703 897, p. Pešout Milan, tel.: 721 101 970, pí. Liznerová Iva e-mail: pesoutmilan@seznam.cz, e-mail: rhons@seznam.cz
55.	Sluštice	Sluštice 21 250 84 Sibřina	tel.: 606 400 290, p. Štěrba Jiří, tel.: 603 526 884, p. Plaček Vladimír e-mail: rybarislustice@seznam.cz, e-mail: placekvladimir@seznam.cz www.rybarislustice.cz

Poř. číslo	Název MO	Adresa	Kontakt (tel. číslo, e-mail, web. stránky)
56.	Světlá nad Sázavou	Wolkerova 1141 582 91 Světlá nad Sázavou	tel.: 606 843 619, Mgr. Beránek Jaroslav, tel.: 774 282 183, Ing. Kubín Martin e-mail: rybysvetla@centrum.cz, e-mail: beranekj@centrum.cz, e-mail: martin.kubin@seznam.cz www.rybari-svetlans.cz
57.	Štěchovice	Na Peškově 392 252 07 Štěchovice	tel.: 734 815 747, Ing. Hipmann Jan, tel.: 777 805 432, p. Dvořák Petr e-mail: info@rybaristechovice.cz www.rybaristechovice.cz
58.	Úvaly	Pod Slovany 1960 250 82 Úvaly	tel.: 606 824 260, p. Prchal Petr, tel.: 602 235 012, p. Petříček Roman, tel.: 604 906 400, p. Baroch Radek e-mail: rybari.uvaly@seznam.cz www.rybariuvaly.webnode.cz

ČESKÝ RYBÁŘSKÝ SVAZ, z. s.
Středočeský územní svaz
K Novým domkům 82, 159 00 Praha 5 – Lahovice
Tel.: 224 934 984
E-mail: sekretariat@crs-sus.cz
www.crs-sus.cz

Středočeský územní svaz

Soupis pstruhových revírů

s bližšími podmínkami

výkonu rybářského práva

SOUPIS PSTRUHOVÝCH REVÍRŮ A VODNÍCH PLOCH V PSTRUHOVÉM REŽIMU ČRS, z. s., STŘE- DOČESKÉHO ÚZEMNÍHO SVAZU, SDRUŽENÝCH DO SPOLEČNÉHO RYBOLOVU A HOSPODAŘENÍ, VČETNĚ BLIŽŠÍCH PODMÍNEK VÝKONU RYBÁŘ- SKÉHO PRÁVA A PRAVIDEL LOVU RYB

- a) Na revírech a vodních plochách sdružených ve společném rybolovu ČRS, z. s., SÚS platí středočeská územní povolenka, celosvazová, celorepubliková a hostovská SÚS.
- b) V revírech nesdružených ve společném rybolovu platí pouze povolenka vydaná uživatelskou samostatnou MO.

BLIŽŠÍ PODMÍNKY VÝKONU RYBÁŘSKÉHO PRÁVA STANOVENÉ PODLE § 13 ODS. 10 ZÁKONA UŽIVATELEM RYBÁŘSKÉHO REVÍRU

(Blížeší podmínky chovu, ochrany, lovu a přisvojování si ryb nebo vodních organismů, pro které je povolenka vydána)

1. Středočeské územní, celosvazové, celorepublikové a hostovské SÚS pstruhové povolenky opravňují jejich držitele k lovu ryb na sdružených revírech v ČRS, z. s., SÚS až do 5. 1. následujícího roku. Termín odevzdání přehledu o úlovcích se tímto opatřením nemění (do 15. 1.).
2. Povolenku pro pstruhové vody (roční celosvazová, územní, místní) je možno odevzdávat do 15. 1. následujícího roku MO, která povolenku vydala. Povolenka a přehled o úlovcích se vrací i v případě, že držitel nedocílil žádných úlovků, anebo ryby nelovil.
3. Na středočeských P revírech je umožněn lov všech druhů ryb 7 dní v týdnu.
4. Na P revírech se smí používat pouze háčky bez protihrotu nebo se zamáčknutým protihrotem.
5. Zákaz podsekávání ryb.
6. Při lovu musí mít rybář v dosahu připravený podběrák.
7. Nejmenší lovná míra lipana podhorního je stanovena na 40 cm.
8. Zakazuje se přechovávání živých lososovitých ryb během lovu, po ulovení a přisvojení musí být okamžitě humánně usmrceny.
9. ČRS, z. s., SÚS a MO mohou po schválení příslušnými orgány státní správy vyhlásit určité změny v provádění lovu ryb, pokud to vyžaduje ochrana revírů.
10. Táboření a rozdělávání ohňů je zakázáno všude mimo vyhrazená tábořiště (stanoveno zákonem o lesích a zákonem na ochranu přírody a krajiny ČR č. 114/1992 Sb., ve znění pozdějších předpisů, nebo místními vyhláškami) = postih Policie ČR, městské či obecní policie a orgánů na ochranu přírody a krajiny ČR.
11. Lovíci je povinen parkovat své vozidlo pouze na odstavném místě, které k těmto účelům určí provozovatel vodních ploch. Respektujte dopravní značení. Nerespektování = postih od Policie ČR nebo městské či obecní policie.

12. Vjezd a parkování na hrázích je zakázáno, není-li výslovně uvedeno jinak.
13. Uživatel může ve výjimečných případech při konání rybářských závodů vyhradit na dobu nezbytně nutnou místa k lovu. Informace o omezení rybolovu bude zveřejněna na webových stránkách ČRS, z. s., SÚS www.crs-sus.cz.
14. Pro konání vnitrostátních soutěží a závodů v lovu ryb a mezinárodního mistrovství ČR (ve všech disciplínách LRU plavaná, feeder, lov muškařením a přívlač), které jsou zajišťovány sportovním odborem LRU při Radě ČRS a příslušnými územními sportovními odbory LRU, platí ustanovení mezinárodního závodního řádu F. I. P. S. e. d. v platném znění pro daný rok, který je upravený na podmínky pořádání soutěží a závodů v České republice. Pro případy konání mezinárodních závodů na úrovni mistrovství světa či mistrovství Evropy platí ustanovení závodního řádu F. I. P. S. e. d. v platném a plném znění pro daný rok s případnými drobnými úpravami, které musí být pořadatelem akce uvedeny v oficiálních propozicích daného závodu.
15. V břehových částech revírů je zakázáno jakýmkoliv způsobem poškozovat kamenné záhozy, zejména vyjímat kameny ze břehů a provádět terénní úpravy. Dále je zakázáno kdekoliv zanechávat rybářské vlasce, šňůry a jejich zbytky.
16. Přisvojené ryby osoba provádějící lov v pstruhovém rybářském revíru zapisuje nesmazatelným způsobem do povolenky k lovu, do které uvede datum, název nebo číslo rybářského revíru, druh ryby, její délku a hmotnost. Přisvojený úlovek ryb lososovitých a kapra obecného zapisuje osoba provádějící lov bezprostředně po jejich ulovení. V případě prisvojení ostatních druhů ryb zapisuje osoba provádějící lov bezprostředně po ulovení pouze druh ryby; počet kusů a celkovou hmotnost zapisuje po skončení nebo přerušení lovu před odchodem od vody.

SOUPIS PSTRUHOVÝCH REVÍRŮ

413 001 BĚLÁ 1 (BĚLSKÝ POTOK) – MO Bělá pod Bezdězem 3 km 2 ha
 GPS Z: 50°29'36.691"N, 14°54'27.639"E, K: 50°31'34.588"N, 14°47'6.536"E
 Přítok Jizery. Od soutoku s potokem Klokočka až k pramenům Vrchbělá.
 Přítoky jsou chovné – lov ryb zakázán. Nejmenší lovná míra pstruha
 potočního a pstruha duhového je stanovena na 30 cm.

413 045 BEROUNKA 4 P – Středočeský územní svaz 19 km, 3 ha
 Pravostranný přítok Berounky – Habrový potok – od soutoku s Berounkou
 až k pramenům, včetně přítoků, mimo rybníky ležící na toku. Levostranný
 přítok – Vůznice – od soutoku s Berounkou až k pramenům, včetně přítoků,
 mimo rybníky ležící na toku. **Celý revír je chovný – lov ryb zakázán.**

413 010 BEROUNKA 6 P – MO Rakovník 34 km 2,5 ha
 Přítok Vltavy. Revír tvoří levostranné přítoky Berounky, potoky Tyterský,
 Týřovický, Slabecký a Modřejevický včetně přítoků. **Celý revír je chovný
 – lov ryb zakázán.**

413 028 BLAŽEJOVICKÝ POTOK 1
 – Středočeský územní svaz **11 km 1,5 ha**
 Přítok Sázavy. Od hranice I. HP – hydrologického pořadí až k pramenům.
Celý revír je chovný – lov ryb zakázán.

413 002 BRZINA 1 – MO Sedlčany 28 km 7 ha
 GPS Z: 49°40'20.412"N, 14°17'35.246"E, K: 49°33'18.914"N, 14°20'29.401"E
 Přítok Vltavy. Od hraničních tabulí nad ústím do údolní nádrže Slapy pod
 Kučerovým mlýnem v Hrachově až k jezu v obci Petrovice. K revíru patří
 pravostranný přítok Počepický potok (Svrchnice) od soutoku až k rybníku
 v obci Počepice a levostranný přítok – Krašovický potok. Od jezu v obci
 Petrovice až k pramenům a všechny přítoky Brziny jsou chovné – lov ryb
 zakázán. Dále k revíru patří levostranný potok Selná včetně retenční nádrže
 u obce Brzina. Rybář smí lovit a přivlastňovat si ryby lososovité nejvýše tři
 dny v kalendářním v týdnu. Před zahájením lovu lososovitých ryb musí
 rybář zakroužkovat datum lovu. Lov na háčky s protihroty povolen. Přívláč
 na nádrži Selná je povolena do 30. 11. Na nádrži Selná je povolen lov na
 plavanou a položenou od 1. 6.

413 003 ČÁSLAVKA 1 – MO Čáslav 7 km 1 ha
 Přítok Doubravy – Labe. Od obce Podmokly k pramenům u Kobylí Hlavy.
Celý revír je chovný – lov ryb zakázán.

413 004 DOUBRAVA 3 P (HOSTAČOVKA) – MO Žleby 12 km 5 ha
 GPS Z: 49°53'10.299"N, 15°29'4.8"E, K: 49°50'54.522"N, 15°29'37.769"E
 Přítok Labe. Revír tvoří úsek Hostačovky od jejího ústí do Doubravy až k hrázi nádrže v Hostačově. Přítoky jsou chovné – lov ryb na udici zakázán. Část revíru začínající ústím do Doubravy a dále protékající jelení oborou je chráněnou rybí oblastí – lov ryb na udici zakázán.

413 005 HODKOVSKÝ POTOK 1 – MO Zruč nad Sázavou 9,5 km 2 ha
 GPS Z: 49°45'17.750"N, 15°8'20.634"E, K: 49°48'34.510"N, 15°13'7.856"E
 Přítok Ostrovského potoka – Sázavy. Od ústí do Ostrovského potoka u železniční zastávky Želivec až k hrázi nádrže Nová pod obcí Zbraslavice. Revír je od Panského rybníka k hrázi nádrže Nová pod obcí Zbraslavice chovný – lov ryb zakázán.

413 007 JANOVICKÝ POTOK 1 – MO Týnec nad Sázavou 20 km 4 ha
 GPS Z: 49°49'52.939"N, 14°35'17.147"E, K: 49°48'22.939"N, 14°36'22.177"E
 Přítok Sázavy. Od ústí do Sázavy v Týnci nad Sázavou až k hrázi rybníka v Krusičanech. K revíru patří Chrášťanský (Tloskovský) potok a všechny přítoky revíru SÁZAVA 2 – č. 411 075. Do revíru nepatří přítok od vodní nádrže ve Velkých Popovicích. Přítoky Janovického potoka a Barochovský potok jsou chovné – lov ryb zakázán.

413 008 JANOVICKÝ POTOK 2 – MO Benešov 10 km 2 ha
 GPS Z: 49°47'52.025"N, 14°36'44.138"E, K: 49°44'24.73"N, 14°36'35.098"E
 Přítok Sázavy. Od hráze rybníka v Krusičanech až k pramenům. Úsek od Šemberova rybníka na ř. km 14,1 až k pramenům a všechny přítoky jsou chovné – lov ryb zakázán – vyznačeno tabulemi. Loví se zde všemi způsoby lovu povolenými v daném období roku, sedm dní v kalendářním týdnu. Přivlastňovat si ryby lososovité je možno pouze tři dny v kalendářním týdnu. Osoba před započítáním lovu lososovitých ryb nesmazatelným písmem zapíše do povolenky k lovu datum, číslo revíru a datum zakroužkuje.

413 009 JAVORNICE 1 – Středočeský územní svaz 20 km 4,5 ha
GPS Z: 49°57'40.701"N, 13°41'58.348"E, K: 50°0'0.037"N, 13°33'42.163"E
Od vtoku do Berounky až k hrázi Vožehova rybníka u Kožlan. Přítoky jsou chráněnou rybí oblastí – lov ryb zakázán.

413 300 JAVORNICE 3 – Středočeský územní svaz 12 km 1,5 ha
Přítok Berounky. Od hraniční tabule na konci vzdutí Dolního Zdeslavského – Rajmanova rybníka u Zdeslavi včetně všech přítoků, mimo chovné rybníky na toku. **Celý revír včetně přítoků je chovný – lov ryb zakázán.**

413 011 JIZERA 3 (STRENICKÝ POTOK) – MO Mladá Boleslav 9 km 4 ha
GPS Z: 50°22'9.593"N, 14°51'58.871"E, K: 50°25'4.805"N, 14°47'2.271"E
Přítok Jizery. Revír tvoří Strenický potok se všemi přítoky. Zákaz vstupu do oplocené obory – označeno tabulemi (soukromý pozemek).

413 012 KAČÁK 1 – MO Loděnice 16 km 5 ha
GPS Z: 49°56'53.167"N, 14°7'38.167"E, K: 50°0'43.108"N, 14°9'3.115"E
Přítok Berounky. Od vtoku do Berounky nad Srbskem až k jezu v Chrustenicích mimo Krahulovské propadliny. Přítoky jsou chovné – lov ryb zakázán. Lipan podhorní je celoročně hájen. Nejmenší lovná míra pstruha obecného je stanovena na 35 cm.

413 013 KAČÁK 2 – MO Kladno 12 km 4 ha
GPS Z: 50°0'43.124"N, 14°9'3.14"E, K: 50°3'1.055"N, 14°6'14.638"E
Přítok Berounky. Od jezu v Chrustenicích až k jezu koupaliště Okrouhlík (Dědkův mlýn). Přítoky jsou chovné – lov ryb zakázán.

413 014 KLEJNARKA 2 – MO Čáslav 16 km 5 ha
Přítok Labe. Od jezu nad rybníkem Netušil v k. ú. Krchleby na ř. km 22,05 až k pramenům u Dědic na ř. km 338,05. Součástí revíru jsou všechny přítoky – zejména Paběnický, Hološinský, Opatovický a Šebestenický. **Celý revír včetně přítoků je CHRO – lov ryb zakázán.** Rybníky ležící na hlavním toku a přítocích nejsou součástí revíru.

413 015 KOŠÁTECKÝ POTOK 1 – MO Přívory 44 km 6 ha
GPS Z: 50°16'17.956"N, 14°31'34.804"E, K: 50°19'47.512"N, 14°42'46.388"E
Přítok Labe. Od ústí do Labe u Neratovic až k silničnímu mostu Střížovice–Krpy. Přítoky a úsek od silničního mostku Střížovice–Krpy až k pramenům jsou chovné – lov ryb zakázán.

413 016 LABE 17 P – MO Kostelec nad Labem **3 km 1 ha**
 GPS Z: 50°13'46.274"N, 14°38'1.695"E, K: 50°12'28.696"N, 14°39'26.314"E
 Revír tvoří spojnice Křenecké tůně a Starého řečiště Labe v k. ú. Kostelec nad Labem.

413 049 LITAVKA 2 P – MO Hořovice **13,7 km 7 ha**
 GPS Z: 49°47'40.433"N, 13°58'49.715"E, K: 49°42'30.115"N, 13°58'59.336"E
 Od jezů pod obcí Jince (pod vtokem Ohrazenického potoka do Litavky) na ř. km 25,9 až k hraničním tabulím umístěným 20 m pod vtokem Obecnického potoka do Litavky na ř. km 39,6. Přítoky jsou chovné – lov ryb zakázán.

413 040 LITAVKA 3 – MO Příbram **44 km 12 ha**
 GPS Z: 49°42'29.557"N, 13°58'59.033"E, K: 49°40'41.712"N, 13°58'36.795"E
 Přítok Berounky. Lovný úsek začíná od hraničních tabulí umístěných 20 m pod přítokem Obecnického potoka do Litavky až k silničnímu mostu u stadionu 1. FK Příbram. Od silničního mostu u stadionu 1. FK Příbram až k pramenům je revír chovný – lov ryb zakázán, a to včetně přítoků – Obecnický, Lazský a Pilský potok.

413 018 MASTNÍK 2 – MO Sedlčany **15,2 km 7 ha**
 GPS Z: 49°39'30.247"N, 14°27'56.159"E, K: 49°37'43.599"N, 14°34'8.557"E
 Přítok Vltavy. Od jezů rybníka v Červeném Hrádku až k nádrži Velký Mastník v k. ú. Martinice. K revíru patří úsek potoka od hraničních tabulí nad vtokem Mastníku do ÚN Slapy u Rákosníkovy mlýna k hraničním tabulím v obci Radič. Dále k revíru patří potok Křečovický a Vlkonický od soutoku s Mastníkem až k hraničním tabulím, které označují chovnou část potoků. Přítoky jsou chovné – lov ryb zakázán. Rybář smí lovit a přivlastňovat si ryby lososovité nejvýše tři dny v kalendářním v týdnu. Před zahájením lovu lososovitých ryb musí rybář zakroužkovat datum lovu. Lov na háčky s protihroty povolen.

413 019 MASTNÍK 4 – Středočeský územní svaz **13 km 2 ha**
 GPS Z: 49°37'27.875"N, 14°34'20.609"E, K: 49°35'0.02"N, 14°35'49.929"E
 Přítok Vltavy. Od vtoku do rybníka Velký Mastník v k. ú. Martinice až k pramenům se všemi přítoky.
 Rybníky na toku a přítocích nejsou součástí revíru. Pramenná část od Ješetického rybníka k pramenům a přítoky s výjimkou Smilkovského potoka jsou chovné – lov ryb zakázán.

413 017 MLYNAŘICE 2 – Středočeský územní svaz 13 km 1 ha
Od silničního mostu Lysá nad Labem – Dvorce až k pramenům. **Celý revír je chovný – lov ryb zakázán.**

413 020 MOHELKA 1 – MO Mnichovo Hradiště 8 km 3 ha
GPS Z: 50°35'46.0"N, 14°57'58.2"E, K: 50°33'27.2"N, 14°58'49.5"E
Přítok Jizery. Od jezu u obce Chlístov až po ústí u obce Mohelnice nad Jizerou. Přítoky chovné – lov ryb zde zakázán. Zákaz lovu ryb v náhonu vodní elektrárny Chocnějovice, od této vodní elektrárny (GPS 50°34'33.7"N, 14°57'53.6"E) až k předchozímu jezu (GPS 50°34'44.5"N, 14°57'42.3"E). Nejmenší lovná míra pstruha obecného stanovena na 30 cm. Na revíru povoleno použití pouze jednoho jednoháčku.

413 021 OSTROVSKÝ POTOK 1 – MO Zruč nad Sázavou 7 km 5 ha
GPS Z: 49°44'31.566"N, 15°6'5.997"E, K: 49°46'2.475"N, 15°11'45.155"E
Přítok Sázavy. Od ústí do Sázavy ve Zručí nad Sázavou až k hrázi Ostrovského rybníka. Přítoky a úsek od Ostrovského rybníka až k pramenům u Řeplic jsou chovné – lov ryb zakázán.

413 041 PŘÍTOKY VLTAVY 15
– ÚDOLNÍ NÁDRŽ KAMÝK – MO Příbram 23 km 2,7 ha
Revír tvoří Líšnický potok a jeho přítoky – Bohostický, Hrachovka, Jahodový a Mlýnský potok. **Celý revír je chovný – lov ryb zakázán.**

413 022 PŠOVKA 1 – MO Mělník 13 km 19,2 ha
GPS Z: 50°21'40.641"N, 14°27'36.826"E, K: 50°22'30.835"N, 14°32'50.275"E
Přítok Labe. Od vtoku do Labe po přepad rybníka Lhotka. Sportovní část revíru dále tvoří první vodní plocha vlevo od silnice Mělník – Dolní Beřkovice u Posadovic. Pískovna Vlníněves – 10,3 ha, kde je povoleno používání plavidel poháněných lidskou silou. Lov omezen na současně 8 lovcích z plavidel. Zakazuje se lov z plavidel za pomyslnou spojnicí bójek směrem ke břehu, pokud je na břehu další lovcí rybář. Na části pískovna Vlníněves je v období 16. 4. až 30. 6. a v období 1. 9. až 30. 11. povolen lov pouze muškařením nebo přívlačí („na bublinu“ a přibuzné metody). Při lovu přívlačí, „na bublinu“ a přibuzné metody lovu musí být nástraha aktivně vedena vodním prostředím. Používání vláčecích těst, dipů atd. k lovu pstruhů není povoleno. Lov s gumovými nástrahami nebo jejich částmi je považován za přívlač. Přisvojením třetí lososovité ryby končí denní lov. Zakazuje se jakékoliv vnazení a krmení ryb v tomto období. Na

části pískovna Vlíněves je lov na rostlinné nástrahy, položenou a plavanou povolen pouze od 1. 7. do 31. 8. a v tomto období je také povoleno krmit. Přisvojením dvou kaprů, amurů nebo jejich kombinace končí denní lov. Na toku potoka Pšovka je umožněn lov ryb pouze v období od 16. 4. do 31. 8.

413 023 RAKOVNICKÝ POTOK 1 P (RYZAVÁ) – MO Křivoklát 9 km 1,5 ha
Přítok Rakovnického potoka – Berounky. **Celý revír je chovný – lov ryb zakázán.**

413 024 RAKOVNICKÝ POTOK 2 – MO Rakovník 11,5 km 4 ha
Přítok Berounky. Od železničního mostu tratě Louny–Rakovník až k silničnímu mostu ve Švihově. **Celý revír včetně přítoků je CHRO – lov ryb zakázán.**

413 025 SÁZAVA 3 P A – MO Benešov 61 km 8 ha
Přítok Vltavy. Revír tvoří potoky:

Benešovský od vtoku do Sázavy po soutok s Budkovským potokem
GPS Z: 49°50'46.343"N, 14°41'30.363"E, K: 49°45'31.258"N, 14°43'0.331"E

Mnichovka od soutoku se Sázavou k hrázi rybníka Hubačov

GPS Z: 49°52'52.637"N, 14°43'45.906"E, K: 49°54'47.039"N, 14°43'34.61"E

Petroupimský od soutoku s Benešovským p. k jezu v Bedřči

GPS Z: 49°48'36.068"N, 14°42'41.265"E, K: 49°48'30.765"N, 14°42'57.432"E

Kunický p. od ústí do Mnichovky po soutok s Lomnickým potokem

GPS Z: 49°53'57.657"N, 14°43'46.795"E, K: 49°54'30.179"N, 14°42'51.814"E

Pramenné části uvedených potoků, jejich přítoky a přítoky Sázavy 3 A jsou CHRO – lov ryb zakázán.

Loví se zde všemi způsoby lovu povolenými v daném období roku, sedm dní v kalendářním týdnu. Přivlastňovat si ryby lososovité je možno pouze tři dny v kalendářním týdnu. Osoba před započítáním lovu lososovitých ryb nesmazatelným písmem zapíše do povolenky k lovu datum, číslo revíru a datum zakroužkuje.

413 039 SÁZAVA 3 P B – MO Mnichovice 8 km 1 ha

GPS Z: 49°55'6.148"N, 14°43'23.495"E, K: 49°55'52.974"N, 14°42'52.453"E

Od tělesa hráze rybníka Hubačov v k. ú. Mnichovice až k mostu v obci Mnichovice. Část toku od mostu v Mnichovicích až k pramenům u obce Svojetice včetně přítoků je chovná – lov ryb zakázán. Rybník Hubačov není součástí revíru.

413 026 SÁZAVA 6 (KŘEŠICKÝ POTOK) – MO Český Šternberk 18 km 5 ha
GPS Z: 49°49'47.802"N, 14°56'6.189"E, K: 49°48'11.075"N, 14°49'6.606"E

Přítok Vltavy. Revír tvoří Křešický potok od ústí do Sázavy na 72. km pod Českým Šternberkem až ke Smilovskému rybníku. Úsek od Smilovského rybníka až k pramenům, přítoky do chovných rybníků bývalého Státního rybářství a ostatní přítoky jsou chovné – lov ryb zakázán.

413 044 SKALICE 5 P – MO Rožmitál pod Třemšínem 9 km 3 ha
Přítok Lomnice, Otavy, Vltavy. Od konce vzdutí Podzámeckého rybníka v k. ú. Rožmitál až k pramenům včetně všech přítoků. **Celý revír je chovný – lov ryb zakázán.**

413 029 STROUPINSKÝ POTOK 1 – MO Zdice 12 km 2 ha
GPS Z: 49°54'14.901"N, 13°57'52.452"E, K: 49°53'11.08"N, 13°53'7.907"E
Přítok Červeného potoka – Litavky – Berounky. Od vtoku do Červeného potoka u Zdic až k vysokému jezu v Točníku, mimo části potoka od Točníku. Přítoky jsou chovné – lov ryb zakázán.

413 031 ŠEMBERA 1 – Středočeský územní svaz 23 km 3 ha
Přítok Kouřimky – Labe. Revír tvoří potok Šembera od mostu v Českém Brodě – Zahrady až k pramenům a potok Bylanka. **Celý revír je chovný – lov ryb zakázán.**

413 032 ŠTĚPÁNOVSKÝ POTOK 1 – MO Soutice 20 km 3 ha
GPS Z: 49°45'10.143"N, 15°2'4.791"E, K: 49°40'29.187"N, 14°56'48.023"E
Přítok Sázavy. Od vtoku do Sázavy u Střečova až k pramenům. Od vtoku do Sázavy k dálničnímu mostu je zřízena přírodní rezervace – lov ryb zakázán. Přítoky jsou chovné – lov ryb zakázán.

413 043 VLKAVA 3 – Středočeský územní svaz 46 km 2,5 ha
Přítok Labe. Od soutoku s Dobrovkou u Voděrad až k pramenům včetně všech přítoků. **Celý revír je chovný – lov ryb zakázán.**

413 034 ZÁBRDKA 1 – MO Mnichovo Hradiště 13 km 3 ha
GPS Z: 50°31'7.888"N, 14°56'59.554"E, K: 50°36'17.701"N, 14°54'15.892"E
Přítok Jizery. Od jezu u Pytlíkovského mlýna v k. ú. Strážáň u Jiviny až k ústí u obce Klášter Hradiště nad Jizerou. Nejmenší lovná míra pstruha obecného stanovena na 30 cm. Na revíru povoleno použití pouze jednoho jednoháčku.

413 035 ZÁHOŘANSKÝ POTOK 1 – Středočeský územní svaz 9 km 1 ha
Přítok Litavky, Berounky. Od vtoku do Litavky až k pramenům. **Celý revír je chovný – lov ryb zakázán.**

PRAVIDLA A PODMÍNKY ODLOVU NA VODNÍCH PLOCHÁCH VE PSTRUHOVÉM REŽIMU

1. Na vodních plochách (VP) s lovem ryb na udici jsou pověřenými osobami k lovu ve smyslu § 3 odst. 2 zákona č. 99/2004 Sb. držitelé pstruhových územních povolenek ČRS, z. s., Středočeského územního svazu a dále držitelé pstruhových povolenek celosvazových, celorepublikových a hostovských SÚS. Nejedná se o rybářské revíry vyhlášené příslušným orgánem státní správy rybníkářství. Jedná se o vodní plochy, které jsou vedeny jako provozovny chovatele ČRS, z. s., Středočeského územního svazu, které jsou provozovány v režimu rybníkářství v souladu se zákonem č. 99/2004 Sb. v platném znění. V popisu je uvedeno registrační číslo hospodářství (CZ.....).
2. Provádět odlov ryb na VP lze pouze za předpokladu, že si uchazeč o odlov stáhl, vyplnil a vytiskl Oprávnění rybníkáře z webu SÚS www.crs-sus.cz v sekci Rybníkářství, jehož nedílnou přílohou jsou stanovené druhy povolenek. Bez tohoto oprávnění, které nesmí lovící, jakkoliv upravovat (např. foliovat, zastříhávat apod.) a potvrzující SMS zprávy (tzv. místenky) v telefonu nelze na těchto vodních plochách lov provádět. Přeposlané potvrzující SMS zprávy nebo screenshoty obrazovky jsou neplatné. Místenka má platnost dle denní doby lovu. Formát místenky je u každé vodní plochy jiný.
3. Lovící je povinen dodržovat stejná pravidla pro lov ryb, která platí pro pstruhové revíry ČRS dle RŘ, tato pravidla a podmínky a popisy jednotlivých VP.
4. Na vodních plochách v P režimu Božkov a Mlynařice 3 – Dvorce je odlov povolen od 1. 11. do 31. 3.
5. Cena místenky na vodních plochách v pstruhovém režimu je 50 Kč.
6. Lovící je povinen se podrobit kontrole při odlovu, a to rybníkářem pověřenou osobou k provádění kontroly. Pověřená osoba k provádění kontroly je povinna lovícím předložit své pověření a prokázat se průkazem člena rybářské stráže nebo občanským průkazem.
7. Za porušení podmínek a pravidel k odlovu ryb bude lovícím osobou pověřenou k provádění kontrol odebráno oprávnění k odlovu a nebude již moci v daném roce lovit na žádné vodní ploše ve pstruhovém režimu rybníkářství provozovatele ČRS, z. s., SÚS. Osoba pověřená k provádění

kontrol nemusí odebrat oprávnění k odlovu, pokud se jedná jen o mírné porušení uvedených podmínek a pravidel, které lze na místě napravit. V takovém případě lovíci uhradí smluvní poplatek ve výši 200 Kč formou SMS HODAR200 na tel. 90211 a přijde mu potvrzující SMS: „Děkujeme za příspěvek v hodnotě 200 Kč. Petrův zdar ČRS SÚS.“

8. Seznam všech oprávněných osob k odlovu bude evidován a archivován provozovatelem vodních ploch na základě vydaných oprávnění. Lovícím, kteří budou opakovaně porušovat pravidla odlovu ryb nebude již oprávnění uděleno.
9. Přivlastněné úlovky musí osoba provádějící odlov zapisovat stejně jako příchod k vodě nesmazatelným způsobem do platného oddílu II povolenky k lovu (podobně jako u rybářského revíru).
10. Lovíci si smí v jednom dnu ponechat 2 ks vyjmenovaných druhů ryb (kapr, amur). Jejich ponecháním denní lov na VP končí. Štika a sumec velký jsou považováni v pstruhovém režimu za rybu škodlivou, nevztahuje se na ně druhové hájení a nejmenší lovná míra.
11. Lovíci si smí v jeden den ponechat 3 ks lososovitých druhů ryb. Jejich ponecháním pro něj končí denní lov na těchto vodních plochách.
12. Zakazuje se přechovávání živých lososovitých ryb během lovu, po ulovení a přisvojení musí být okamžitě humánně usmrceny.
13. Na všech těchto vodních plochách platí K70, úlovek kapra od 70 cm musí být bez prodlení vrácen do vodní plochy, kde byl uloven.
14. Všechny druhy jesetera je možno lovit pouze v režimu CHYŤ A PUSTĚ, kdy úlovek těchto druhů ryb musí být bez prodlení s největší šetrností vrácen zpět do vodní plochy.
15. Lovíci si nesmí ponechat úlovek, pokud nedosahuje nejmenší lovné míry: pstruh duhový 25 cm, lín obecný 30 cm, amur bílý 60 cm, kapr obecný 40 cm, candát obecný 50 cm, okoun říční 20 cm. Druhové hájení výše uvedených ryb na těchto vodních plochách platí dle Rybářského řádu ČRS a vyhlášky č. 197/2004 Sb.
16. Poraněnou ulovenou rybu je nutné si ponechat a řádně ji zapsat.
17. Lov všech druhů ryb je povolen 7 dní v týdnu.
18. Pokud se neloví na dírkách, je lov na plavanou a položenou zakázán.
19. Povolným způsobem lovu je pouze lov muškařením a lov přívlačí. Při lovu muškařením zabezpečuje nosnou funkci pouze muškařská šňůra, zákaz používání jakékoliv zátěže mimo tělíčko mušky. Kulové nebo jiné plovátko, popřípadě jiná zátěž jsou zakázány.
20. Při lovu přívlačí a lovu muškařením musí být prut držen v ruce a nástraha aktivně vedena vodním prostředím.

21. Zákaz vnaďení a chytání na živé nástrahy.
22. Zákaz podsekávání ryb.
23. Zákaz lovu na kulové (bublina) nebo jiné plovátko a sbirulino.
24. Při lovu musí mít rybář v dosahu připravený podběrák.
25. Zákaz rozbíjení ledu.
26. Lov na dírkách pouze v případě udělení výjimky – aktuální informace na webových stránkách www.crs-sus.cz. Po zamrznutí rybníka a tloušťce ledu minimálně 10 cm je možno lovit na dírkách min. 5 m od sebe. Maximální průměr dírky je z bezpečnostních důvodů 20 cm. Při zamrznutí hladiny a lovu na dírkách bude tolerováno chytání na těsto (vláčecí pastu) i sýr se splávkem pouze na 1 udici. Při lovu na dírkách se smí používat pouze jednoháčky. Po rozmrznutí hladiny je chytání na těsto (vláčecí pastu) i splávek opět zakázáno. Těsto nesmí být po rozmrznutí hladiny přidáváno k žádné nástraze (mušce, twisteru, třpytce apod.). Při ulovení ryby a jejím vytažení na led nebo na břeh z vody si musí lovíci tuto rybu ponechat a okamžitě zapsat do oddílu II povolenky k lovu.
27. Lovíci je povinen na lovném místě a v kruhu o poloměru 3 m od středu lovného místa udržovat pořádek.
28. Lovíci je povinen parkovat své vozidlo pouze na odstavném místě, které k těmto účelům určí provozovatel vodních ploch. Respektujte dopravní značení.
29. Vjezd a parkování na hrázích je zakázáno, není-li výslovně uvedeno jinak.
30. Táboření a rozdělávání ohňů je zakázáno všude mimo vyhrazená tábořiště (stanoveno zákonem o lesích a zákonem na ochranu přírody a krajiny ČR č. 114/1992 Sb., ve znění pozdějších předpisů, nebo místními vyhláškami) = postih Policie ČR, městské a obecní policie a orgánů na ochranu přírody a krajiny ČR.
31. Pro konání vnitrostátních soutěží a závodů v lovu ryb a mezinárodního mistrovství ČR (ve všech disciplínách LRU plavaná, feeder, lov muškařením a přívlač), které jsou zajišťované sportovním odborem LRU při Radě ČRS a příslušnými územními sportovními odbory LRU, platí ustanovení mezinárodního závodního řádu F. I. P. S. e. d. v platném znění pro daný rok, který je upravený na podmínky pořádání soutěží a závodů v České republice. Pro případy konání mezinárodních závodů na úrovni mistrovství světa či mistrovství Evropy platí ustanovení závodního řádu F. I. P. S. e. d. v platném a plném znění pro daný rok s případnými drobnými úpravami, které musí být pořadatelem akce uvedeny v oficiálních propozicích daného závodu.

VODNÍ PLOCHY VE PSTRUHOVÉM REŽIMU

413 998 BOŽKOV – Středočeský územní svaz 2 ha

Odlov lze provozovat na vodní ploše:

Božkov (CZ 21085264) v k. ú. Mnichovice 2 ha
(GPS 49°55'57.672"N, 14°41'43.577"E)

Pstruhový režim od 1. 11. do 31. 3. Místenku za poplatek 50 Kč získá lovcí na základě odeslané SMS zprávy ve tvaru: **HOBOZ50 na tel. 90211**. Potvrzující SMS musí být obdržena ještě před zahájením vlastního rybolovu, a to ve znění: „Místenka v rámci oprávnění k odlovu ve vodní ploše Božkov. Platí pouze v den doručení SMS, cena je 50 Kč. Petrův zdar, ČRS SÚS.“ Molo je určené přednostně pro handicapované rybáře. Pokud přijede vozíčkář, musí mu být místo uvolněno. V případě nerespektování tohoto pokynu pověřená osoba k provádění kontrol přestupci odebere oprávnění rybníkáře k odlovu ryb.

413 995 MLYNAŘICE 3 – DVORCE – Středočeský územní svaz 1,3 ha

Odlov lze provozovat na vodní ploše:

Mlynařice 3 v k. ú. Lysá nad Labem – Dvorce 1,3 ha
– Dvorce (CZ 21140547)
(GPS 50°12'29.027"N, 14°48'16.017"E)

Pstruhový režim od 1. 11. do 31. 3. Místenku za poplatek 50 Kč získá lovcí na základě odeslané SMS zprávy ve tvaru: **HODVO50 na tel. 90211**. Potvrzující SMS musí být obdržena ještě před zahájením vlastního rybolovu, a to ve znění: „Místenka v rámci oprávnění k odlovu ve vodní ploše Dvorce. Platí pouze v den doručení SMS, cena je 50 Kč. Petrův zdar, ČRS SÚS.“ Zákaz chytání z rákosin pod silnicí. K parkování jsou určena místa označená tabulemi.

PSTRUHOVÉ REVÍRY SAMOSTATNĚ HOSPODAŘÍCÍCH MÍSTNÍCH ORGANIZACÍ

Na tomto revíru neplatí celosvazová, celorepubliková ani územní povolenka, a to bez výjimky.

Č. revíru	Název revíru	MO ČRS	Výměra
413 027	Sázava 7 P	MO Kácov	18 km 4 ha

SEZNAM MÍSTNÍCH ORGANIZACÍ VE SPOLEČNÉM RYBOLOVU STŘEDOČESKÉHO ÚZEMNÍHO SVAZU

Poř. číslo	Název MO	Adresa	Kontakt (tel. číslo, e-mail, web. stránky)
1.	Bakov nad Jizerou	Jizerní 35 294 01 Bakov nad Jizerou	tel.: 775 286 766, p. Dvořák e-mail: crs.mo.mobakovnj@seznam.cz www.mocrsbakov.cz
2.	Bělá pod Bezdězem	U Střelnice č. p. 317 294 21 Bělá pod Bezdězem	tel.: 777 018 556, p. Hýbner e-mail: neuman.mira@seznam.cz www.rybaribpb.cz
3.	Benátky nad Jizerou	Pražská 97 294 71 Benátky nad Jizerou	tel.: p. Grůša, 723 882 661 e-mail: info@mocrsbenatky.cz www.mocrsbenatky.cz
4.	Benešov	Vlašimská 1927 256 01 Benešov	tel.: 737 543 568, p. Tomeš e-mail: crsbenesov@seznam.cz www.rybaribenesov.cz
5.	Beroun	Pražská 91 266 01 Beroun	tel.: 603 761 440, p. Kněžourek e-mail: crsberoun@seznam.cz www.crsmoberoun.cz
6.	Brandýs nad Labem – Stará Boleslav	V Zahradách 1611 250 01 Brandýs nad Labem	tel.: 606 914 945, pí Hovorková e-mail: rybari.brandys@seznam.cz www.rybari-brandys.cz
7.	Březnice	P. O. BOX 17 262 72 Březnice	tel.: 602 454 741, p. Rejzl e-mail: rybaribreznice@seznam.cz www.rybaribreznice.cz
8.	Břežany II	Břežany II 68 282 01 Břežany II	tel.: 602 205 118, p. Nekolný e-mail: vladimir.nekolny@seznam.cz www.brezanyii.cz/urad/rybari
9.	Bystřice u Benešova	Družstevní 470 257 51 Bystřice	tel.: 604 455 216, p. Nachtigal e-mail: rybaribystrice@seznam.cz www.rybyby.webnode.cz
10.	Čáslav	Na Bělišti 448/24 286 01 Čáslav	tel.: 777 177 181, p. Pechar e-mail: rybaricaslav@seznam.cz www.rybaricaslav.cz

Poř. číslo	Název MO	Adresa	Kontakt (tel. číslo, e-mail, web. stránky)
11.	Čelákovice	Na Nábřeží 1676 250 88 Čelákovice	tel.: 775 123 824, p. Duník, tel.: 777 172 067, p. Eichler e-mail: rybaricelakovice@gmail.com www.rybaricelakovice.cz
12.	Čerčany	Sokolská 28 257 22 Čerčany	tel.: 776 740 306, p. Papírník e-mail: rybari.cercany@seznam.cz www.rybari-cercany.webnode.cz
13.	Český Brod	Skvrňov 33 281 44 Zásmyky	tel.: 728 775 654, p. Vejtruba e-mail: mocrs.ceskybrod@email.cz http://rybari.tode.cz/
14.	Český Šternberk	Český Šternberk 27 257 26	tel.: 604 331 766, p. Štěpnička e-mail: mocrsceskysternberk@seznam.cz www.mocrsceskysternberk.cz
15.	Dolní Kralovice	nám. Ludvíka Svobody 6 257 68 Dolní Kralovice	e-mail: mocrsdolnikralovice@seznam.cz www.rybari.dolni-kralovice.cz/
16.	Hořovice	Anýžova 486 268 01 Hořovice	tel.: 724 816 437, Ing. Grunt, tel.: 720 944 970, p. Rogos e-mail: rybari.horovice@seznam.cz www.mocrshorovice.cz
17.	Hřebeč	Kladenská č. 43 273 45 Hřebeč	e-mail: rybarihrebec@seznam.cz www.rybarihrebec.cz
18.	Hulice	Hulice 33 257 63 Trhový Štěpánov	tel.: 776 640 040, p. Bleha e-mail: mocrshulice@seznam.cz www.mocrshulice.cz
19.	Jesenice u Rakovníka	Plzeňská 446 270 33 Jesenice	tel.: 606 877 064, Ing. Suk e-mail: crs.mo.jesenice@seznam.cz www.mo-crs-jesenice. websnadno.cz
20.	Jince	Čsl. dělostřelců 172 262 23 Jince	tel.: 723 972 014, Ing. Bartoš, tel.: 728 885 299, Ing. Domanský e-mail: rybarijince@seznam.cz
21.	Kladno	Prokopa Holého 93 272 01 Kladno	tel.: 776 438 083, p. Novák e-mail: info@rybarikladno.cz www.rybarikladno.cz

Poř. číslo	Název MO	Adresa	Kontakt (tel. číslo, e-mail, web. stránky)
22.	Kladruby u Vlašimi	Kladruby 70 258 01 Vlašim	tel.: 777 632 655, p. Porhansl e-mail: handicapovanirybari@gmail.com www.handicap-rybari.cz
23.	Kolín	U Křižovatky 11 280 02 Kolín	tel.: 607 754 808, p. Krouza e-mail: jiri.krouza@seznam.cz www.rybarikolin.cz
24.	Kostelec nad Černými lesy	Skalka 696 281 63 Kostelec nad Černými lesy	tel.: 774 908 503, p. Končický e-mail: dusan.koncicky@seznam.cz www.crs-mo-kostelec-ncl. webnode.cz
25.	Kostelec nad Labem	T. G. Masaryka 177 277 13 Kostelec nad Labem	tel.: 602 148 898, p. Růžička e-mail: ruzickaveny@seznam.cz www.rybari-kostelec.cz
26.	Kouřim	Mírové nám. 145 281 61 Kouřim	tel.: 607 679 951, Ing. Borový, tel.: 606 212 740, p. Kús e-mail: borovy.libor@seznam.cz www.rybari-kourim.cz
27.	Kozárovice	Kozárovice 72 262 84 Zalužany	tel.: 607 907 545, p. Klíma, tel.: 724 081 139 p. Zloch e-mail: rybari.kozarovice@seznam.cz
28.	Kralupy nad Vltavou	Přemyslova 866 278 01 Kralupy nad Vltavou	tel.: 604 775 255, p. Kačírek e-mail: kacirek@seznam.cz www.kralupy-rybari.estranky.cz
29	Králův Dvůr	Preislerova 134 267 Králův Dvůr	tel.: 724 043 322, p. Veselý, tel.: 606 957 467 p. Laštovka e-mail: martin.lastovka@seznam.cz www.rybarikd.cz
31.	Lahovice	K Novým domkům 82 159 00 Praha 5 – Lahovice	tel.: 723 198 861, p. Chamlar e-mail: rybarilahovice@seznam.cz
32.	Lidice	Josefa Horáka 6 273 54 Lidice	tel.: 603 432 875, p. Danko e-mail: rybari.lidice@seznam.cz www.rybari-lidice.cz
33.	Loděnice	Husovo nám. 4 267 12 Loděnice	tel.: 732 110 466, p. Dostál e-mail: crsmolodence@seznam.cz https://crs-lodence.webnode.cz/

Poř. číslo	Název MO	Adresa	Kontakt (tel. číslo, e-mail, web. stránky)
34.	Malešov	Malešov 45 285 41	tel.: 602 698 167, p. Bláha e-mail: blaha.mal@seznam.cz
35.	Mělník	Nůšařská 2912 276 01 Mělník	tel.: 602 699 899, p. Němec, tel.: 606 517 050, p. Miškovský (RS) e-mail: crsmomelnik@centrum.cz www.rybarimelnik.cz
36.	Mladá Boleslav	Ptácká 30 293 01 Mladá Boleslav	tel.: 604 462 846, p. Hlaváč e-mail: crsmb@seznam.cz www.rybarimb.cz
37.	Mnichovice	Mnichovice 684 251 64	tel.: 605 347 330, p. Králík e-mail: info@mocrsmnichovice.cz www.mocrsmnichovice.cz
38.	Mnichovo Hradiště	Sokolovská 1464 295 01 Mnichovo Hradiště	e-mail: info@rybarimh.cz www.rybarimh.cz
39.	Mukařov	Mukařov 12 295 01	tel.: 777 018 556, p. Hýbner e-mail: predseda@crs-sus.cz
40.	Načeradec	Zámecké nám. 152 257 08 Načeradec	tel.: 724 786 473, p. Vítek e-mail: naceradec.mocrs@seznam.cz www.rybari.naceradec.cz
41.	Neratovice	Masarykova 274 277 11 Neratovice	tel.: 606 271 831, p. Hádek, tel.: 776 000 663, p. Chrdle e-mail: crs.neratovice@seznam.cz www.rybarineratovice.cz
42.	Nižbor	Stradonická 63 267 05 Nižbor	tel.: 604 451 727, p. Sevald e-mail: monizbor@seznam.cz www.rybarinizbor.cz
43.	Nové Strašecí	U Rybníka 997 271 01 Nové Strašecí	tel.: 725 342 444, Bc. Šnobl e-mail: rybari.ns@seznam.cz www.rybari-ns.cz
44.	Nový Jáchymov	Tyršova 31 267 03 Nový Jáchymov	tel.: 604 346 393, p. Frýbert e-mail: jaroslavfrýbert@seznam.cz
45.	Nymburk	Sportovní 142 288 02 Nymburk	tel.: 777 823 850, p. Kemr e-mail: jakub.kemr@seznam.cz www.crsmonymburk.cz
46.	Plaňany	Tyršova 30/30 281 04 Plaňany	e-mail: mocrplanany@centrum.cz

Poř. číslo	Název MO	Adresa	Kontakt (tel. číslo, e-mail, web. stránky)
47.	Předměřice nad Jizerou	Předměřice nad Jizerou 132 294 74 Předměřice n. J.	tel.: 602 130 706, p. Ježek e-mail: m.o.predmerice@seznam.cz www.rybari-predmerice. webnode.cz
48.	Příbram	Za Kaňkou 232 261 01 Příbram	tel.: 607 279 106, 318 626 059 pí Doležalová e-mail: aldolezalova@seznam.cz www.mo-crs-pribram.webnode.cz
49.	Příšimasy	Jana Čermáka 80 Příšimasy 282 01 Český Brod	tel.: 776 706 477, p. Žatečka e-mail: prisimasy.rybari@gmail.com www.crsmprisimasy.cz
50.	Přivory	Byšická 315 277 16 Všetaty	tel.: 721 637 774, p. Kocourek, tel.: 606 656 959, p. Ryba e-mail: rybariprivory@seznam.cz www.rybariprivory.jex.cz
51.	Rakovník	Žákův mlýn 12 269 01 Rakovník	e-mail: mocsrakovnik@seznam.cz www.mocsrakovnik.hys.cz
52.	Rožmitál pod Třemšínem	Náměstí 8 262 42 Rožmitál pod Třemšínem	tel.: 777 632 183, p. Pojer, tel.: 724 831 058, p. Zemek e-mail: mo.crs.rozmital@seznam.cz www.rybarirozmital.cz
53.	Rudná	Masarykova 1291/94a 252 19 Rudná	tel.: 604 579 459, p. Chmelík e-mail: rcrudna@seznam.cz
54.	Říčany	Melantrichova 2000/36 251 01 Říčany	tel.: 731 715 404, p. Novák e-mail: novak.mara@seznam.cz, vosatkamartin@seznam.cz www.crsricany.webnode.cz
55.	Sedlčany	Potoční 170 264 01 Sedlčany	tel.: 777 719 416, p. Podlipský (hospodář), tel.: 725 819 271, p. Špale (prodej povolenek) e-mail: mo@rybari-sedlcany.cz www.rybari-sedlcany.cz
56.	Sedlec-Prčice	Jetřichovická 360 257 91 Sedlec-Prčice	tel.: 739 563 593, p. Kvíz e-mail: ebpk@centrum.cz
57.	Slaný	Velvarská 136/1 274 01 Slaný	tel.: 721 430 648, 312 525 435, p. Havel, tel.: 724 179 673, RNDr. Holec e-mail: rinfo@rybarislany.cz www.rybarislany.cz

Poř. číslo	Název MO	Adresa	Kontakt (tel. číslo, e-mail, web. stránky)
58.	Sloveč	Sloveč 289 03 Městec Králové	tel.: 721 662 080, p. Kosina e-mail: crsmoslovec@gmail.com www.rybarislovec.mypage.cz
59.	Smečno	Kačická 494 273 05 Smečno	tel.: 603 458 334, p. Knytl e-mail: rybarismecno@seznam.cz www.rybarismecno.cz
60.	Smilovice	Smilovice 11 294 42 Luštěnice	e-mail: rybarismilovice@seznam.cz
61.	Soutice	Soutice 104 257 71	tel.: 603 921 614, Mgr. Seidl e-mail: soutice@mocrs.cz www.mo-soutice.cz
62.	Tehov	Tehov 251 01 Říčany 7	
63.	Tři Dvory	Tři Dvory 297 280 02 Kolín	e-mail: krol@volny.cz www.rybaritridvory.cz
64.	Týnec nad Labem	Krále Jiřího 167 281 26 Týnec nad Labem	tel.: 773 456 387, p. Procházka e-mail: prochazkapetan@seznam.cz www.rybari-tynecl.cz
65.	Týnec nad Sázavou	K Náklí 404 257 41 Týnec nad Sázavou	e-mail: rybari@tynec.eu www.rybari.tynec.eu
66.	Uhlířské Janovice	Na Hrázi 897 285 04 Uhlířské Janovice	tel.: 607 175 682, p. Kadlec e-mail: uhlirskejanovice@mocrs.cz
67.	Uhríněves	Za Nadýmačem 1090 104 00 Praha 10 – Uhríněves	tel.: 777 327 438, Ing. Ptáček e-mail: rybari.uhrineves@seznam.cz www.rybari-uhrineves.cz
68.	Unhošť	Unhošť 17 273 51	tel.: 725 395 620, Ing. P. Helebrant e-mail: info@crsmounhost.cz www.crsmounhost.cz
69.	Velké Popovice	Masarykova 15 251 69 Velké Popovice	tel.: 776 074 937, p. Vejtruba ml. e-mail: crs1074@volny.cz www.rybarivp.cz
70.	Veltruby	Sportovní 33, Veltruby 280 02 Kolín	e-mail: moveltruby@seznam.cz www.rybari-veltruby.cz
71.	Vlastějovice	Vlastějovice 75 285 23	tel.: 774 133 623, p. Doležal e-mail: rybarivlastejovice@seznam.cz www.rybarivlastejovice.estranky.cz

Poř. číslo	Název MO	Adresa	Kontakt (tel. číslo, e-mail, web. stránky)
72.	Vlašim	Starý Mlýn 436 258 01 Vlašim	tel.: 605 901 422, p. Vondráček e-mail: mocrsvlasim@centrum.cz www.rybarivlasim.websnadno.cz
73.	Votice	K Rákosníku 946 259 01 Votice	tel.: 605 877 845, p. Stuchlík e-mail: filip.stuchlik@rybarivotice.cz www.rybarivotice.cz
74.	Vrdy	K Rybníčku 130 285 71 Vrdy	tel.: 724 361 171, p. Podhajský, tel.: 606 181 078, p. Raichl e-mail: crs-vrdy@seznam.cz
75.	Zásmuky	Komenského nám. 133 281 44 Zásmuky	tel.: 606 610 254, p. Bělohávek e-mail: zasmuky@mocrs.cz
76.	Zdice	Československé armády 9 267 51 Zdice	tel.: 604 801 053, p. Klán e-mail: mocrszdice@atlas.cz www.mocrszdice.wz.cz
77.	Zeleneč	Tlustého 2401/4 193 00 Praha 9 – Horní Počernice	tel.: 777 920 429, Ing. Skalický e-mail: mo.zelenece@gmail.com
78.	Zruč nad Sázavou	5. května 510 285 22 Zruč nad Sázavou	tel.: 602 489 508, p. Hoskovec e-mail: rybari.zruc@seznam.cz https://rybarizruc.webnode.cz/
79.	Zvánovice	Školní 83, Zvánovice 251 65 Ondřejov	tel.: 730 899 930, p. Kubiček e-mail: rybarizvanovice@seznam.cz www.rybarizvanovice.estranky.cz
80.	Žebrák	Náměstí 107 267 53 Žebrák	tel.: 732 633 435, p. Ulbert e-mail: zebraek@mocrs.cz https://www.rybari-zebraek.cz/
81.	Žleby	Za Lihovarem 506 285 61 Žleby	e-mail: info@rybarizleby.cz www.rybarizleby.cz

SEZNAM MÍSTNÍCH ORGANIZACÍ SAMOSTATNĚ HOSPODAŘÍCÍCH STŘEDOČESKÉHO ÚZEMNÍHO SVAZU

Poř. číslo	Název MO	Adresa	Kontakt (tel.: číslo, e-mail, web. stránky)
1.	Bělušice	Bělušice 33 280 00	tel.: 774 987 565, p. Havlíček, tel.: 607 936 505, p. Borovička e-mail: havlicekk.m@seznam.cz uhorfox@seznam.cz
2.	Čistá u Rakovníka	Čistá 1 270 34	tel.: 604 466 904, p. Pešek, tel.: 604 381 857, p. Razým e-mail: mocrscista@seznam.cz www.mocrscista.webnode.cz
3.	Dolní Bousov	náměstí TGM 1 294 04 Dolní Bousov	tel.: 731 891 448, Ing. Chytrý e-mail: chytrymartin@seznam.cz www.rodb.cz
4.	Dolní Cetno	Dolní Cetno 27 294 30	tel.: 721 317 969, p. Flodрман, tel.: 733 790 544 p. Dušek e-mail: flodрманv@seznam.cz
5.	Dymokury	Poděbradská 102 289 01 Dymokury	tel.: 728 225 150, pí Řeháčková e-mail: andreadymo@seznam.cz www.mocrs-dymokury.cz
6.	Kácov	Jirsikova 157 285 09 Kácov	tel.: 607 766 790, Mgr. Šusta, Ph.D. e-mail: p.susta@seznam.cz www.rybarikacov.webnode.cz
7.	Kutná Hora	Jánské nám. 540/10 284 01 Kutná Hora	tel.: 720 138 852, p. Opasek e-mail: rybarikh@seznam.cz www.rybarikh.cz
8.	Libice nad Cidlinou	Vojtěchova 410 289 07 Libice nad Cidlinou	tel.: 605 862 840, p. Tomášek e-mail: tomasek.josef@gmail.com www.crs-libice.webpark.cz
9.	Městec Králové	T. G. Masaryka 3 289 03 Městec Králové	tel.: 734 210 735, p. Vojtíšek e-mail: vojtitsek@meu. mestekralove.cz
10.	Nová Ves I	Na Průhoně 81 280 02 Nová Ves I	tel.: 724 022 277, 776 888 065, p. Souček e-mail: rybari-novaves@seznam.cz www.rybari-novaves.estranky.cz
11.	Obříství	Spojovací 310 277 42 Obříství	e-mail: moobristvi@moobristvi.cz www.moobristvi.cz

Poř. číslo	Název MO	Adresa	Kontakt (tel.: číslo, e-mail, web. stránky)
12.	Odolena Voda	Dolínek 261 250 70 Odolena Voda	tel.: 731 135 283, p. Martinák e-mail: ivo.martinak@seznam.cz www.rybariodolenavoda.cz
13.	Pátek u Poděbrad	Pátek 12 290 01 Poděbrady	tel.: 731 137 296, p. Zeithaml e-mail: rybari@rybaripatek.cz www.rybaripatek.cz
14.	Pňov	V Rákosi 95 289 41 Předhradí	e-mail: pnov@mocrs.cz
15.	Poděbrady	Pražská 50 290 01 Poděbrady	tel.: 605 291 202, p. Šandor, tel.: 607 741 595, p. Dudek e-mail: rybaripodebrady@email.cz www.rybaripodebrady.cz
17.	Rožďalovice	Záměstí 15 289 34 Rožďalovice	tel.: 724 082 369, p. Hošek e-mail: mocrs.rozdalovice@seznam.cz www.mocrs-rozdalovice.cz
18.	Starý Kolín	Starý Kolín 107 281 23	tel.: 607 504 007, p. Horčíčka e-mail: horcickavit@seznam.cz www.mocrsstarykolin.webnode.cz
19.	Šlapanice v Čechách	Pipichova 534 273 71 Zlonice	tel.: 723 461 665, p. Vais, 608 313 373, p. Koucký e-mail: rybari-slapanice@seznam.cz www.rybarislapanice.cz
20.	Velký Osek	Revoluční 36 281 51 Velký Osek	e-mail: rybari-velkyosek@seznam.cz www.rybari-velkyosek.estranky.cz
21.	Vestec nad Mrlinou	Vestec 26 289 33	e-mail: mocrs.vestec@seznam.cz
22.	Zbraslavice	Zbraslavice 284 285 21	tel.: 605 919 522, p. Zich ml. e-mail: strechy.zich@seznam.cz www.rybarizbra.wz.cz
23.	Zvoleněves	Zvoleněves 154 273 25	tel.: 723 686 062, p. Jirsák, tel.: 603 724 281, p. Paul e-mail: lubos.jirsak@seznam.cz www.rybarizvoleneves.cz
24	Žehuň	Žehuň 136 289 05	tel.: 728 338 686, Ing. Jedlička e-mail: rybarizehun@seznam.cz www.rybarizehun.cz
25.	Žiželice nad Cidlinou	Vladislavova 347 281 29 Žiželice nad Cidlinou	tel.: 723 682 830, p. Šafařík e-mail: rybari.zizelice@seznam.cz www.rybari-zizelice.cz

ČESKÝ RYBÁŘSKÝ SVAZ, z. s.
Jihočeský územní svaz
Rybářská 237, Poříčí, 373 82 Boršov nad Vltavou
Tel.: 387 250 454
E-mail: linhova@jcus.cz
www.jcus.cz

Jihočeský územní svaz

Soupis pstruhových revírů s bližšími podmínkami výkonu rybářského práva

**Rybářský řád zahrnující soupis revírů a rybníků
s lovem ryb na udici sdružených do společného
rybolovu a hospodaření a revírů místního
významu Českého rybářského svazu, z. s.,
Jihočeského územního svazu a bližší podmínky
výkonu rybářského práva platné na jeho revírech**

Jednotlivá ustanovení uvedená v kapitolách I–III tohoto Rybářského řádu se považují za Bližší podmínky výkonu rybářského práva (dále jen „**BPVRP**“) na revírech Českého rybářského svazu, z. s., Jihočeského územního svazu (dále jen „**JČÚS ČRS**“) ve smyslu ustanovení § 13 odst. 10 zákona č. 99/2004 Sb.

Bližší podmínky výkonu rybářského práva na revírech Českého rybářského svazu, z. s., Jihočeského územního svazu pro rok 2024 až 2027 byly projednány a schváleny výborem ČRS JČÚS dne 22. 6. 2023 a územní konferencí ČRS JČÚS, která se konala dne 27. 6. 2023.

Rybářský řád zahrnuje:

I. Ustanovení platná NA VŠECH RYBÁŘSKÝCH REVÍRECH JčÚS ČRS

1. Všeobecná ustanovení
2. Povinnosti lovící osoby
3. Zakázané prostředky
4. Zacházení s ulovenými rybami
5. Uchovávání ulovených ryb

II. Ustanovení platná NA PSTRUHOVÝCH REVÍRECH ČRS, z. s., JčÚS

1. Závazná ustanovení
2. Denní doby lovu
3. Zakázané způsoby lovu
4. Povolené technické prostředky k lovu
5. Povolené způsoby lovu ryb na udici
6. Zapisování ulovených ryb
7. Přehled jednotlivých druhů ryb, včetně způsobu jejich ochrany

III. Závazná ustanovení platná na všech revírech sdružených do SRH

I. Ustanovení platná NA VŠECH RYBÁŘSKÝCH REVÍRECH Českého rybářského svazu, z. s., Jihočeského územního svazu (mimopstruhových i pstruhových)

1. **Všeobecná ustanovení platná na všech rybářských revírech JČÚS ČRS (mimopstruhových i pstruhových)**
 - a) Lov ryb a vodních organizmů smí být v rybářském revíru prováděn zpravidla lovem na udici nebo jiným způsobem lovu, který stanoví příslušný rybářský orgán; v rybářském revíru může jednotlivá oprávněná osoba provádět lov **nejvýše na 2 udice**.
 - b) Při lovu v rybářském revíru je osoba provádějící lov povinna mít u sebe rybářský lístek, povolenku k lovu, nejde-li o uživatele rybářského revíru, popřípadě doklad o udělení výjimky podle § 13 odstavce 4 nebo 5 zákona č. 99/2004 Sb. a na požádání je předložit rybářské strážci, rybářskému hospodáři, popřípadě jeho zástupci nebo osobám pověřeným příslušným rybářským orgánem nebo orgánům Policie České republiky.
 - c) Při lovu v rybářském revíru je osoba provádějící lov dále povinna mít u sebe doklad prokazující její totožnost (např. členskou legitimaci ČRS, z. s., s vylepenou fotografií, občanský průkaz, cestovní pas apod.) a na vyzvání člena rybářské stráže jím prokázat svou totožnost.
 - d) Uživatel rybářského revíru, rybářský hospodář a jeho zástupce, držitel povolenky k lovu a rybářská stráž mohou při výkonu rybářského práva vstupovat na pobřežní pozemky, pokud na ně není vstup zakázán z důvodu obecného zájmu; jsou však povinni nahradit škodu, kterou při tom způsobí.
 - e) Místa k lovu nesmí být vyhrazována. Při lovu ryb na udici z plavidla musí být pojiždění a přistávání plavidla prováděno tak, aby zbytečně nerušilo ostatní osoby provádějící lov ze břehu.
 - f) Lov ryb na udici, na plavanou, na položenou nebo čeřinkováním může být prováděn jen za předpokladu, že osoba provádějící lov je u udic přítomna tak, aby s nimi mohla bez prodlení manipulovat. Pokud rybář zaváží nástrahu nebo manipuluje s bójkou na lov dravých ryb nebo zdolává lovenou rybu, tak se tato činnost nepovažuje za nepřítomnost u udic. Nesmí být použit systém samoseku.

- g) Děti do 10 let věku mohou manipulovat s 1 udicí osoby provádějící lov starší 18 let v jejím doprovodu.
- h) Po skončení platnosti povolenky k lovu ryb je držitel povolenky k lovu povinen proškrtnout nesmazatelným způsobem nevyplněné řádky v oddílu II povolenky k lovu ryb (Evidence docházky a úlovků a Sumář úlovků a docházek). Řádky se nemusí proškrtnávat jednotlivě.
- i) Držitel povolenky k lovu ryb je povinen do 15 dnů po skončení platnosti povolenky vrátit řádně vyplněný oddíl II povolenky k lovu ryb (Evidence docházky a úlovků a Sumář úlovků a docházek) uživateli rybářského revíru, který povolenku vydal, a to přednostně prostřednictvím organizace, která povolenku lovcům prodala.

2. Osoba provádějící lov je na všech rybářských revírech JČÚS ČRS (mimopstruhových i pstruhových) povinna:

- a) Po příchodu k místu lovu jej prohlédnout, zda není znečištěno odpadky, a v případě, že je znečištěno, jej před zahájením lovu ryb uklidit.
- b) Před zahájením lovu zapsat nesmazatelným způsobem do oddílu II povolenky k lovu ryb (Evidence docházky a úlovků) datum lovu a číslo revíru.
- c) Udržovat na místě pořádek a po skončení lovu případné odpadky po sobě uklidit. Je zakázáno ponechávat odpadky na místě lovu, v okolí místa lovu, na břehu nebo je odhazovat do vody. Za hrubé porušení tohoto ustanovení je považováno, pokud by osoba provádějící lov ryb takto zacházela se skleněným nebo plastovým odpadem.
- d) Mít při lovu u sebe vyprošťovač háčků, míru pro zjištění délky ryb a podběrák.
- e) Přisvojené ryby zapisovat nesmazatelným způsobem do oddílu II povolenky k lovu ryb (Evidence docházky a úlovků), kde uvede datum, číslo revíru, druh ryby, její délku a hmotnost.
- f) Do oddílu II povolenky k lovu ryb (Evidence docházky a úlovků) zapisovat údaje pouze o ulovených a prisvojených rybách. Je zakázáno zapisovat nepřisvojené ryby vrácené vodě nebo ryby neulovené s výjimkou pravidla K70 a pravidla pro zacházení s ulovenou rybou opatřenou značkou pro vědecké účely.
- g) Umožnit rybářské strážní zápis o provedené kontrole do oddílu II povolenky k lovu ryb (Evidence docházky a úlovků).
- h) V době od setmění do rozednění označit místo lovu neoslňujícím světlem. Zakazuje se používání svíček ve skleněných nádobách. Zakládání otevřených ohňů se pro tento účel zakazuje.

- i) Pokud si nepřivlastní v daném revíru v daném kalendářním dnu žádnou rybu, proškrtnout vodorovnou čarou nesmazatelným způsobem v oddílu II povolenky k lovu ryb (Evidence docházky a úlovků) příslušný řádek, a to nejpozději před zahájením lovu v jiném revíru nebo v dalším dnu.

3. Na všech rybářských revírech JČÚS ČRS (mimopstruhových i pstruhových) se ZAKAZUJE:

- a) Používat prostředků výbušných, otravných nebo omamných látek, pokud k tomu ministerstvo nepovolilo výjimku.
- b) Používat bodců jakéhokoliv druhu, lapaček, udic bez prutů, dále vidlic a rozsošek, jakož i střílet ryby, tlouci ryby, chytat je na šňůry, do rukou a do ok, pokud k tomu příslušný rybářský orgán nepovolil výjimku.
- c) Používat k lovu ryb elektrického proudu, lovit ryby pod ledem, pokud k tomu příslušný rybářský orgán nepovolil výjimku.
- d) Lov vybraných druhů ryb po dobu jejich hájení z důvodu ochrany jejich rozmnožování, pokud k tomu příslušný rybářský orgán nepovolil výjimku.
- e) Lov vybraných druhů ryb, které nedosáhly nejmenší lovné míry, z důvodu ochrany těchto druhů ryb, pokud k tomu příslušný rybářský orgán nepovolil výjimku.
- f) Lov ryb mimo denní doby lovu v kalendářním roce z důvodu ochrany rybí obsádky, pokud k tomu ministerstvo nepovolilo výjimku.
- g) Lov ryb za použití jakýchkoliv stálých zařízení k lovu ryb nebo sítí, které nejsou od sebe vzdáleny alespoň 50 m, nebo zabraňovat tahu ryb po i proti vodě, pokud k tomu příslušný rybářský orgán nepovolil výjimku.
- h) Lov ryb z plavidel. Za lov ryb z plavidla je považován i průzkum echolotem, zavážení návnad a nástrah a další činnosti prováděné z plavidla směřující k ulovení ryby nebo vodního organismu ve smyslu 2 odstavce j) zákona č. 99/20024 Sb. Revíry nebo jejich části, kde je lov ryb z plavidel povolen, určuje uživatel rybářského revíru v popisu konkrétního revíru. Osoba provádějící lov z plavidla nesmí mít nastraženou jinou udici mimo plavidlo. Lovící je povinen při lovu z plavidla dodržovat zejména zákon č. 114/1995 Sb., o vnitrozemské plavbě, a vyhlášku č. 222/1995 Sb., o vodních cestách.
- i) Lov ryb z lodí obytných, z plavidel veřejné dopravy a ze zvláštních plovoucích zařízení využívaných k přepravě materiálu.
- j) Lov ryb v plavebních komorách.
- k) Lov ryb v blízkosti přehradních hrází nejméně 100 metrů od hrázového tělesa.
- l) Lov ryb v rybím přechodu nebo do vzdálenosti 50 m nad ním a pod ním.
- m) Lov ryb ze silničních a železničních mostů.

- n) Lov ryb do slupů a vrší, pokud k tomu příslušný rybářský orgán nepovolil výjimku.
- o) Lov ryb v místech, kde se nahromadily ryby za mimořádně nízkého stavu vody nebo při škodlivém znečištění vody, a též ryby shromážděné k přezimování a rozmnožování, lovit rybí plůdky, pokud tato opatření nečiní uživatel rybářského revíru k záchraně ryb nebo k jejich přenesení do jiných vod.
- p) Lov ryb v místech, kde se nahromadily ryby za povodňového stavu.
- q) Používání plovoucích a jiných předmětů označujících krmná místa a místa lovu s výjimkou tyčových bójí o minimální délce plováku/tyče 150 cm s koncem označeným reflexní barvou, které nesmí být napevno ukotveny do dna a před opuštěním lovného místa po ukončení lovu musí být odstraněny z vody.
- r) K uchovávání ryb používat haltýře.
- s) Používání vylovovacího háku (gafu).
- t) Používání skleněných nádob k rybářským účelům (nástrahy, návnady, osvětlení apod.), pokud nejsou originální součástí výrobku
- u) a ponechání jakéhokoliv skleněného nebo plastového odpadu či jiných odpadů v přírodě, které bude považováno za hrubé porušení bližších podmínek výkonu rybářského práva.
- v) Vrátit po ulovení zpět do vody invazní nepůvodní druh na unijním seznamu.
- w) Za nástražní rybu použít invazní nepůvodní druh uvedený na unijním seznamu (střevlička východní, slunečnice pestrá, sumeček černý, hlavačkovec Glenův)

4. Zacházení s ulovenými rybami na všech rybářských revírech JČÚS ČRS (mimopstruhových i pstruhových)

- a) Při vylovování ryby je osoba provádějící lov povinna zacházet s ní maximálně šetrně. Rybu, která se vrací vodě, je potřeba uvolnit z háčku bez zbytečné manipulace, pokud možno ve vodě. Pokud vězí háček hluboko v jícnu ryby, je nutné jej odstříhnout (odříznout). Za hrubé porušení tohoto ustanovení je považováno vytahování ulovené ryby po břehu nebo její nešetrné vrácení zpět do vody.
- b) Ryby ulovené v rybářském revíru, které musejí být bez prodlení a s maximální šetrností vráceny zpět do rybářského revíru, v němž byly uloveny:
 - 1) ryby, které nedosahují nejmenší lovné míry,
 - 2) ryby, které byly uloveny v době jejich hájení,
 - 3) ryby, které jsou chráněny podle zvláštních právních předpisů,
 - 4) ryby, které jsou delší než největší stanovená lovná míra,

5) ryby, jejichž přisvojením by došlo k porušení některého z ustanovení pro řádný výkon rybářského práva.

- c) Uloví-li osoba provádějící lov rybu, která je pro vědecké účely opatřena značkou, určí druh ryby, změří její délku a zjistí její hmotnost. Jde-li o rybu uvedenou v § 15 odst. 1 vyhlášky č. 197/2004 Sb., zaznamená tvar, barvu a popřípadě číslo značky a úlovek ryby spolu se zjištěnými údaji ohlásí uživateli rybářského revíru; v hlášení uvede dobu a místo ulovení. Nejde-li o rybu uvedenou v § 15 odst. 1 vyhlášky č. 197/2004 Sb., zapíše údaje o délce a hmotnosti ryby do povolenky k lovu ryb; zjištěné údaje ohlásí uživateli rybářského revíru, v hlášení uvede dobu a místo ulovení a připojí značku.
- d) Usmrcování ryb se provádí omrácením silným úderem tupým předmětem na temeno hlavy a následným přetnutím žaberních oblouků nebo přetnutím míchy a cév řezem bezprostředně za hlavou.
- e) Pokud osoba provádějící lov ulovenou rybu usmrtí, očistí a zbaví vnitřností, nesmí zbytky vhadzovat do vody nebo je ponechat na místě.
- f) Druhy ryb, které mají stanovenou lovnou míru, je dovoleno porcovat až po ukončení lovu a odchodu od vody.
- g) Střevlička východní, slunečnice pestrá a hlavačkovec Glenův patří mezi invazní nepůvodní druhy dle nařízení Evropského parlamentu č.1143/2014 o prevenci a regulaci zavlékání či vysazování a šíření invazních nepůvodních druhů. Pro tyto druhy platí zákaz jejich držení, chovu, přepravy, rozmnožování, vypouštění do volné přírody a použití jako nástražních ryb. Doporučujeme tyto ryby po ulovení nevracet zpět do revíru.
- h) Doporučujeme karasa stříbřitého nevracet po ulovení zpět do revíru.

5. Uchovávání ulovených ryb na všech rybářských revírech JČÚS ČRS (mimopstruhových i pstruhových)

- a) Uchovávání živých ryb je povoleno výhradně ve vlastním, dostatečně prostorném vezírku. Zakazuje se používat společných zařízení k uchovávání ulovených živých ryb. Pokud jsou ryby uchovávány ve vezírku i po skončení lovu, je osoba provádějící lov povinna jej označit štítkem se svým jménem a adresou trvalého bydliště. Haltýře jsou zakázány!
- b) Živé nástražní ryby je možné též uchovávat v nádobě (tzv. řízkovnici), jejíž vnější rozměr nepřesahuje ani v jednom směru 50 cm.
- c) Ryba uložená ve vezírku nebo povoleném jiném zařízení na uchovávání ryb je považována za ponechanou.
- d) Je zakázáno upevňovat ryby provlečením za skříele nebo jiným nešetrným způsobem, popřípadě nechat ryby uhynout.

II. Ustanovení platná na všech pstruhových rybářských revírech Českého rybářského svazu, z. s., Jihočeského územního svazu

1. Závazná ustanovení platná na všech pstruhových rybářských revírech JčÚS ČRS

- a) V pstruhových rybářských revírech se zakazuje lov všech druhů ryb od od 1. prosince do 15. dubna.
- b) Za rybu lososovitou, se považuje i lipan podhorní (*Thymallus thymallus*).
- c) Síh severní maréna a síh peleď se v úlovcích, dle vyhlášky č. 197/2004 Sb., za ryby lososovité nepovažují.
- d) V pstruhovém rybářském revíru si může osoba provádějící lov přisvojit v jednom dnu, i když loví na více rybářských revírech, nejvýše tři kusy lososovitých druhů ryb (*pstruh obecný, pstruh duhový, siven americký, lipan podhorní, hlavatka obecná*). Přisvojením si povoleného množství uvedených druhů ryb denní lov končí.
- e) Na pstruhových revírech Jihočeského územního svazu ČRS je možno lovit všemi způsoby lovu, povolenými v daném období roku, sedm dní v kalendářním týdnu. Přivlastňovat si ryby lososovité (*pstruh obecný, pstruh duhový, siven americký, lipan podhorní, hlavatka obecná*), je možno pouze tři dny v kalendářním týdnu.
- f) Osoba provádějící lov si smí v jednom kalendářním dni ponechat v povoleném limitu pouze jednu lososovitou rybu, jejíž celková délka přesáhla 45 cm.
- g) Osoba provádějící lov si z nedravých druhů ryb v jednom dnu může přisvojit nejvýše 7 kg bez ohledu na to, v kolika revírech v příslušném dni lovila. Byla-li si osobou provádějící lov přisvojena ryba, kterou celková hmotnost úlovku přesáhla 7 kg, končí jejím přisvojením denní lov. V denním úlovku smí být nejvýše dva kusy kapra obecného.
- h) Úlovek lína obecného (*Tinca tinca*) je omezen na 4 kusy denně, pokud celková hmotnost denního úlovku nepřesáhne 7 kg.
- i) Přisvojené ryby osoba provádějící lov zapisuje nesmazatelným způsobem do povolenky k lovu ryb, do které uvede datum, číslo revíru, druh ryby, její délku a hmotnost. Přisvojené druhy ryb uvedené pod písmenem e, f, kapr a amur (*pstruh obecný, pstruh duhový, siven americký, lipan podhorní, hlavatka obecná, kapr obecný a amur bílý*), zapisuje osoba provádějící lov bezprostředně po jejich ulovení. Ostatní dru-

hy ryb zapisuje po skončení nebo přerušení lovu před odchodem od vody.

- j) U prisvojených ryb, které mají stanovenou nejmenší lovnou míru, je osoba provádějící lov povinna zapsat zvlášť pro každou jednotlivě délku a hmotnost.
- k) Každá jedna prisvojená zde uvedená ryba (*kapr obecný, amur bílý, lipan podhorní, pstruh obecný, pstruh duhový, siven americký a hlavatka obecná*) musí být zapsána na samostatný řádek v oddílu II povolenky k lovu ryb (Evidence docházky a úlovků).
- l) V případě, že je na pstruhovém rybářském revíru ulovena štika, tloušť, okoun, sumec, bolen nebo candát, tato ryba se do pstruhového rybářského revíru nevrací.
- m) V případě lovu ryb na položenou nebo na plavanou musí být všechny ulovené lososovité ryby vráceny zpět do rybářského revíru.

2. Denní doby lovu ryb v kalendářním roce v pstruhovém rybářském revíru

- a) v měsíci dubnu od 6 do 20 hodin,
- b) v měsíci květnu od 6 do 21 hodin,
- c) v měsíci červnu a červenci od 5 do 22 hodin,
- d) v měsíci srpnu od 6 do 22 hodin,
- e) v měsíci září od 7 do 20 hodin,
- f) v měsíci říjnu od 7 do 19 hodin,
- g) v měsíci listopadu od 7 do 17 hodin.

3. Při lovu ryb v pstruhovém rybářském revíru se zakazuje:

- 1. Lov ryb na nástrahy vybavené háčky s protihroty nebo bez zamáčknutých protihrotů. Platí pro všechny povolené způsoby lovu ryb na udici.
- 2. Lov ryb na jakékoliv nástrahy živočišného původu.
- 3. Lov čeřínkováním.
- 4. Lov hlubinnou přívlačí.
- 5. Na rybářských revírech, kde je zakázáno vnaďení, je zákaz vhažování návnady do vody jakýmkoliv způsobem včetně pomocí krmítek.

4. Povolené technické prostředky k lovu ryb v pstruhovém rybářském revíru

- a) Udice, která je tvořena prutem, zpravidla navijákem, šňůrou nebo vlascem a **háčkem bez protihrotu** nebo se zamáčknutým protihrotem.

- b) Vábničky, plavidla, plovoucí nafukovací rybářské pomůcky určené k lovu ryb, echolot, podběrák, vezírek, vyprošťovač háčků, měřítko, stojánky nebo držáky na udice, indikátory záběru, splávky, zátěž, nahazovací prak a další typově podobné prostředky. Použití těchto prostředků může specifikovat uživatel revíru v bližších podmínkách výkonu rybářského práva.
- c) Používání plavidel při lovu ryb upravují zvláštní právní předpisy.

5. Povolené způsoby lovu ryb na udici v pstruhovém rybářském revíru

- a) Lov přívlači – od 16. dubna do 30. listopadu.
- b) Lov muškařením:
 - v období od 16. dubna do 31. srpna - dle § 17 odstavce 1 písm. a), vyhlášky č. 197/2004 Sb. bez dalších omezení (vysvětleno níže v odstavci B);
 - v období od 1. září do 30. listopadu s omezením dle bližších podmínek výkonu rybářského práva JČÚS ČRS dle § 13 odstavce 10 zákona č. 99/2004 Sb. (vysvětleno níže, v odstavci B).
- c) Lov na položenou – pouze v období od 16. dubna do 30. listopadu, pouze v případě lovu jiných než lososovitých ryb, pouze na jeden jednoduchý háček a pouze na nástrahu rostlinného původu.
- d) Lov na plavanou – pouze v období od 16. dubna do 30. listopadu, pouze v případě lovu jiných než lososovitých ryb, pouze na jeden jednoduchý háček a pouze na nástrahu rostlinného původu.
- e) Lov jiným způsobem stanoveným příslušným rybářským orgánem dle § 13 odstavce 10 zákona č. 99/2004 Sb.

A) Lov přívlači – od 16. dubna do 30. listopadu

Lov přívlači spočívá v aktivním vedení nástrahy vodním prostředím. Osoba provádějící lov smí použít pouze 1 udici, která je při lovu držena v ruce; jiná udice není nastražena. Za nástrahu se použije 1 umělá nástraha, která je opatřena nejvýše 1 háčkem (*jedno-, dvoj- nebo trojháčkem*) bez protihrotů nebo se zamáčknutými protihroti. V období od 1. září do 30. listopadu smí být nástraha opatřena pouze jedním jednoháčkem. Za lov přívlači se považuje i lov muškařením vybavenou doplňky zvyšujícími dráždivost pro ryby, například rotující plíšek nebo vrtulka. Při lovu zachovávají osoby provádějící lov mezi sebou vzdálenost nejméně 20 m, pokud se nedohodnou jinak.

B) Lov muškařením

Při tomto způsobu lovu smí osoba provádějící lov použít pouze 1 udice, která je při lovu držena v ruce; jiná udice nesmí být nastražena. Na udici

jsou nejvýše 3 návazce s jednoduchými háčky bez protihrotů nebo se zamáčknutými protihroty. Dvojháčky a trojháčky jsou zakázány. Za umělou mušku se považuje nástraha imitující hmyz nebo jiné organismy. Nástraha se nevybavuje doplňky, které svým pohybem zvyšují dráždivost pro ryby, například rotující plíšek, vrtulka, nebo gumička. Je zakázáno používat jakékoliv zátěže umístěné mimo tělo mušky, stejně tak je zakázáno použití jakýchkoliv plovoucích zařízení, jako je kulové plovátko, splávek apod. Je zakázáno lovit pomocí „dřívka“ a metodou „bagr“ (včetně dvou a více rybářů lovicích těsně vedle sebe). Je zakázáno lovit na jakékoliv gumové nástrahy. Lov na tyto nástrahy je považován za přívlač při použití jakékoliv výbavy. Při lovu zachovávají osoby provádějící lov mezi sebou vzdálenost nejméně 20 m, pokud se nedohodnou na menší. Při lovu na „tenkaru“ je možné použít pouze prut a návazec (není používán žádný naviják a muškařská šňůra).

V období od 1. září do 30. listopadu je povoleno lovit pouze s klasickou muškařskou výbavou skládající se z muškařského prutu, muškařského navijáku, muškařské šňůry a návazce o maximální délce odpovídající dvojnásobné délce používaného prutu. Při lovu na „tenkaru“ je možné použít pouze prut a návazec (není používán žádný naviják a muškařská šňůra).

C) Lov na položenou v P rybářských revírech JčÚS ČRS

Při lovu na položenou není pohyb nástrahy osobou provádějící lov aktivně ovlivňován. Použity smí být nejvýše 2 udice. Na každé udici je možné použít pouze jeden jednoduchý háček bez protihrotu nebo se zamáčknutým protihrotem. Zátěž (nebo krmítko) musí být na udici upevněna tak, aby se po utržení vlasce vždy snadno samovolně uvolnila. Použit lze pouze odepínacích (vypínacích) zátěží nebo zátěží a krmítek průběžných. V případě použití průběžné zátěže (nebo krmítka) smí být fixována pouze zarážkou upevněnou na vlasci od zátěže směrem k háčku. Mezi zátěží (nebo krmítkem) a prutem nesmí být žádná další pevná zarážka. Tento způsob lovu lze v pstruhových rybářských revírech použít pouze k lovu jiných než lososovitých ryb, a to pouze na nástrahu rostlinného původu. Všechny lososovité ryby ulovené tímto způsobem musejí být bez prodlení a s maximální šetrností vráceny zpět do rybářského revíru, v němž byly uloveny. Při lovu zachovávají osoby provádějící lov mezi sebou vzdálenost nejméně 3 m, pokud se nedohodnou jinak.

D) Lov na plavanou

Při lovu na plavanou může osoba provádějící lov pohyb nástrahy aktivně ovlivňovat. Použity smí být nejvýše 2 udice. Na každé udici je možné použít pouze jeden jednoduchý háček bez protihrotu nebo se zamáčknutými protihroty. Tento způsob lovu lze v pstruhových rybářských revírech použít pouze k lovu jiných než lososovitých ryb, a to pouze na nástrahu rostlinného původu. Všechny lososovité ryby ulovené tímto způsobem musejí být bez prodlení a s maximální šetrností vráceny zpět do rybářského revíru, v němž byly uloveny. Při lovu zachovávají osoby provádějící lov mezi sebou vzdálenost nejméně 3 m, pokud se nedohodnou jinak.

6. Zapisování ulovených ryb v pstruhovém rybářském revíru

- a) Přisvojené ryby osoba provádějící lov zapisuje nesmazatelným způsobem do oddílu II povolenky k lovu ryb (Evidence docházky a úlovků), kde uvede datum, číslo revíru, druh ryby, její délku a hmotnost. Přisvojené druhy ryb zde vyjmenované – *lipan podhorní*, *pstruh obecný*, *pstruh duhový*, *siven americký*, *hlavatka obecná*, *kapr obecný* a *amur bílý* – zapisuje osoba provádějící lov bezprostředně po jejich ulovení. Ostatní druhy ryb zapisuje po skončení nebo přerušení lovu před odchodem od vody.
- b) Každá jedna prisvojená zde uvedená ryba *lipan podhorní*, *pstruh obecný*, *pstruh duhový*, *siven americký*, *hlavatka obecná*, *kapr obecný* a *amur bílý* musí být zapsána zvlášť na jeden samostatný řádek v oddílu II povolenky k lovu ryb (Evidence docházky a úlovků).
- c) U prisvojených ryb, které mají stanovenou nejmenší lovnou míru, je osoba provádějící lov povinna zapsat zvlášť pro každou jednotlivě délku a hmotnost.

7. Přehled jednotlivých druhů ryb, včetně způsobu jejich ochrany a zápisu do oddílu II povolenky k lovu ryb (Evidence docházky a úlovků), na pstruhových rybářských revírech

- a) V pstruhovém rybářském revíru si může osoba provádějící lov prisvojit v jednom dnu, i když loví na více rybářských revírech, nejvýše tři kusy lososovitých druhů ryb (*pstruh obecný*, *pstruh duhový*, *siven americký*, *lipan podhorní*, *hlavatka obecná*). Přisvojením si povoleného množství uvedených druhů ryb denní lov končí. Síh maréna a síh peled se nepovažují v úlovcích za ryby lososovité.
- b) Osoba provádějící lov si smí v jednom kalendářním dni ponechat v povoleném limitu pouze jednu lososovitou rybu, jejíž celková délka přesáhla 45 cm.
- c) Za rybu lososovitou se v úlovcích dle § 2 odstavce 1 vyhlášky č. 197/2004 Sb. považuje i lipan podhorní (*Thymallus thymallus*).

- d) Osoba provádějící lov si z nedravých druhů ryb v jednom dni může přisvojit nejvýše 7 kg bez ohledu na to, v kolika revírech a s kolika povolenkami v příslušném dni lovila. Byla-li si osobou provádějící lov přisvojena ryba, kterou celková hmotnost úlovku přesáhla 7 kg, končí jejím přisvojením denní lov. V denním úlovku smí být nejvýše dva kapři.
- e) Délka ryby se měří od vrcholu rypce po konec nejdelších paprsků ocasní ploutve.

Druh	Nejmenší lovná míra	Doba hájení	Zapsání úlovku	Přisvojení úlovku
Amur bílý	50 cm	není stanovena	bezprostředně po ulovení	do 7 kg
Hlavitka obecná	65 cm	1. 1. – 30. 9.	bezprostředně po ulovení	3 ks (do 7 kg)
Jelec jesen	25 cm	16.3. – 15.6.	*	do 7 kg
Jeseter malý	30 cm	16. 3. – 15. 6.	*	do 7 kg
Jeseteři – ostatní druhy	nemají	16. 3. – 15. 6.	*	do 7 kg
Kapr obecný	40 cm	není stanovena	bezprostředně po ulovení	2 ks (do 7 kg)
Karas stříbřitý	nemá	není stanovena	*	–
Lín obecný	20 cm	není stanovena	*	4 ks (do 7 kg)
Lipán podhorní	40 cm	1. 12. – 15. 6.	bezprostředně po ulovení	3 ks (do 7 kg)
Mník jednovoušý	30 cm	1.1. – 15.3.	každého uloveného zapsat bezprostředně po ulovení, puštěného mníka zpět do revíru zakroužkovat délku	2 ks (do 7 kg)
Ostroretka stěhovavá	30 cm	16. 3. – 15. 6.	*	do 7 kg
Podoustev říční	25 cm	16. 3. – 15. 6.	*	do 7 kg
Pstruh duhový Siven americký	25 cm	není stanovena	bezprostředně po ulovení	3 ks (do 7 kg)

Druh	Nejmenší lovná míra	Doba hájení	Zapsání úlovku	Přisvojení úlovku
Pstruh obecný	25 cm	1. 9. – 15. 4.	bezprostředně po ulovení	3 ks (do 7 kg)
Sumeček americký	nemá	není stanovena	*	–
Úhoř říční	50 cm	1. 9. – 30. 11.	*	do 7 kg
Blatňák tmavý, cejni a cejnek (kromě cejna perleťového), hlavačka mramorovaná, hořavka duhová, hrouzci (kromě hrouzka Kesslerova), ježdík obecný, koljuška tříostná, mřenka mramorovaná, okounek pstruhový, ouklej obecná, perlín ostrobřichý, plotice obecná, síhové - všechny druhy, slunka, tolstolobik bílý, tolstolobec pestrý.	nemá	není stanovena	*	do 7 kg
Bolen dravý Candát obecný Jelec tloušť Okoun říční Sumec velký Štika obecná	nemá	nevracet zpět do revíru	*	neomezeně
Cejn perleťový, drsci - všechny druhy, hrouzek Kesslerův, ježdík žlutý, kapr obecný sazan, losos obecný, mihule - všechny druhy, ostrucha křivočará, ouklejka pruhovaná, parma obecná, piskoř pruhovaný, plotice lesklá dunajská, sekavci - všechny druhy, střevle potoční, vranky - všechny druhy.	zákaz lovu	celoročně	-	0 ks
Za ohrožené druhy jsou dle § 14, vyhlášky č. 395/1992 Sb., přílohy číslo III považováni: rak bahenní, rak říční, rak kamenáč, perlorodka říční, škeble rybníčná, velevrub malířský, všechny druhy obojživelníků, plazů a jejich lov je celoročně zakázán.				
Slunečnice pestrá Střevlička východní Hlavačkovec Glenův Sumeček černý	nemá	nevracet zpět do revíru	*	-

* V případě přisvojení tohoto druhu ryby zapisuje osoba provádějící lov bezprostředně po ulovení pouze druh ryby; počet kusů a celkovou hmotnost zapisuje po skončení nebo přerušení lovu před odchodem od vody.

III. Závazná ustanovení platná na všech revírech sdružených do Společného rybolovu a hospodaření a pro všechny povolenky Českého rybářského svazu, z. s., Jihočeského územního svazu

- 1) Na jednu roční MP povolenku (územní, celosvazovou i celorepublikovou) je držitel oprávněn si ponechat maximálně 50 kusů kapra, štika, candáta, bolena, sumce nebo jejich kombinace. V případě, že držitel povolenky vyčerpá tento limit, je oprávněn si zakoupit další povolenku.
- 2) Počet ponechaných dravců (štika, candát) je omezen na všech mimopstruhových revírech JČÚS na 20 ks ročně na 1 povolenku.
- 3) Maximální počet ponechaných lososovitých ryb na jednu roční P povolenku (územní, celosvazovou i celorepublikovou) je stanoven na 50 ks. V případě, že držitel povolenky vyčerpá tento limit, je oprávněn si zakoupit další povolenku.
- 4) Pro konání vnitrostátních soutěží a závodů v lovu ryb udicí a mezinárodního mistrovství ČR (ve všech disciplínách LRU – plavaná, feeder, lov muškařením, přívlač a položená), které jsou zajišťované Sportovním odborem LRU při Radě ČRS a příslušnými územními Sportovními odbory LRU, platí ustanovení mezinárodního závodního řádu F. I. P. S. e. d. v platném znění pro daný rok, který je upravený na podmínky pořádání soutěží a závodů v České republice. Pro případy konání mezinárodních závodů na úrovni mistrovství světa či mistrovství Evropy platí ustanovení závodního řádu F. I. P. S. e. d. v platném a plném znění pro daný rok s případnými drobnými úpravami, které musí být pořadatelem akce uvedeny v oficiálních propozicích daného závodu.
- 5) Uživatel rybářského revíru, rybářský hospodář a jeho zástupce, držitel povolenky k lovu ryb a rybářská stráž mohou při výkonu rybářského práva vstupovat na pobřežní pozemky, pokud na ně není vstup zakázán z důvodu obecného zájmu; jsou však povinni nahradit škodu, kterou při tom způsobí.
- 6) Uživatel revíru může hájit revír nebo jeho část až po dobu 14 dnů z důvodu vysazení ryb do revíru, anebo po dobu nezbytně nutnou z následujících důvodů:
 - v době nepříznivých podmínek,
 - v případě úhynu ryb,

- v dalších odůvodněných případech souvisejících s hospodařením na rybářském revíru,
- během pořádání rybářských závodů,
- během tréninku závodníků při přípravě na rybářské závody.

Tuto skutečnost vyznačí uživatel revíru na přístupových cestách cedulemi vždy nejméně pět dnů před začátkem vlastního hájení.

- 7) Povolenku k lovu ryb pro dané rybářské revíry vydávají uživatelé rybářských revírů zpravidla za úplatu. V povolenke k lovu ryb uživatel rybářského revíru označí držitele rybářského lístku, popřípadě stanoví bližší podmínky výkonu rybářského práva.
- 8) Pořádání závodů se řídí příslušnou směrnicí Českého rybářského svazu, z. s., Jihočeského územního svazu.

SOUPIS PSTRUHOVÝCH REVÍRŮ

423 001 BEZDREVSKÝ POTOK 3 – MO Netolice 14 km 2 ha

GPS Z: 49°2'21.053"N, 14°11'42.038"E, K: 48°59'52.923"N, 14°10'8.033"E
Přítok Vltavy. Od soutoku Bezdrevského potoka s Třebanickým potokem až k silničnímu mostu Lhenice – Horní Chrášťany (České Budějovice) a spodní úsek Třebanického potoka (mimo rybníky Malý Hrbovský a Podroužek) až k Třebanické nádrži (která do revíru nepatří). Od silničního mostu u Lhenic až k pramenům je CHRO, Třebanický potok nad Třebanickou nádrží a Mastnice jsou CHRO – lov ryb zakázán.

423 002 BĚLÁ 1 P – MO Pelhřimov 12 km 3,4 ha

GPS Z: 49°24'47.255"N, 15°13'28.783"E, K: 49°20'2.428"N, 15°15'29.679"E
Přítok Hejlovky – Želivky. Od vtoku do nádrže Kulíků rybník v k. ú. Pelhřimov až k mostu silnice Janovice–Rohovka. Pramenná část Bělé a Nemojovský potok jsou CHRO – lov ryb zakázán. Rybník Mlýnský v k. ú. Rynárec do revíru nepatří. Jelec jesen a mník jednovousý jsou celoročně hájeni.

423 004 BLANICE VODŇANSKÁ 5 – MO Husinec 4 km 3 ha

Přítok Otavy. Od jezu Mauricova mlýna v k. ú. Těšovice až k tělesu ÚN Husinec. **Celý revír je chovný – lov ryb udicí zakázán.**

423 006 BLANICE VODŇANSKÁ 7 – MO Husinec 20 km 12 ha

GPS Z: 49°1'57.793"N, 13°58'27.114"E, K: 48°55'39.559"N, 13°58'11.523"E
Přítok Otavy. Od konce maximálního vzduť ÚN Husinec v místech pod dětským táborem (Rechle) až k železničnímu mostu zastávky Spálenec. Zde začíná CHRO, kde je zakázán lov ryb. Od Blanického mlýna k zastávce ČD Spálenec platí zákaz vstupu do vody (brodění).

423 008 BOLÍKOVSKÝ POTOK 1 P – MO Dačice 8 km 2 ha

GPS Z: 49°1'35.043"N, 15°24'2.733"E, K: 49°3'59.675"N, 15°19'45.125"E
Přítok Moravské Dyje. Od ústí do Cizkrajovské nádrže až k rybníku U Pily v Českém Rudolci. Do revíru patří Slavonický potok (GPS Z: 48°59'4.471"N, 15°21'51.208"E, K: 49°0'26.77"N, 15°19'43.893"E).

423 066 BOLÍKOVSKÝ POTOK 2 P MO Dačice 0,18 ha

GPS Z: 49°2'13.166"N, 15°22'22.695"E, K: 49°2'18.509"N, 15°22'11.533"E
Uživatelem revíru je MO Dačice.

Přítok Moravské Dyje. Rybářský revír tvoří náhon na MVE v k. ú. Dolní Bořilov, včetně umělé vodní nádrže nad Nedorostovým mlýnem a odtokové stoky. Jelec jesen a mník jednovousý jsou celoročně hájeni.

423 007 BRLOŽSKÝ POTOK 1 – MO Křemže 22,5 km 10 ha

GPS Z: 48°53'23.263"N, 14°20'57.731"E, K: 48°54'35.088"N, 14°8'20.823"E
Přítok Vltavy. Od ústí do Vltavy u Třísova až k hrázi Ktišské nádrže, včetně nádrže u Dívčího Kamene (GPS 48°53'22.333"N, 14°21'6.534"E) – 0,5 ha. Lov na plavanou a položenou je povolen pouze na nádrži Dívčí Kámen, a to pouze od 1. 7. do 31. 8. (včetně). V obci Brloh je zákaz lovu ryb v úseku cca 150 m – vyznačeno tabulemi. Dále je zákaz rybolovu nad obcí Brloh, a to od mostku pily v Brlohu až k hrázi Ktišské nádrže.

423 009 ČERNÁ 1 – MO ČRS České Budějovice 2 21,5 km 6 ha

GPS Z: 48°44'26.645"N, 14°33'27.572"E, K: 48°41'37.909"N, 14°40'6.355"E
Přítok Malše – Vltavy. Od ústí do Malše pod Kaplicí až k mostu přes řeku v obci Černé Údolí včetně rybníka v Benešově nad Černou – 0,5 ha – zákaz používání krmítek. Veškeré přítoky včetně Mlýnského potoka jsou chovné – lov ryb zakázán. Úsek řeky od tělesa hráze nádrže Soběnov v k. ú. Blansko až k výpusti z elektrárny EON je chovný – lov ryb zakázán. Nádrž Soběnov tvoří samostatný revír.

423 010 ČERNÁ 2 – MO České Budějovice 2 4,2 ha

Rybářský revír tvoří nádrž:

Soběnov	v k. ú. Blansko	4,2 ha
(GPS 48°44'26.755"N, 14°33'29.052"E)		

Zákaz lovu ryb z oploceného pozemku EON a náhonu na MVE, vyznačeno tabulemi. Obvodová stoka nádrže Soběnov je součástí revíru. Zákaz používání krmítek.

423 502 ČERNÁ 3 – MO České Budějovice 2 2 km 1 ha

Přítok Malše, Vltavy. Od mostu přes řeku v obci Černé Údolí až k pramenům.
Celý revír je CHRO, zákaz rybolovu.

423 012 ČERNOVICKÝ POTOK 3 – MO Kamenice nad Lipou 21,5 km 7 ha

GPS Z: 49°17'58.084"N, 14°50'32.912"E, K: 49°22'42.349"N, 14°59'24.192"E
Přítok Lužnice. Od vtoku do rybníka Zámecký v k. ú. Budislav až po hráz rybníka Váberov. Jelec jesen a mník jednovousý jsou celoročně hájeni. Od ústí do rybníka Váberov až k pramenům, včetně přítoků, je potok chovný – lov ryb zakázán.

423 016 DRAČICE 1 – MO Nová Bystřice 18,2 km 5 ha

GPS Z: 48°54'49.803"N, 14°53'42.305"E, K: 49°1'46.481"N, 15°8'36.060"E

Od soutoku s Lužnicí až k hrázi rybníka Osika v k. ú. Albeř, kromě úseku protékajícího Rakouskem. Jelec jesen a mník jednovoušý jsou celoročně hájeni. V prostoru přírodní rezervace DRAČICE platí zákaz lovu ryb (rozhodnutí CHKO Třeboňsko, č. j. 2885-98-412) s výjimkou úseku od ocelové lávky u bývalého lomu nad obcí Františkov až po okraj bývalé střelnice – označeno cedulí CHKO Třeboňsko (rozhodnutí CHKO Třeboňsko, č. j. 01586/TR/2008).

Rybníky Mnišský, a Novobystřický do revíru nepatří.

423 014 HAMERSKÝ POTOK 1 P – MO Jindřichův Hradec 10 km 6 ha

GPS Z: 49°8'55.689"N, 15°2'29.111"E, K: 49°8'36.952"N, 15°7'11.934"E

Přítok Nežárky. Od železničního mostu Jitka v Otíně až k hrázi Ratmírovského rybníka. Zákaz lovu ryb v úseku od jezu továrny Jitka Otín až k železničnímu mostu Jitka v Otíně. Lov ryb povolen v náhonu nad MVE Oldříš 1, v přilehlém rybníčku a v odvodním kanále odvádějícím vodu z MVE zpět do Hamerského potoka.

423 015 HEJLOVKA 1 P – MO Pelhřimov 21 km 6,5 ha

GPS Z: 49°28'48.000"N, 15°14'45.900"E, K: 49°24'10.278"N, 15°9'44.652"E

Přítok Želivky – Sázavy. Od tělesa jezu Prokopova (Svárovského) mlýna v k. ú. Kojčice až k hrázi nádrže Hejlov v k. ú. Částkovice, Novocerekevský potok až k rybníku Dolní mlýn v k. ú. Cerekev (GPS 49°25'2.838"N, 15°7'15.722"E). Jelec jesen a mník jednovoušý jsou celoročně hájeni. Novocerekevský potok až po rybník Obecní v k. ú. Nová Cerekev je CHRO.

423 024 CHOTOVINSKÝ POTOK 1 – MO Kloužovice 15 km 4 ha

GPS Z: 49°24'44.461"N, 14°45'38.324"E, K: 49°28'0.795"N, 14°43'56.184"E

Přítok Lužnice. Od obou mýstků ve Stříbrných Hutích až k hrázi Podolského rybníka (k. ú. Podolí). Všechny přítoky a pramenná část jsou CHRO – lov ryb zakázán. Rybník Podhradský (Zámecký) v k. ú. Chýnov do revíru nepatří.

423 017 CHVALŠINSKÝ POTOK 1 – MO Český Krumlov 25 km 6 ha

GPS Z: 48°48'53.816"N, 14°19'5.491"E, K: 48°51'5.032"N, 14°12'28.666"E

Přítok Vltavy. Od vtoku do Vltavy v Českém Krumlově až po silniční most ve Chvalšínách. Do revíru nepatří potok Kájovský, který tvoří

samostatný revír. Pramenná oblast a všechny přítoky jsou CHRO – lov ryb zakázán.

423 018 JÍLECKÝ POTOK 1 –

MO České Budějovice 1

13 km 3 ha

GPS Z: 48°50'4.183"N, 14°22'6.219"E, K: 48°44'42.742"N, 14°23'52.646"E
Přítok Vltavy. Od ústí do Vltavy až k pramenům, t. j. k pramenům potoků Jíleckého, Zubčického a Mirkovického.

Zákaz lovu ryb na Jíleckém potoku od silničního mostu pod obcí Mirkovice (GPS 48°48'42.309"N, 14°23'38.253"E) až k pramenům. Zákaz lovu ryb na Mirkovickém potoku. Zákaz lovu ryb na Zubčickém potoku od silničního mostu silnice Český Krumlov – Kaplice-nádraží (GPS 48°46'52.727"N, 14°25'51.235"E) až k pramenům.

423 019 KÁJOVSKÝ POTOK 1 – MO Český Krumlov

19 km 4 ha

GPS Z: 48°49'5.054"N, 14°16'5.848"E, K: 48°47'22.484"N, 14°14'27.573"E
Přítok Chvalšinského potoka – Vltavy. Od vtoku do Chvalšinského potoka u Kladné až po silniční mostek v Mezipotočí. Všechny přítoky a hlavní tok od silničního mostu pod obcí Hořice jsou CHRO – lov ryb zakázán. Chovný úsek je dále od silničního mostu v Mezipotočí k silničnímu mostu v Hořicích.

423 021 KAMENIČKA 2 P – MO Kamenice nad Lipou

9 km 2 ha

GPS Z: 49°15'41.17"N, 15°4'41.335"E, K: 49°18'11.437"N, 15°4'48.802"E
Přítok Nežárky – Lužnice. Od jezu Vrzákova mlýna nad obcí Žďár až k rybníku Zámecký. Všechny přítoky a pramenná část nad rybníkem Kalich a Zámecký jsou chovné – lov ryb zakázán. Rybníky Zámecký, Dvouhrázný a Pecovský do revíru nepatří. Jelec jesen a mník jednovousý jsou celoročně hájeni.

423 061 KOŠIŇSKÝ POTOK – MO Tábor

6 km 2 ha

Přítok Lužnice. Od ústí do Lužnice GPS 49°24'58.208"N, 14°39'23.464"E až k můstku komunikace Jordánská ul., k. ú. Tábor GPS 49°24'58.208"N, 14°39'23.464"E, dále od můstku komunikace Jordánská ul., k. ú. Tábor až k vodopádu pod Jordánem (chovný úsek – zákaz lovu ryb). Dále od mlýna Lapáček v k. ú. Liderovice (GPS 49°28'27.259"N, 14°39'7.351"E) až k hrázi rybníka Žabinec nad obcí Moravec (GPS 49°29'42.565"N, 14°37'59.952"E). K revíru patří potok Černý od soutoku s Košínským potokem až ke hrázi rybníka Černý v Sudoměřicích (chovný úsek – zákaz lovu ryb). Rybníky

Žabinec a Černý do revíru nepatří. Ostatní přítoky Košínského potoka a úsek od soutoku s potokem Černým až k pramenům jsou chovné, zákaz lovu ryb.

423 025 LOMNICE 2 P – MO Blatná 20 km 3 ha

Přítok Otavy. Revír tvoří Smolivecký potok (Lomnice), (GPS Z: 49°29'50.292"N, 13°45'9.96"E, K: 49°32'14.039"N, 13°43'57.089"E) od stávek obvodové stoky rybníka Divák v k. ú. Zámlyní až k pramenům a Závišínský potok (GPS Z: 49°30'14.721"N, 13°50'30.434"E, K: 49°31'39.55"N, 13°49'40.946"E) od ústí rybníka Luh v k. ú. Újezdec až k pramenům. Všechny přítoky a hlavní tok Smoliveckého potoka od silničního mostu silnice Radošice – Starý Smolivec až k pramenům a Závišínský potok od mostu silnice Hvozďany–Leletice až k pramenům jsou CHRO – zákaz lovu. Jelec jesen a mník jednovousý jsou celoročně hájeni.

423 054 LUŽNICE 12 – MO České Velenice 2 km 2 ha

GPS Z: 48°45'40.811"N, 14°57'37.379"E, K: 48°46'20.226"N, 14°58'46.114"E
Přítok Vltavy. Od čistírny odpadních vod u hraničního přechodu v Českých Velenicích až ke státní hranici. Jelec jesen a mník jednovousý jsou celoročně hájeni.

423 027 MALŠE 3 P – MO Velešín 3,2 km 3 ha

GPS Z: 48°47'29.704"N, 14°29'53.875"E, K: 48°47'7.09"N, 14°31'0.165"E
Přítok Vltavy. Od larsenového jezu u bývalého Caisova mlýna v k. ú. Výheň až Plachova jezu v k. ú. Malče pod dětským tábořem.

423 028 MALŠE 4 P – MO Kaplice 12,3 km 9 ha

GPS Z: 48°47'7.058"N, 14°31'0.263"E, K: 48°43'31.955"N, 14°30'11.294"E
Přítok Vltavy. Od Plachova jezu v k. ú. Malče pod dětským tábořem až k tělesu jezu Na Trkačích (zde odbočuje náhon na Pstruhařství Kaplice).

423 031 MALŠE 5 P – MO Kaplice 20 km 10 ha

GPS Z: 48°43'31.856"N, 14°30'11.001"E, K: 48°36'52.553"N, 14°32'24.285"E
Přítok Vltavy. Od jezu Na Trkačích (zde odbočuje náhon na Pstruhařství Kaplice) až k jezu MVE Cetviny. Do revíru nepatří náhon na Pstruhařství Kaplice. V úseku od jezu Gurhof (odběr pitné vody nad Dolním Dvořištěm) až po MVE Cetviny je zákaz brodění (ochrana populace perlorodky). Jelec jesen a mník jednovousý jsou celoročně hájeni.

423 022 MALŠE 7 P – MO Velešín

2,2 ha

Revír tvoří:

nádrž Besednice v k. ú. Malče
(GPS 48°47'5.037"N, 14°31'22.324"E)

Zákaz lovu ryb z odběrové lávky a z vypustního zařízení, lov z hráze povolen. Na revíru je povolen pouze lov muškařením a dále lov přívlačí s nástrahou minimálně 14 cm dlouhou. Lov ryb z plavidel povolen. Minimální míra pstruha obecného je stanovena na 30 cm. Přítok a odtok z nádrže jsou chovné – lov ryb zakázán. Zákaz vnaďení.

423 029 MARTINICKÝ POTOK 1 P – MO Humpolec

15 km 5 ha

GPS Z: 49°34'52.928"N, 15°12'22.361"E, K: 49°34'41.869"N, 15°6'56.934"E

Přítok Želivky. Od mostu silnice Senožaty–Hroznětice až k hrázi Martinického rybníka, který do revíru nepatří. Do revíru nepatří ani Mlýnský rybník v k. ú. Onšov. Všechny přítoky jsou CHRO – lov ryb zakázán. Jelec jesen a mník jednovousý jsou celoročně hájeni.

423 030 MARTINICKÝ POTOK 2 P – MO Těchobuz

10 km 2 ha

GPS Z: 49°34'56.684"N, 15°6'40.41"E, K: 49°34'49.8"N, 14°59'35.175"E

Přítok Želivky. Od tabulí označujících ukončení Martinického rybníka až k rybníku Hronský (Rybářství Tábor). Jelec jesen a mník jednovousý jsou celoročně hájeni. Všechny přítoky jsou chovné – lov ryb zakázán.

423 032 NEŽÁRKA 5 – MO Jindřichův Hradec

7,5 km 2 ha

GPS Z: 49°9'56.785"N, 15°19.507"E, K: 49°11'14.753"N, 15°3'53.832"E

Přítok Lužnice. Od jezu v Dolním Skrýchově až k soutoku Kamenice s Žirovničkou v Jarošově nad Nežárkou. V úseku od jezu v Dolním Skrýchově po kamenný silniční most v Rodvínově je povolen pouze lov muškařením s klasickou muškařskou výbavou skládající se z muškařského prutu, muškařského navijáku a muškařské šňůry s návazcem.

423 033 NOVOSEDELSKÝ POTOK 1 – MO Strakonice

17 km 1 ha

GPS Z: 49°16'7.486"N, 13°50'0.15"E, K: 49°13'26.76"N, 13°45'26.438"E

Přítok Otavy. Od vtoku do Otavy v Katovicích až k mostu mezi obcemi Tažovice a Zvotoky. Horní úsek potoka od jezu Šebelovského mlýna (GPS 49°14'38.909"N, 13°45'35.798"E) a všechny přítoky včetně Mačického potoka jsou CHRO - lov ryb zakázán. Jelec jesen a mník jednovousý jsou celoročně hájeni.

423 034 PEKLOVSKÝ POTOK – MO Volyňě **10 km 2 ha**
 Přítok Volyňky, Otavy. Od vtoku do Volyňky v Neměticích až k pramenům. Nádrž Pelich do revíru nepatří. **Celý revír je chovný – lov ryb udicí zakázán.**

423 500 POHOŘSKÝ POTOK 1 – MO Kaplice **22 km 5 ha**
 Přítok Černé, Malše, Vltavy. Od ústí do Černé (Švarcavy) jižně od Dluhoště až k pramenům – k revíru patří i pramenná část řeky Lužnice. Vodní nádrž v povodí revíru do revíru nepatří, tvoří samostatný revír. **Celý revír je chovný – lov ryb udicí zakázán.**

423 005 PSTRUHOVEC – MO Jindřichův Hradec **9,15 km 2,5 ha**
 Rybářský revír tvoří vodní tok Pstruhovec od hráze VD Landštejn ř. km 9,150 až ke státní hranici s Rakouskem ř. km 0, včetně přítoků. **Celý revír je chráněnou rybí oblastí – lov ryb udicí zakázán.**

423 056 SMUTNÁ 2 P – MO Sepekov **12 km 4 ha**
 GPS Z: 49°26'19.677"N, 14°26'31.433"E, K: 49°29'23.622"N, 14°31'44.354"E
 Přítok Lužnice. Od železničního mostu pod obcí Božetice až k pramenům. Přítoky jsou chovné – lov ryb zakázán.

423 035 SPŮTKA 1 – MO Vimperk **13 km 6 ha**
 GPS Z: 49°5'55.965"N, 13°48'25.534"E, K: 49°6'33.962"N, 13°42'28.47"E
 Přítok Volyňky – Otavy. Od ústí do Volyňky u Bohumilic až k mostku v k. ú. Stachy a druhé rameno (Horský potok) až k hrázi Úbislavského rybníka, který do revíru nepatří. Součástí revíru jsou všechny přítoky na povodí, které jsou součástí CHRO – lov ryb zakázán, včetně úseku Spůtky od soutoku s Úbislavským (Horským) potokem v k. ú. Čábuze až k horní hranici revíru. Míra pstruha obecného zvýšena na 30 cm.

423 036 STROPNICE 3 P – MO Nové Hradky **19,5 km 6 ha**
 GPS Z: 48°49'40.474"N, 14°47'30.243"E, K: 48°42'33.778"N, 14°45'25.9"E
 Přítok Malše. Od jezů Tomkova mlýna pod obcí Byňov až ke státní hranici, včetně přítoku Veverský potok až k hrázi Zevlova rybníka v k. ú. Nové Hradky (GPS 48°46'52.259"N, 14°47'27.019"E). Nádrž Humenice (GPS 48°46'26.856"N, 14°44'32.753"E) o rozloze 3,8 ha je součástí revíru. Zákaz lovu ryb z hráze ve vzdálenosti 100 m od hrázového tělesa vodního díla – vyznačeno tabulemi. Na nádrži Humenice je povolen lov z belly boatu.

423 037 SVINENSKÝ POTOK 1 – MO Trhové Sviny 33 km 9,7 ha

GPS Z: 48°52'19.297"N, 14°32'22.239"E, K: 48°44'27.273"N, 14°40'12.488"E
 Přítok Stropnice – Malše. Od ústí do Stropnice u Komářic až k pramenům, včetně Dluhoštského potoka (GPS Z: 48°50'20.172"N, 14°36'52.407"E, K: 48°44'18.23"N, 14°38'48.061"E). Keblanský potok je CHRO – lov ryb zakázán. Nádrž Čertovka a Hartunkov do revíru nepatří.

Součástí revíru jsou nádrže:

Dobrkovská Lhotka	v k. ú. Dobrkovská Lhotka	2 ha
(GPS 48°47'24.935"N, 14°35'53.389"E)		
Žumberk	v k.ú. Žumberk	2,7 ha
(GPS 48°47'41.451"N, 14°40'56.729"E)		

Na nádrži Žumberk je lov ryb na položenou a plavanou povolen pouze v období 16. 6.–15. 9. (včetně).

423 038 TRNÁVKA 1 P – MO Želiv 10 km 3 ha

GPS Z: 49°31'14.13"N, 15°10'1.25"E, K: 49°31'29.371"N, 15°7'50.451"E
 Přítok Želivky – Vltavy. Od jezu Skálova (Červeného) mlýna v k. ú. Červená Řečice až k jezu v Arnešovicích. Jelec jesen a mník jednovousý jsou celoročně hájeni.

423 023 TUROVECKÝ POTOK 1 P – MO Kloužovice 16 km 6 ha

GPS Z: 49°22'36.56"N, 14°46'13.934"E, K: 49°23'28.637"N, 14°50'40.488"E
 Přítok Lužnice. Od vtoku do Turoveckého rybníka až k hrázi rybníka Naděje v k. ú. Hroby. Pramenná část od vtoku do rybníka Naděje a všechny přítoky včetně potoka Lejčkovského jsou CHRO – lov ryb zakázán.

423 053 VÁPOVKA 1 P – MO Dačice 10 km 5 ha

GPS Z: 49°4'45.093"N, 15°26'23.945"E K: 49°6'57.542"N, 15°31'45.372"E
 Přítok Dyje. Od ústí do Dyje v Dačicích až k hornímu mlýnu v Jersicích.

423 055 VLTAVA 25 – v péči JčÚS 19 km 57 ha

GPS Z: 48°55'1.631"N, 14°25'28.555"E, K: 48°51'5.282"N, 14°21'58.163"E
 Od jezu mlýna ve Březí až k jezu ve Zlaté Koruně. Přítoky a Brložský potok do revíru nepatří. V úseku mezi mostem a jezem ve Zlaté Koruně je zákaz lovu ryb od 16. 4. do 15. 6. (včetně) – chovný úsek. K revíru patří spodní část Mlýnské stoky od silničního můstku ve Zlaté Koruně. Míra pstruha obecného zvýšena na 30 cm. Jelec jesen a mník jednovousý jsou celoročně hájeni.

423 040 VLTAVA 27 – MO Český Krumlov 15,5 km 40 ha

GPS Z: 48°44'13.08"N, 14°19'38.495"E, K: 48°39'17.97"N, 14°21'54.358"E

Od nového silničního mostu nad chatovou kolonií u Hašlovic až k jezu v Rožmberku nad Vltavou. Všechny přítoky jsou CHRO – zákaz lovu ryb. Nejmenší lovná míra pstruha obecného zvýšena na 45 cm. V úseku od Bílého mostu nad kempem v Rožmberku nad Vltavou až k jezu v Rožmberku nad Vltavou je možno lovit muškařením s klasickou muškařskou výbavou skládající se z muškařského prutu, muškařského navijáku, muškařské šňůry a návazce a v období od 16. 4. do 30. 9. musí být všechny ulovené lososovité ryby ihned po ulovení puštěny zpět do vody. To platí i pro ryby, které jsou zaseknuté v tomto úseku a zdolány mimo hranice úseku. Jelec jesen a mník jednovousý jsou celoročně hájeni.

423 041 VLTAVA 28 – MO Vyšší Brod 10,5 km 29 ha

GPS Z: 48°39'18.036"N, 14°21'54.48"E, K: 48°37'33.049"N, 14°18'14.901"E

Od jezu v Rožmberku nad Vltavou až k tělesu hráze vyrovnávací nádrže Lipno II nad Vyším Brodem. V úseku vymezeném zákazovými tabulemi Povodí Vltavy, s. p., pod hrází vyrovnávací nádrže je zákaz lovu ryb. Zákaz lovu ryb je v nátokovém kanálu na MVE v Herbertově. Všechny přítoky, jakož i potoky tekoucí ze Šumavy do Rakouska jsou chovné – lov ryb zakázán. V úseku od jezu u Bílého Mlýna po silniční most ve Vyším Brodě v období od 16. 4. do 30. 9. musí být všechny ulovené lososovité ryby ihned po ulovení puštěny zpět do vody. To platí i pro ryby, které jsou zaseknuté v tomto úseku a zdolány mimo hranice úseku. V úseku od jezu v Herbertově až po jez u Bílého Mlýna ve Vyším Brodě je lov ryb povolen pouze muškařením s klasickou muškařskou výbavou skládající se z muškařského prutu, muškařského navijáku, muškařské šňůry a návazce. Nejmenší lovná míra pstruha obecného je zvýšena na 45 cm. Jelec jesen a mník jednovousý jsou celoročně hájeni.

423 059 VLTAVA 29 P – MO Loučovice 7,1 km 6 ha

GPS Z: 48°38'25.71"N, 14°17'21.814"E, K: 48°37'24.268"N, 14°16'0.996"E

Od tabulí 500 m pod železniční zastávkou Čertova stěna až k hrázi ÚN Lipno I, mimo nadjezí v Loučovicích (od jezu nad dřevěným mostem u správní budovy JIP v Loučovicích až k lávce papíren v Prokopu), které patří do mimopstruhového revíru č. 421 080, Vltava 29. Lov ryb povolen jen v období od zahájení pstruhové sezony do 31. 8. Nejmenší lovná míra pstruha obecného je zvýšena na 30 cm. Jelec jesen a mník jednovousý jsou celoročně hájeni. Všechny přítoky jsou CHRO – zákaz lovu ryb. Na území

NPR Čertova stěna je přístup k řece možný pouze z levého břehu. V úseku nad Loučovicemi od lávky v Prokopu po silniční most pod elektrárnou Lipno (GPS Z: 48°37'18.365"N, 14°14'34.518"E, K: 48°37'59.789"N, 14°14'15.16"E) je možno lovit pouze na zvláštní jednodenní povolenky vydávané MO Loučovice. Výdej povolenek: p. Ginzel, tel.: 724 065 630. V tomto úseku je možné lovit až do 30. 9. Maximální počet vydaných povolenek je 10 na den. Lovit je možno pouze ve středu, v pátek, sobotu a neděli. Lovit je možno pouze muškařením s použitím jedné mušky a pouze způsobem CHYŤ A PUSTĚ. Osoba provádějící lov nesmí mít při sobě muškařský košík ani žádný batoh nebo tašku. V úseku od silničního mostu pod elektrárnou Lipno I po hráz ÚN Lipno je zákaz lovu ryb.

423 042 VLTAVA 33 P – MO Volary **12 km 14 ha**

GPS Z: 48°52'55.785"N, 13°51'53.789"E, K: 48°55'19.586"N, 13°48'22.948"E
Od železničního mostu tratě Volary – Černý Kříž až k jízku pod krytou Rechlí pod Lenorou. Brodění je v dubnu a květnu zakázáno. V úseku od Doberské lávky (GPS 48°53'51.555"N, 13°50'8.392"E) po železniční most tratě Volary – Černý Kříž (GPS 48°52'55.785"N, 13°51'53.789"E) je celoroční zákaz vstupu do vody. V Národním parku Šumava se lze pohybovat jen po vyznačených cestách. Přístup k řece v úseku od železničního přejezdu pod Lenorou až k ústí potoka Olšinky (Na Spálence) nad Soumarským mostem jen z levého břehu. Od Doberské lávky (GPS 48°53'54.225"N, 13°49'59.223"E) po první meandr nad železničním mostem Volary – Černý Kříž (GPS 48°53'11.664"N, 13°51'35.048"E) je přístup jen z pravého břehu. V tomto úseku je v období od 1. 3. do 31. 5. povolen přístup pouze od 11.00 do 18.00 hodin. Dále až k železničnímu mostu je přístup jen z levého břehu. Výstup na opačný břeh je zakázán (pokuta). V ostatních úsecích je přístup k řece z obou břehů. Přístupové trasy a úsek se zákazem brodění jsou přesně zakresleny na mapce u popisu revíru na webových stránkách www.jcus.cz. Míra pstruha obecného zvýšena na 30 cm. Jelec jesen a mník jednovousý jsou celoročně hájeni.

423 043 VLTAVA 34 P – MO Lenora **15,5 km 13 ha**

GPS Z: 48°55'19.585"N, 13°48'22.874"E, K: 48°56'49.361"N, 13°42'53.123"E
Od jízku pod krytou Rechlí pod Lenorou až k můstku přes Vltavu v Polce, včetně náhonu k objektu bývalé sklárny v Lenoře. K revíru patří:

Dolní nádrž (včetně náhonu) v k. ú. Polka

2 ha

V úseku od mostku u Polecké elektrárny až k můstku do Polky (Staré koryto) platí celoroční zákaz lovu ryb. Míra pstruha obecného zvýšena na 30 cm. Jelec jesen a mník jednovousý jsou celoročně hájeni.

423 047 VOLYŇKA 1 – MO Strakonice 8,6 km 12 ha

GPS Z: 49°14'59.246"N, 13°54'5.488"E, K: 49°11'32.957"N, 13°53'26.058"E
Přítok Otavy. Od malého jízku pod silničním mostem ve Strakonících až k jezu mlýna Podhorský v Neměticích nad vtokem Peklovského potoka
GPS Z: 48°37'18.365"N, 14°14'34.518"E, K: 48°37'59.789"N, 14°14'15.16"E.
Míra pstruha obecného zvýšena na 30 cm.

423 048 VOLYŇKA 2 P – MO Volyně 15,2 km 17 ha

GPS Z: 49°11'32.925"N, 13°53'26.083"E, K: 49°6'31.46"N, 13°51'5.344"E
Přítok Otavy. Od jezu mlýna Podhorský v Neměticích nad vtokem Peklovského potoka až k jezu bývalého mlýna Zámečnickova ve Čkyni. Od silničního mostu v obci Nišovice až k jezu nad obcí Nišovice je CHRO – lov ryb zakázán – vyznačeno tabulemi. Pekelský potok je chovný – lov ryb zakázán. Míra pstruha obecného zvýšena na 30 cm.

423 049 VOLYŇKA 3 P – MO Vimperk 15 km 4,8 ha

GPS Z: 49°6'31.491"N, 13°51'5.27"E, K: 49°3'50.421"N, 13°46'58.278"E
Přítok Otavy. Od jezu Zámečnickova mlýna ve Čkyni až k mostku u Hotelu Anna ve Vimperku. Pramenná část revíru a všechny přítoky jsou CHRO – lov ryb zakázán.

423 050 ŽELIVKA 7 (JANKOVSKÝ POTOK) –

MO Humpolec

14 km 4 ha

GPS Z: 49°30'13.707"N, 15°16'37.109"E, K: 49°27'40.157"N, 15°21'46.342"E
Přítok Sázavy. Od jezu Hrobského mlýna v k. ú. Kletečná až ke státní silnici Záchotín–Mysletín. Včetně potoka Hejnického až k Machkovu mlýnu (GPS 49°29'33.467"N, 15°22'59.484"E). Jelec jesen a mník jednovousý jsou celoročně hájeni. Úsek od státní silnice Záchotín–Mysletín až k pramenům je chovný.

423 052 ŽIROVNICKÁ 1 – MO Jindřichův Hradec 10,5 km 8 ha

GPS Z: 49°11'14.607"N, 15°3'54.03"E, K: 49°12'40.957"N, 15°8'12.654"E
Přítok Nežárky. Od soutoku s Kameničkou v Jarošově nad Nežárkou až k jezu knoflíkářské provozovny v Bednářečku.

SEZNAM MÍSTNÍCH ORGANIZACÍ JIHOČESKÉHO ÚZEMNÍHO SVAZU

Poř. číslo	Název MO	Adresa	Kontakt (e-mail, web. stránky)
1.	Bavorov	Náměstí Míru 1 387 73 Bavorov	e-mail: bavorov@mo.jcus.cz www.crsbavorov.cz
2.	Bechyně	U Nádraží 610 391 65 Bechyně	e-mail: bechyne@mo.jcus.cz www.rybaribechyne.cz
3.	Blatná	Nerudova 821 388 01 Blatná	e-mail: blatna@mo.jcus.cz www.mocrsblatna.cz
4.	Borovany	Žižkovo nám. 107 373 12 Borovany	e-mail: borovany@mo.jcus.cz www.crsborovany.eu
5.	České Budějovice 1	Trocnovská 490 370 04 České Budějovice 1	e-mail: budejovice1@mo.jcus.cz www.rybaribc.cz
6.	České Budějovice 2	Lidická tř. 191/1138 370 07 České Budějovice 7	e-mail: budejovice2@mo.jcus.cz www.rybari.pohoda.com
7.	České Budějovice 3	Dobrovodská 717 370 01 České Budějovice 7	e-mail: budejovice3@mo.jcus.cz www.rybsvazcb.cz
8.	České Velenice	Revoluční 228 378 10 České Velenice	e-mail: velenice@mo.jcus.cz
9.	Český Krumlov	Na Ostrově 86 381 01 Český Krumlov	e-mail: krumlov@mo.jcus.cz www.mockrumlov.cz
10.	Čimelice	398 04 Čimelice 51	e-mail: cimelice@mo.jcus.cz www.rybari-cimelice.webnode.cz
11.	Dačice	Na Sádkách 133 380 01 Dačice	e-mail: dacice@mo.jcus.cz www.mocrsdacice.cz
12.	Deštná	Na Zájezku 338 378 25 Deštná	e-mail: destna@mo.jcus.cz
13.	Hluboká nad Vltavou	Mánesova 829 373 41 Hluboká nad Vltavou	e-mail: hluboka@mo.jcus.cz www.mo-hluboka.wz.cz
14.	Horní Planá	Náměstí 2 382 26 Horní Planá	e-mail: horniplana@mo.jcus.cz www.mocrshp.websnadno.cz

Poř. číslo	Název MO	Adresa	Kontakt (e-mail, web. stránky)
15.	Humpolec	Dvorská 271 396 01 Humpolec	e-mail: humpolec@mo.jcus.cz www.rybarihumpolec.cz
16.	Husinec	Mikulášova 149 384 21 Husinec	e-mail: husinec@mo.jcus.cz
17.	Jindřichův Hradec	Schwaigerova 1118 377 01 Jindřichův Hradec	e-mail: jhradec@mo.jcus.cz www.crsjhradec.cz
18.	Jistebnice	Náměstí 1 391 33 Jistebnice	e-mail: jistebnice@mo.jcus.cz
19.	Kaplice	Malšské údolí 273 382 41 Kaplice	e-mail: kaplice@mo.jcus.cz
20.	Kamenice nad Lipou	Na Kariánce 715 394 70 Kamenice nad Lipou	e-mail: kamenice@mo.jcus.cz
21.	Kardašova Řečice	Lomnického 639 378 21 Kardašova Řečice	e-mail: kardasovarecice@mo.jcus.cz
22.	Klouzovice	Chýnov 128 391 55 Chýnov	e-mail: klouzovice@mo.jcus.cz www.moklouzovice.wz.cz
23.	Křemže	Náměstí 35 382 03 Křemže	e-mail: kremze@mo.jcus.cz
24.	Ledenice	Dr. Stejskala 666 373 11 Ledenice	e-mail: ledenice@mo.jcus.cz www.rybari-ledenice.cz
25.	Lenora	384 42 Lenora 36	e-mail: lenora@mo.jcus.cz
26.	Loučovice	382 76 Loučovice 63	e-mail: loucovice@mo.jcus.cz www.crs-moloucovice.wbs.cz
27.	Milevsko	U Stříbrného 1373 399 01 Milevsko	e-mail: milevsko@mo.jcus.cz www.crsmomilevsko.wz.cz
28.	Mirotice	Náměstí Mikoláše Alše 52 398 01 Mirotice	e-mail: mirotice@mo.jcus.cz www.rybari.mirotice.cz
29.	Mirovice	Zámostí 72 398 06 Mirovice	e-mail: mirovice@mo.jcus.cz
30.	Mladá Vožice	Husovo náměstí 182 391 43 Mladá Vožice	e-mail: mladavozice@mo.jcus.cz www.movozice.netstranky.cz

Poř. číslo	Název MO	Adresa	Kontakt (e-mail, web. stránky)
31.	Netolice	Hornická 654 384 11 Netolice	e-mail: netolice@mo.jcus.cz
32.	Nová Bystřice	Vídeňská 306 378 33 Nová Bystřice	e-mail: novabystrice@mo.jcus.cz www.crs.novabystrice.cz
33.	Nová Pec	Láz 44 384 62 Nová Pec	e-mail: novapec@mo.jcus.cz
34.	Nová Včelnice	378 42 Nová Včelnice 42	e-mail: novavcelnice@mo.jcus.cz www.crsnovavcelnice.cz
35.	Nové Hradky	Hradební 399 373 33 Nové Hradky	e-mail: novehrady@mo.jcus.cz www.crsnovehrady.cz
36.	Pelhřimov	U Splavu 1765 393 01 Pelhřimov	e-mail: pelhřimov@mo.jcus.cz www.crs-pe.cz
37.	Písek	Zátavské nábřeží 33 397 01 Písek	e-mail: pisek@mo.jcus.cz www.mocrspisek.cz
38.	Planá nad Lužnicí	ČSLA 410 391 11 Planá nad Lužnicí	e-mail: plananadluznici@mo.jcus.cz www.mo-crs-plna-nad-luznici. webnode.cz
39.	Počátky	Žižkova 589 394 64 Počátky	e-mail: pocatky@mo.jcus.cz www.mocrspocatky.cz
40.	Protivín	Nad Rybníkem 953 398 11 Protivín	e-mail: protivin@mo.jcus.cz www.crsprotivin.cz
41.	Sepekov	398 51 Sepekov 174	e-mail: sepekov@mo.jcus.cz
42.	Soběslav	Na Brousku 865 392 01 Soběslav	e-mail: sobeslav@mo.jcus.cz www.crs sobeslav.cz
43.	Strakonice	Katovická 175 386 01 Strakonice	e-mail: strakonice@mo.jcus.cz www.rybari.strakonice.cz
44.	Strmilov	Brana 51 378 53 Strmilov	e-mail: strmilov@mo.jcus.cz www.crsstrmilov.blogspot.com
45.	Studená	Jiráskova 91 378 56 Studená	e-mail: studena@mo.jcus.cz
46.	Suchdol nad Lužnicí	Vitorazská 779 378 06 Suchdol nad Lužnicí	e-mail: suchdol@mo.jcus.cz www.mocrs-suchdolnadluznici. webnode.cz

Poř. číslo	Název MO	Adresa	Kontakt (e-mail, web. stránky)
47.	Tábor	Pod Tržním nám. 396/12 390 01 Tábor	e-mail: tabor@mo.jcus.cz www.rybari-tabor.cz
48.	Těchobuz	Těchobuz 90 395 01 Pacov	e-mail: techobuz@mo.jcus.cz www.rybar-techobuz.cz
49.	Trhové Sviny	Branka 442 374 01 Trhové Sviny	e-mail: trhovsviny@mo.jcus.cz www.crstrhovsviny.cz
50.	Třeboň	Táboritká 1100 397 01 Třeboň II	e-mail: trebon@mo.jcus.cz www.crstrebon.cz
51.	Týn nad Vltavou	Zadní Podskalí 773 375 01 Týn nad Vltavou	e-mail: tyn@mo.jcus.cz www.rybarityn.estranky.cz
52.	Vešešín	náměstí J. V. Kamarýta 8 382 32 Vešešín	e-mail: velesin@mo.jcus.cz www.rybari-velesin.estranky.cz
53.	Veselí nad Lužnicí	Štěpnice 105 391 81 Veselí nad Lužnicí	e-mail: veseli@mo.jcus.cz www.mocrsveseli.cz
54.	Vimperk	Nad Stadionem 647 385 01 Vimperk	e-mail: vimperk@mo.jcus.cz www.mocrs-vimperk.estranky.cz
55.	Vodňany	V Líse 75 389 01 Vodňany	e-mail: vodnany@mo.jcus.cz
56.	Volary	Budějovická 306 384 51 Volary	e-mail: volary@mo.jcus.cz www.movolary.estranky.cz/
57.	Volyně	U Rybníka 755 387 01 Volyně	e-mail: volyne@mo.jcus.cz www.crsvolyne.8u.cz
58.	Vyšší Brod	Rybářská 431 382 73 Vyšší Brod	e-mail: vyssibrod@mo.jcus.cz
59.	Zliv	Šrámkova 756 373 44 Zliv	e-mail: zliv@mo.jcus.cz www.mocrszliv.estranky.cz
60.	Želiv	394 44 Želiv 320	e-mail: zeliv@mo.jcus.cz www.rybarizeliv.cz
61.	Žirovnice	Palackého 190 394 68 Žirovnice	e-mail: zirovnice@mo.jcus.cz www.crszironvice.wz.cz

SEZNAM MÍSTNÍCH ORGANIZACÍ SAMOSTATNĚ HOSPODAŘÍCÍCH JIHOČESKÉHO ÚZEMNÍHO SVAZU

Poř. číslo	Název MO	Adresa	Kontakt (tel. číslo, e-mail, web. stránky)
1.	Pacov	Malovcova 312 395 01 Pacov	e-mail: pacov@mo.jcus.cz www.crspacov.wz.cz

ČESKÝ RYBÁŘSKÝ SVAZ, z. s.
Západočeský územní svaz
Tovární 281/5, Jižní Předměstí, 301 00 Plzeň
Tel.: 377 223 569, 602 321 168
E-mail: us@crsplzen.cz
www.crsplzen.cz

Západočeský územní svaz

Soupis pstruhových revírů s bližšími podmínkami výkonu rybářského práva

**Bližší podmínky výkonu rybářského práva
na revírech ČRS, z. s., Zpč. ÚS
§ 13 odstavec 10 zákona č. 99/2004 Sb.**

I. Doby hájení některých dalších živočichů

Výjimka k lovu mníka jednovousého a jelce jesena:

V souladu s ust. § 56 odst. 1 zákona č. 114/1992 Sb. byla udělena výjimka ze zákazu stanoveného § 50 odst. 2 zákona č. 114/1992 Sb. k lovu mníka jednovousého a jelce jesena v Plzeňském a Karlovarském kraji s platností do 31. 12. 2030. Na území Karlovarského kraje platí zákaz usmrcování a držení jelce jesena a mníka jednovousého.

II. Osoba provádějící lov je povinna

Do 15 dnů po skončení platnosti povolenky k lovu vracet řádně vyplněný oddíl II povolenky k lovu uživatelé rybářského revíru, který povolenku vydal.

III. Nejmenší lovné míry vybraných druhů ryb

Horní míra kapra obecného (*Cyprinus carpio*) je na mimopstruhových i pstruhových revírech 70 cm. Ulovený kapr nad **70 cm** (včetně) musí být bez prodlení a s maximální šetrností vrácen zpět do rybářského revíru, kde byl uloven.

IV. Lov na pstruhových rybářských revírech

Zákaz používání trojháčků!

Při lovu muškařením je na pstruhových revírech zakázáno používat splávků, dřívce a jiných nosných prvků a používat zátěže umístěné mimo tělíčko mušky. V případě lovu ryb na položenou nebo na plavanou musí být všechny ulovené lososovité ryby vráceny zpět do rybářského revíru.

Rozhodnutími MZe, č. j. 2645/119-179/2000-2220, je na vybraných pstruhových revírech lov na mrtvou rybkou povolen, uvedeno vždy u příslušného revíru.

V. Lov ryb z plavidel

Lov ryb z plavidel, zavážení návnad a nástrah je zakázáno. Revíry nebo jejich části, kde je lov ryb z plavidel, zavážení návnad a nástrah povoleno, určuje uživatel rybářského revíru a v popisu příslušného revíru je uvedeno – lov z plavidel povolen (platí i pro zavážení návnad a nástrah). Osoba provádějící lov z plavidla nesmí mít nastraženou jinou udici mimo plavidlo.

VI. Platnost povolenky

Celoroční územní mimopstruhové i pstruhové povolenky ČRS, z. s., Zpč. ÚS a celosvazové a celorepublikové povolenky opravňují jejich držitele k lovu ryb na revírech ČRS, z. s., Zpč. ÚS až do 10. 1. následujícího roku. Termín odezdání přehledů o úlovcích se tímto opatřením nemění (do 15. 1.).

SOUPIS PSTRUHOVÝCH REVÍRŮ

433 001 ANDĚLICE 1 – MO Kdyně 8 km 1 ha

GPS Z: 49°19'26.34"N, 13°8'49.291"E, K: 49°21'43.035"N, 13°5'50.861"E
Přítok Chodské Úhlavy u Úborska (ř. km 9,4) až k obci Pocínovice a nad obcí Pocínovice (ř. km 3) až po obec Chodská Lhota (ř. km 6). Chráněná rybí oblast: úsek v obci Pocínovice (vyznačen tabulemi) – lov ryb zakázán. Lov na mrtvou rybkou povolen.

433 002 BRADAVA 1 – MO Štáhlavy 28 km 5,4 ha

GPS Z: 49°38'21.805"N, 13°31'30.904"E, K: 49°36'54.09"N, 13°43'27.004"E
Přítok Úslavy. Od vtoku do Úslavy v Nezvěsticích (ř. km 26,1) až k pramenům s výjimkou vodní nádrže Hamr (k. ú. Hořehledy), která do revíru nepatří. Rybník Hvižďalka ve Spáleném Poříčí, kterým potok protéká, není součástí revíru. K revíru patří Kornatický potok od vtoku do Úslavy (ř. km 23,5) až 100 m pod hráz Kornatického rybníka (ř. km 3), GPS 49°39'52.418"N, 13°33'55.810"E. Lov ryb je zakázán v I. ochranném pásmu vodárny Nezvěstice v délce 300 m a na obou březích (GPS Z: 49°37'56.349"N, 13°31'49.047"E, K: 49°37'51.090"N, 13°32'1.470"E) – vyznačeno tabulemi. Všechny přítoky Bradavy 1 a Kornatického potoka jsou chovné – lov ryb zakázán. Lov na mrtvou rybkou povolen.

433 003 BRADLAVA 1 – MO Plánice 8 km 2 ha

GPS Z: 49°25'33.259"N, 13°30'17.568"E, K: 49°23'47.469"N, 13°30'44.473"E
Přítok Mže. Revír tvoří Lovčický potok od mostu v obci Blížanovy (ř. km 6,5) až k pramenům, potok Habartický (GPS Z: 49°24'11.846"N, 13°25'33.316"E, K: 49°24'37.13"N, 13°26'58.989"E) od obce Vítkovice (výpusť rybníka – ř. km 2) až k soutoku s Bradlavou (ř. km 77,8). Do revíru patří chovné potoky Vracovský, Křížovický, Zbyslavský a vlásečnice patřící k těmto potokům, které jsou chovné – lov ryb zakázán. Lov na mrtvou rybkou povolen.

433 006 ČERNÝ POTOK 1 – MO Poběžovice 19 km 2 ha

GPS Z: 49°30'12.59"N, 12°50'46.102"E, K: 49°25'11.104"N, 12°50'46.28"E
Přítok Radbuzy. Od mostu pod Ohnišťovickým rybníkem u obce Ohnišťovice (ř. km 9,3) až k pramenům. Všechny přítoky jsou chovné – lov ryb zakázán. Do revíru nepatří rybník Kamenný v Trhanově a úsek 50 m nad ním. Lov na mrtvou rybkou povolen.

433 010 HAMERSKÝ POTOK 1 – MO Planá **12 km 5 ha**
 GPS Z: 49°48'48.617"N, 12°45'45.537"E, K: 49°52'43.546"N, 12°40'16.864"E
 Přítok Mže. Od ústí do Mže (ř. km 77,7) až k soutoku s Chodovským potokem (ř. km 14). Všechny přítoky jsou chovné – lov ryb zakázán.

433 076 HOŘIMA 1 – MO Stod **12 km 2 ha**
 GPS Z: 49°37'37.397"N, 13°6'33.319"E, K: 49°37'50.065"N, 13°1'57.774"E
 Přítok Radbuzy. Od soutoku s Radbuzou (ř. km 41,3) až k pramenům. Od mostu v Hradišťanech až k pramenům je potok chovný – lov ryb zakázán. Součástí revíru je Nedražický potok (GPS Z: 49°37'42.22"N, 13°4'36.251"E, K: 49°39'23.066"N, 13°2'6.994"E). Ostatní přítoky jsou chovné – lov ryb zakázán. Na revíru je zakázáno brodění. Lov na mrtvou rybkou povolen.

433 011 CHODOVSKÝ POTOK 3 – MO Božičany **22 ha**
 Příklad Ohře. Revír tvoří nádrž:
 Tatrovce v k. ú. Tatrovce 22,00 ha
 (GPS 50°16'37.479"N, 12°41'15.43"E)
 Na nádrži Tatrovce je povolen lov z plavidel.

433 012 CHODSKÁ ÚHLAVA 1 – MO Nýrsko **10 km 5,5 ha**
 GPS Z: 49°19'28.34"N, 13°9'15.153"E, K: 49°16'42.763"N, 13°5'2.974"E
 Příklad Úhlavy. Od vtoku do Úhlavy (ř. km 83,9) až k pramenům.
 K revíru patří:
 propadliny po těžbě zemin v k. ú. Nýrsko 5,5 ha
 (GPS 49°17'43.665"N, 13°7'57.114"E)
 Horní tok Chodské Úhlavy od silničního mostu Uhliště, Svatá Kateřina – státní hranice (ř. km 9,6), přítoky Hadravský potok (ř. km 2,7), Jezvinský potok, Flecký potok (ř. km 8,3), Skelnohušský potok (ř. km Úhlava 84,4) a Rančův potok jsou chovné – lov ryb zakázán.

433 013 JELENKA 1 – MO Klatovy **12 km 1 ha**
 GPS Z: 49°20'47.894"N, 13°12'37.981"E, K: 49°18'42.397"N, 13°14'8.122"E
 Příklad Úhlavy. Od ústí do Úhlavy v Janovicích nad Úhlavou (ř. km 75,9) až k soutoku Stražovského a Městického potoka (ř. km 5,3). Příklad Jelenky, Stražovský a Městický potok jsou chovné – lov ryb zakázán. Lov na mrtvou rybkou povolen.

433 014 KLABAVKA 2 – MO Rokycany**10 km 6 ha**

GPS Z: 49°43'16.393"N, 13°38'9.124"E, K: 49°43'53.261"N, 13°43'54.041"E
 Přítok Berounky. Revír tvoří Klabava (Padrtský potok) od jezu u čistící stanice v Hrádku – Nové Huti (ř. km 23,0) až k mostu u Melmatěje, silnice Dobřív–Strašice (ř. km 32,5). Skořický potok od soutoku s Klabavou (ř. km 27,3) až k jezu u rybníka Cihelák v Mirošově. Další úsek Skořického potoka až k pramenům, potoky Hůrecký a Chejlava (Vydřidušský) jsou chovné – lov ryb zakázán.

433 015 KOSOVÝ POTOK 1 – MO Planá**13 km 7 ha**

GPS Z: 49°47'55.629"N, 12°49'52.876"E, K: 49°54'2.203"N, 12°47'3.061"E
 Přítok Mže. Od ústí do Mže u Záhoří (ř. km 69,8) až k silničnímu mostu v obci Michalovy Hory (ř. km 16,2). Přítoky jsou chovné – lov ryb zakázán.

433 016 KOSOVÝ POTOK 2 – MO Mariánské Lázně**23 km 10 ha**

GPS Z: 49°54'2.823"N, 12°47'3.333"E, K: 49°58'33.365"N, 12°35'43.764"E
 Přítok Mže. Od silničního mostu v Michalových Horách (ř. km 16,2) až k pramenům. Od jezu v Jedlové (ř. km 38,3) až k pramenům a všechny přítoky jsou chovné – lov ryb zakázán. Lov na mrtvou rybkou nad 15 cm je povolen.

433 017 KOUBA POTOK 1 – MO Kdyně**11 km 3 ha**

GPS Z: 49°19'54.726"N, 13°1'41.845"E, K: 49°18'46.113"N, 13°0'10.099"E
 Přítok Dunaje. Všechny potoky a jejich přítoky tekoucí do SRN mezi obcemi Maxov a Sruby. Lov ryb je povolen na potoce Hyršovský od koupaliště v obci Hyršov až po hranice se SRN. Ostatní části revíru jsou chovné – lov ryb zakázán. Lov na mrtvou rybkou povolen.

433 020 KRAPICKÝ (SLATINSKÝ) POTOK 1 –**MO Cheb****15 km 2 ha**

GPS Z: 50°6'24.504"N, 12°23'45.473"E, K: 50°11'16.271"N, 12°12'9.687"E
 Přítok Ohře. Od ústí do Ohře u Tršnic (ř. km 236,0) až k pramenům. Přítoky jsou chovné – lov ryb zakázán.

433 021 KYNŽVARTSKÝ (LIPOLTOVSKÝ) POTOK 1 –**MO Cheb****22 km 4 ha**

GPS Z: 50°5'29.527"N, 12°28'38.369"E, K: 50°1'46.979"N, 12°37'37.41"E
 Přítok Odavy – Ohře. Od vtoku do Odavy pod Jesenickou údolní nádrží (ř. km 2,4) až k pramenům včetně Salajnského potoka (GPS

Z: 50°4'57.98"N, 12°31'2.276"E, K: 50°0'44.412"N, 12°33'16.942"E). Všechny přítoky mimo Salajnského potoka jsou chovné – lov ryb zakázán.

433 022 LIBAVA VELKÁ 1 – MO Kynšperk nad Ohří 8 km 1 ha

GPS Z: 50°8'7.949"N, 12°32'20.184"E, K: 50°6'55.573"N, 12°34'41.03"E

Přítok Ohře. Od ústí do Ohře pod Velkou Libavou (ř. km 216,8) až k pramenům. K revíru patří potok Libava Malá od ústí do Libavy Velké (ř. km 2,4) až k pramenům. Libava Malá a část Libavy Velké od místa 200 metrů nad státní silnicí Cheb–Sokolov jsou chovné – lov ryb zakázán. Lov na mrtvou rybkou povoleno. Na revíru mohou být vyznačena trdliště lipana podhorního (*Thymallus thymallus*). Na vyznačeném trdlišti je zákaz brodění od 16. 4. do 31. 5.

433 023 LIBOCKÝ POTOK 1 – MO Kraslice 9 km 3 ha

GPS Z: 50°7'13.782"N, 12°31'10.712"E, K: 50°11'6.987"N, 12°29'24.37"E

Přítok Ohře. Od ústí do Ohře v Kynšperku nad Ohří (ř. km 219,4) až 100 m před těleso hráze údolní nádrže Horka (ř. km 10,4). K revíru patří všechny přítoky revíru Ohře 17, které jsou chovné – lov ryb zakázán.

433 025 LIBOCKÝ POTOK 3 – MO Kraslice 13 km 2 ha

GPS Z: 50°13'23.909"N, 12°30'5.21"E, K: 50°16'32.201"N, 12°29'3.812"E

Přítok Ohře. Od tabule označující na přítoku do údolní nádrže Horka hranici I. ochranného pásma až k obci Mlýnská. Od obce Mlýnská až k pramenům je potok chovný – lov ryb zakázán. Valtěřovský potok (GPS Z: 50°14'55.637"N, 12°28'5.014"E, K: 50°16'17.919"N, 12°25'4.664"E) od křižovatky silnice Luby – Kraslice až k pramenům je chovný – lov ryb zakázán.

433 026 MANĚTÍNSKÝ POTOK 1 – MO Manětín 14 km 4 ha

GPS Z: 49°59'42.818"N, 13°18'36.192"E, K: 49°59'35.71"N, 13°12'29.366"E

Přítok Střely. Od vtoku do Střely (ř. km 29,6) až k soutoku potoků Starý a Pstruhový (ř. km 8,2). Potoky Starý, Pstruhový a ostatní přítoky do Manětínského potoka jsou chovné – lov ryb zakázán. V úseku od starého mostu u kostela sv. Barbory v Manětíně k jezu v zámeckém parku v Manětíně je chráněná rybí oblast – lov ryb zakázán (ZčKNV, č. j. VLHZ 948/87).

433 074 MŽE 5 B – MO Stříbro 6 km 21 ha

GPS Z: 49°44'45.577"N, 12°57'6.369"E, K: 49°46'40.214"N, 12°52'24.268"E

Přítok Berounky. Od jezu v Máchově údolí (Nový Mlýn – ř. km 51,5) až k jezu Šturanického mlýna v k. ú. Ošelín (ř. km 63,6). Přítoky jsou chovné – lov ryb zakázán. Na revíru mohou být vyznačena trdliště lipana podhorního

(*Thymallus thymallus*). Na vyznačeném trdlišti je zákaz brodění od 16. 4. do 31. 5.

433 027 MŽE 6 – MO Planá

16 km 16 ha

GPS Z: 49°46'40.278"N, 12°52'24.24"E, K: 49°48'43.04"N, 12°45'51.049"E
Přítok Berounky. Od jezu Šturanického mlýna v k. ú. Ošelín (ř. km 63,6) až k jezu u osady Ústí u obce Kočov (ř. km 78,9). Přítoky jsou chovné – lov ryb zakázán.

433 028 MŽE 8 – MO Tachov

17 km 6 ha

GPS Z: 49°47'35.377"N, 12°39'21.322"E, K: 49°49'35.394"N, 12°31'19.052"E
Přítok Berounky. Od mostu čistírny odpadních vod v Tachově (ř. km 90,9) až k pramenům se všemi přítoky. Součástí revíru není vodárenská nádrž Lučina (ř. km 96,1–98,5) a přítoky až po hranici prvního ochranného pásma. Chráněná rybí oblast je od soutoku tří vodotečí z rybníka Olšový v k. ú. Branka (ř. km 101,6–102,3) až k pramenům a dále na Lužním potoce (GPS Z: 49°47'57.152"N, 12°34'16.254"E, K: 49°46'12.45"N, 12°32'37.887"E) od mostu silnice Milíře – Lesná (ř. km 7,0). Součástí revíru je i Brtný potok (GPS Z: 49°47'3.671"N, 12°39'52.537"E, K: 49°44'59.746"N, 12°37'26.552"E) od konce vzdutí rybníka Jirský (Štrandbád – ř. km 2,0) až k pramenům. Chráněná rybí oblast je od mostu silnice Maršovy Chody k rybníku Pořejov (ř. km 9,0) až k pramenům. Součástí revíru jsou i náhony v Tachově u sádek, u Lávičkova mlýna a v osadě Světce (náhon na MVE). Všechny ostatní přítoky řeky a nádrž Lučina jsou chráněnou rybí oblastí, a to od hranice I. ochranného pásma či od soutoku až k pramenům – lov ryb zakázán. Lov na mrtvou rybku povolen.

04 233 002 MŽE 8 A JALOVÝ DVŮR (BRANKA)

– Klatovské rybářství, a. s.

8 ha

GPS 49°49'34.207"N, 12°31'17.673"E
Revír tvoří rybník Jalový dvůr v k. ú. Branka.

433 029 NEMANICKÝ POTOK 1 – MO Poběžovice

15 km 2 ha

GPS Z: 49°25'28.892"N, 12°42'31.552"E, K: 49°29'33.39"N, 12°41'42.006"E
Přítok Dunaje. Od státní hranice se SRN až k pramenům. K revíru patří Černořecký potok (Černý) tekoucí přes obec Lískovou. Všechny přítoky včetně Černořeckého potoka jsou chovné – lov ryb zakázán. Lov na mrtvou rybku povolen.

433 030 ODRAVA 1 – MO Kynšperk nad Ohří 5 km 2 ha

GPS Z: 50°6'37.693"N, 12°29'6.687"E, K: 50°5'6.883"N, 12°28'37.269"E

Přítok Ohře. Od ústí do Ohře (ř. km 224,1) až k patě hráze údolní nádrže Jesenice (ř. km 4). V obecném zájmu je zákaz lovu ryb v prostoru pod hrází údolní nádrže Jesenice od středního sloupu až k patě hráze. Lov na mrtvou rybkou povolen.

433 068 OHŘE 12 P – MO Ostrov 9 km 23 ha

GPS Z: 50°20'21.057"N, 13°3'14.1"E, K: 50°17'10.437"N, 13°0'27.042"E

Přítok Labe. Od silničního mostu ve Stráži nad Ohří (ř. km 146,2) až k silničnímu mostu ve Velichově (ř. km 154,5). Přítoky jsou chovné – lov ryb zakázán.

433 031 OTAVA 5 – MO Horažďovice 5 km 8 ha

GPS Z: 49°19'22.636"N, 13°40'59.746"E, 49°19'15.139"N, 13°41'29.670"E, K: 49°16'40.896"N, 13°38'26.109"E

Přítok Vltavy. Od vtoku Mlýnského náhonu do Otavy v Horažďovicích-Zářečí (ř. km 74,0) až k ústí Koznického potoka do Otavy pod obcí Žichovice (ř. km 80,2). Dále Mlýnský náhon v Zářečí od vtoku Maloborského potoka až k Prácheňskému jezu (ř. km 75,2) a všechny další náhony a zátoky v revíru, potok Černičský (ř. km 78,0) až k obci Černič (ř. km 5,0; GPS 49°17'41.027"N, 13°38'37.923"E) a Koznický potok. Od ústí Koznického potoka v délce 50 m po proudu je chráněná rybí oblast – lov ryb zakázán – vyznačeno tabulemi. Celý Koznický potok a Černičský potok od státní silnice Horažďovice–Sušice pod obcí Bojanovice (ř. km 0,5) až k obci Černič (ř. km 5,0) jsou chovné – lov ryb zakázán. Lov na mrtvou rybkou nad 15 cm je povolen. Na revíru mohou být vyznačena trdliště lipana podhorního (*Thymallus thymallus*). Na vyznačeném trdlišti je zákaz broďení od 16. 4. do 31. 5.

433 032 OTAVA 7 – MO Sušice 1 14 km 17 ha

GPS Z: 49°16'3.522"N, 13°35'40.786"E, K: 49°11'19.966"N, 13°29'24.97"E

Přítok Vltavy. Od mostu v obci Čepice (ř. km 84,8) až k jezu v Dlouhé Vsi (ř. km 99,8) včetně Chmelenského náhonu (GPS Z: 49°15'20.228"N, 13°33'54.359"E, K: 49°14'54.016"N, 13°32'53.68"E). Od jezu na Fufernách (ř. km 92,8) až k přepadu u Armádního domu, dále náhon na Pátečku (ř. km 95,4) a všechny přítoky jsou chovné – lov ryb zakázán. Na revíru mohou být vyznačena trdliště lipana podhorního (*Thymallus thymallus*). Na vyznačeném trdlišti je zákaz broďení od 16. 4. do 31. 5.

433 034 OTAVA 8 – MO Sušice 2**9 km 7 ha**

GPS Z: 49°11'19.953"N, 13°29'25.243"E, K: 49°8'30.858"N, 13°30'52.865"E
 Přítok Vltavy. Od jezu v Dlouhé Vsi (ř. km 99,8) až k silničnímu mostu v Rejštejně (ř. km 107,8) včetně potoka Losenice (ř. km 107,8), náhonu v Radešově a náhonu na Klášterský Mlýn. Zákaz vstupu na levý břeh od přepadu u Annínského náhonu až k výtoku z odchovného zařízení Klatovského rybářství (ř. km 102,5) – lov ryb zakázán – vyznačeno tabulemi. Celý Annínský náhon až ke vtoku do Otavy, potok Losenice a všechny přítoky v celém revíru jsou chovné – lov ryb zakázán. Na revíru mohou být vyznačena trdliště lipana podhorního (*Thymallus thymallus*). Na vyznačeném trdlišti je zákaz brodění od 16. 4. do 31. 5.

V celém revíru je povolen pouze lov muškařením.

433 901 OTAVA 8 A – MO Sušice 1**4 km 2 ha**

GPS Z: 49°8'30.709"N, 13°30'52.574"E, K: 49°6'35.181"N, 13°29'31.818"E
 Přítok Vltavy. Od silničního mostu v Rejštejně (ř. km 107,8) až po soutok Křemelné s Vydrou u Čeňkovy pily (ř. km 112,9) včetně přítoků mimo Losenice (ř. km 107,8). V I. zóně Národního parku Šumava se lze pohybovat jen po vyznačených cestách. V úseku od soutoku s Rýžovním potokem až k vodočtu v obci Rejštejň (ř. km 108,3) platí zákaz vstupu na pobřežní pozemky levého břehu. V ostatních úsecích je přístup z obou stran řeky. Od levostranného přítoku Pěkného potoka (GPS 49°7'47.096"N, 13°29'52.308"E) až po soutok Křemelné s Vydrou u Čeňkovy pily včetně přítoků mimo Losenice, je tok **chráněnou rybí oblastí – Lov ryb zakázán!** Na revíru mohou být vyznačena trdliště lipana podhorního (*Thymallus thymallus*). Na vyznačeném trdlišti je zákaz brodění od 16. 4. do 31. 5.

V celém revíru je povolen pouze lov muškařením.

433 073 PADRŤSKÝ POTOK 2 – MO Strašice**4 km 5 ha**

GPS Z: 49°43'52.765"N, 13°43'54.603"E, K: 49°43'8.816"N, 13°46'1.407"E
 Přítok Berounky. Revír tvoří Padrťský potok od mostu u Melmatěje (silnice Strašice–Dobřív – ř. km 32,5) až k hranici vojenského výcvikového prostoru Jince – most u Hájků (ř. km 36,0). K revíru dále patří náhon užitkové vody pro slévárnu p. Matase od silničního můstku u bývalého hotelu Pošta až k jezu na výtoku z Padrťského potoka (ř. km 33,8). Potoky Jalový a Tisy jsou chovné – lov ryb zakázán.

433 069 PLESENSKÝ POTOK 1 – MO Cheb 25 km 5 ha

GPS Z: 50°11'48.509"N, 12°26'33.295"E, K: 50°13'12.794"N, 12°20'6.229"E
 Přítok Ohře. Od soutoku s Lubským potokem (Lubinka – ř. km 13,2) až ke státní hranici (ř. km 21,7). K revíru patří přítoky: potok Lubský (Lubinka) – GPS Z: 50°11'48.613"N, 12°26'33.592"E, K: 50°16'29.681"N, 12°23'0.506"E – a Štítenský (Lomnička) – GPS Z: 50°12'48.944"N, 12°24'19.332"E, K: 50°13'31.361"N, 12°22'36.048"E. Ostatní přítoky jsou chovné – lov ryb zakázán. Lov na mrtvou rybkou povolen.

433 035 POLEŇKA 1 – MO Klatovy 15 km 3 ha

GPS Z: 49°26'40.704"N, 13°15'16.719"E, K: 49°24'15.602"N, 13°9'4.611"E
 Přítok Úhlavy. Od vtoku do Úhlavy v Dolanech (ř. km 56,3) až k pramenům. Část revíru od mostu u Vílova (Rudoltice – Vílov – Poleň) – tabule hranic okresů Domažlice–Klatovy (ř. km 10,8) až k pramenům se všemi přítoky je chovná – lov ryb zakázán. Lov na mrtvou rybkou povolen.

433 036 RADBUZA 8 – MO Bělá nad Radbuzou 27 km 5 ha

GPS Z: 49°35'23.527"N, 12°42'34.382"E, K: 49°29'48.768"N, 12°41'54.758"E
 Přítok Berounky. Od jezu pod železničním mostem v Bělé nad Radbuzou (ř. km 95,4) až k pramenům.

Do revíru patří přítoky Radbuzy 7:

– potok Mutěnický (ř. km 87,0) až k pramenům

(GPS Z: 49°34'10.127"N, 12°47'10.546"E, K: 49°32'17.49"N, 12°43'56.486"E)

– potok Bezděkovský (ř. km 95,1) až k pramenům

(GPS Z: 49°35'27.823"N, 12°42'53.46"E, K: 49°37'5.009"N, 12°41'21.237"E).

Bezděkovský potok je od Bezděkova k pramenům chovný – lov ryb zakázán. Přítoky jsou chovné – lov ryb zakázán. Lov na mrtvou rybkou povolen.

433 037 RADNICKÝ POTOK 1 – MO Radnice 12 km 5 ha

GPS Z: 49°55'25.227"N, 13°35'54.707"E, K: 49°50'34.863"N, 13°36'23.862"E
 Přítok Berounky. Od ústí do Berounky u Rakolusk (ř. km 96,0) až k pramenům ve Skelné Huti. Horní část revíru od můstku silnice Radnice–Přivětice (u závodu bývalého lomu Pokrok, nyní závod „Holztherm“ – ř. km 11,0) k pramenům je chovná – lov ryb zakázán. Všechny přítoky revíru jsou chovné – lov ryb zakázán. Lov na mrtvou rybkou povolen.

433 038 ROLAVA 1 A – MO Karlovy Vary 8 km 5 ha

GPS Z: 50°13'56.232"N, 12°50'43.772"E, K: 50°16'23.291"N, 12°47'26.298"E

Přítok Ohře. Od ústí do Ohře v Karlových Varech – Rybářích (ř. km 177,4) až k silničnímu mostu přes Rolavu v Nové Roli (ř. km 8,3).

433 039 ROLAVA 1 B – MO Božičany 14 km 6 ha

GPS Z: 50°16'23.903"N, 12°47'26.119"E, K: 50°19'15.175"N, 12°44'3.812"E
Přítok Ohře. Od silničního mostu přes Rolavu v Nové Roli (ř. km 8,3) až k ústí Nejdeckého potoka (Rodišovky) v Nejdku (ř. km 16,4). Součástí revíru je vodní náhon na st. p. č. 476 v k. ú. Smolné Pece v délce 750 m (ř. km 12,1–12,8).

K revíru patří nádrž:

Pozorka	v k. ú. Pozorka	1,52 ha
(GPS 50°18'41.351"N, 12°45'29.323"E)		

Všechny přítoky jsou chovné – lov ryb zakázán.

433 040 ROLAVA 2 – MO Božičany 25 km 7 ha

GPS Z: 50°19'15.27"N, 12°44'3.706"E, K: 50°23'57.731"N, 12°36'50.593"E
Přítok Ohře. Od ústí Nejdeckého potoka (Rodišovky) v Nejdku (ř. km 16,4) až k pramenům se všemi přítoky včetně Nejdeckého potoka. Lov ryb je zakázán v areálu Nejdeckých česáren. Potoky Nejdecký a Rudenský jsou chovné – lov ryb zakázán. Nádrž Bernov tvoří samostatný mimopstruhový revír.

433 041 ŘEZENSKÝ POTOK 1 – MO Nýrsko 12 km 11 ha

GPS Z: 49°7'20.597"N, 13°12'19.273"E, K: 49°9'32.994"N, 13°15'40.576"E
Přítok Dunaje (Čertovo jezero). Řezenský potok (Řezná) od státní hranice se SRN až k pramenům včetně Čertova jezera – 10 ha. Lov ryb povolen od státní hranice až k soutoku s Pancířským potokem a na pravostranném přítoku na potoce Železném až k železničnímu viaduktu u Špičáku. Ostatní části revíru jsou chovné – lov ryb zakázán.

433 042 STŘELA 1 – MO Plasy 14 km 16 ha

GPS Z: 49°54'51.701"N, 13°31'46.704"E, K: 49°55'13.266"N, 13°24'57.305"E
Přítok Berounky. Od vtoku do Berounky u Liblína (ř. km 102,7) až k jezu mlýna Nebřeziny (ř. km 13,6). Kralovický potok (ř. km 1,2) tvoří samostatný revír. Všechny přítoky jsou chovné – lov ryb zakázán.

433 043 STŘELA 2 – MO Plasy 16 km 17 ha

GPS Z: 49°55'13.232"N, 13°24'57.131"E, K: 49°59'42.918"N, 13°18'36.389"E
Přítok Berounky. Od jezu Nebřeziny (ř. km 13,6) až k ústí Manětínského potoka (ř. km 29,6). Všechny přítoky jsou chovné – lov ryb zakázán.

V obecném zájmu je zákaz přístupu na vlastní těleso nádrže u zdrže čerpací stanice v Plasích (ř. km 29,6). Lov na mrtvou rybkou povolen.

433 044 STŘELA 3 – MO Manětín 15,6 km 7 ha

GPS Z: 49°59'42.918"N, 13°18'36.339"E, K: 50°3'9.184"N, 13°17'6.921"E

Přítok Berounky. Od vtoku Manětínského potoka (ř. km 29,6) k jezu Nučického mlýna v k. ú. Rabštejn (ř. km 45,2). Lov na mrtvou rybkou povolen.

433 045 STŘELA 4 – MO Manětín 14 km 8 ha

GPS Z: 50°5'9.232"N, 13°17'6.894"E, K: 50°5'33.551"N, 13°13'46.174"E

Přítok Berounky. Od jezu Nučického mlýna v k. ú. Rabštejn (ř. km 45,2) až k jezu u Mlýnců v k. ú. Chýše (ř. km 58,9). Přítoky jsou chovné – lov ryb zakázán. Lov na mrtvou rybkou povolen.

433 046 STŘELA 5 A – MO Žlutice 11 km 7 ha

GPS Z: 50°5'33.549"N, 13°13'46.099"E, K: 50°5'14.011"N, 13°7'32.053"E

Přítok Berounky. Od jezu u Mlýnců v k. ú. Chýše (ř. km 58,9) až k hrázi vodárenské nádrže Žlutice (ř. km 68,3). Od mostu na úpravnu vody až k hrázi vodárenské nádrže je lov ryb zakázán. K revíru patří přítoky Malá Střela (GPS Z: 50°5'19.822"N, 13°11'59.907"E, K: 50°6'21.257"N, 13°11'8.465"E; ř. km 59,4), Malá Trasovka až k silničnímu mostu u Radošova (ř. km 11,6), Borecký potok (GPS Z: 50°4'57.741"N, 13°8'26.458"E, K: 50°3'39.152"N, 13°8'10.332"E; ř. km 66,8) až k hrázi Mlýnského rybníka (ř. km 4,2).

Malá Trasovka a její přítoky jsou chovné – lov ryb zakázán. Lov na mrtvou rybkou povolen.

433 048 STŘELA 6 – MO Toužim 16 km 7 ha

GPS Z: 50°5'21.736"N, 13°4'42.842"E, K: 50°4'23.431"N, 12°58'44.372"E

Přítok Berounky. Od usazovacích nádrží nad vodárenskou nádrží Žlutice (ř. km 72,9) až ke splavu nové dočišťovací nádrže pod Podzámeckým (Mesenským) rybníkem (ř. km 89,4) s přítoky.

Radyňský a Bochovský potok od soutoku se Střelou až k pramenům jsou chovné – lov ryb zakázán. Lov na mrtvou rybkou povolen.

433 049 SVATAVA 1 – MO Sokolov 15 km 10 ha

GPS Z: 50°11'0.011"N, 12°38'25.75"E, K: 50°16'48.209"N, 12°32'51.487"E

Přítok Ohře. Od ústí do Ohře (ř. km 203,0) až k vtoku říčky Rotavy pod Rotavou (ř. km 18,5). K revíru patří říčka Rotava (GPS Z: 50°16'48.408"N, 12°32'51.704"E, K: 50°21'54.781"N, 12°35'36.927"E). Přítoky jsou chovné – lov ryb zakázán. Na

revíru mohou být vyznačena trdliště lipana podhorního (*Thymallus thymallus*). Na vyznačeném trdlišti je zákaz brodění od 16. 4. do 31. 5.

433 050 SVATAVA 2 – MO Kraslice 14 km 5 ha

GPS Z: 50°16'48.24"N, 12°32'51.435"E, K: 50°21'17.399"N, 12°28'9.564"E
Přítok Ohře. Od vtoku říčky Rotavy do Svatavy pod Rotavou (ř. km 18,5) až ke státní hranici (ř. km 29,8). Přítoky jsou chovné – lov ryb zakázán.
Na revíru mohou být vyznačena trdliště lipana podhorního (*Thymallus thymallus*). Na vyznačeném trdlišti je zákaz brodění od 16. 4. do 31. 5.

433 051 TEPLÁ 1 – MO Karlovy Vary 12 km 10 ha

GPS Z: 50°14'4.136"N, 12°52'11.687"E, K: 50°10'46.376"N, 12°50'30.508"E
Přítok Ohře. Od ústí do Ohře v Karlových Varech (ř. km 175,3) až k můstku železniční zastávky v Cihelnách (ř. km 14,2) mimo nádrž Březová (ř. km 8,3–10,5). Na úseku 100 m před tělesem hráze údolní nádrže Březová (ř. km 8,2) až k tělesu (ř. km 8,3) je lov ryb zakázán. Ve městě smí být loveno výhradně broděním – lov z tarasů zakázán. Ve městě je povolen lov všech druhů ryb pouze muškařením a přívlačí. Chráněná rybí oblast je vyhlášena ZčKNV, č. j. 2123/75 ze dne 25. 8. 1975 od mostu u hlavní pošty v Karlových Varech až k lázním (most u Grandhotelu Pupp) – lov ryb zakázán.

233 005 TEPLÁ 3 – Rybářství Třeboň, Hld a. s. 13,5 km 20 ha

GPS Z: 50°10'46.407"N, 12°50'30.456"E, K: 50°5'19.942"N, 12°50'27.468"E
Přítok Ohře. Od mostu u železniční zastávky v Cihelnách na ř. km 12,5 až k jezu v Bečově na ř. km 26. Všechny přítoky jsou CHRO – lov ryb zakázán.

433 066 TŘEMOŠENKA 3 – MO Třemošná 30 km 10 ha

Přítok Berounky.
Revír tvoří Všerubský potok (GPS Z: 49°49'28.313"N, 13°16'35.153"E, K: 49°52'3.907"N, 13°10'40.451"E) od silničního mostu v obci Nevřeň (ř. km 23,0) až po hráz chovného rybníka v k. ú. Podmokly (ř. km 34,5) a potok Bělá (GPS Z: 49°50'21.354"N, 13°21'6.695"E, K: 49°53'48.341"N, 13°16'27.647"E) od silničního mostu v Horní Bříže (ř. km 3,4) až k silničnímu mostu v Dolní Bělé (ř. km 13,0). Všechny přítoky revíru, Všerubský potok (ř. km 26,7) od chovného rybníka v k. ú. Podmokly a potok Bělá od silničního mostu v Dolní Bělé až k pramenům jsou chovné – lov ryb zakázán.

433 053 ÚHLAVA 3 – MO Přeštice 13 km 2 ha

Přítok Radbuzy. Revír tvoří Divoký potok (GPS Z: 49°35'50.503"N, 13°21'11.792"E, K: 49°33'59.868"N, 13°25'49.107"E), ř. km 27,4, který teče přes Vodokrty a Zlatý potok (GPS Z: 49°33'35.549"N, 13°20'16.444"E, K: 49°30'9.516"N, 13°25'22.122"E) od silničního mostu v Příchovicích (ř. km 0,4) až k pramenům. Lov na mrtvou ryšku povolen.

433 054 ÚHLAVA 7 – MO Klatovy 14 km 9 ha

GPS Z: 49°22'10.845"N, 13°14'9.44"E, K: 49°18'45.95"N, 13°9'2.076"E
 Přítok Radbuzy. Od jezu v Dolní Lhotě (ř. km 70,9) až k velkému jezu pod Bystřicí (jez u počátku Hartlova mlýna – ř. km 85,6). Přítoky Granádka a Janovický náhon jsou chovné – lov ryb zakázán. Do revíru nepatří Chodská Úhlava (ř. km 83,9), Andělice a Jelenka (ř. km 75,9).

433 055 ÚHLAVA 8 – MO Nýrsko 8 km 5 ha

GPS Z: 49°18'45.901"N, 13°9'2.028"E, K: 49°15'39.928"N, 13°8'39.714"E
 Přítok Radbuzy. Od velkého jezu pod Bystřicí nad Úhlavou (ř. km 85,6) až po hranici ochranného pásma vodní nádrže nad Nýrskem (100 m od hráze – ř. km 93,4). Část revíru protékající městem Nýrskem mezi mostem u pošty a podnikem Okula Nýrsko je chráněnou rybí oblastí – lov ryb zakázán – vyznačeno tabulemi. Potok Hodousický (ř. km 87,8) a Dešenický (ř. km 91,4) jsou chovné – lov ryb zakázán. Náhon do líhně v Milencích od stavidel u soutoku Dešenického potoka s Úhlavou až po vyústění náhonu do Úhlavy je chovný – lov ryb zakázán. Lov ryb je zakázán z pravého břehu Úhlavy od stavidel u soutoku Dešenického potoka s Úhlavou až po vyústění náhonu z líhně do Úhlavy – vyznačeno tabulemi.

433 057 ÚHLAVA 10 – MO Nýrsko 12 km 6 ha

GPS Z: 49°14'29.454"N, 13°9'22.965"E, K: 49°11'31.463"N, 13°12'28.088"E
 Přítok Radbuzy. Od vodního stupně pod obcí Hamry (ř. km 103,0) až k pramenům včetně nádrže elektrárny Pod Černým jezerem (GPS 49°11'29.418"N, 13°12'27.754"E) – 4 ha (ř. km 104,7–104,8). Horní část Úhlavy od ústí do nádrže u elektrárny (ř. km 104,9) až k pramenům a přítoky jsou chovné – lov ryb zakázán.

433 059 ÚSLAVA 5 – MO Nepomuk 15 km 2 ha

GPS Z: 49°28'44.938"N, 13°37'1.112"E, K: 49°24'50.564"N, 13°35'13.891"E
 Přítok Berounky. Revír tvoří Myslívský potok od železničního mostu v obci Třebčice (ř. km 3,6) až 100 metrů pod hráz rybníka Myslív Malý (ř. km 14,8).

Přítoky – část Čečovického potoka od rybníka Vrčeň až k pramenům, potok z Čížkova přes Sedliště vtékající do Úslavy v Srbech a Měcholupský potok vlévající se do Úslavy u obce Prádlo jsou chovné – lov ryb zakázán.

433 060 ÚTERSÝ POTOK 1 – MO Stříbro 41 km 15 ha

GPS Z: 49°49'11.552"N, 13°4'39.687"E, K: 49°59'40.397"N, 13°1'3.208"E

Přítok Mže. Přibližně 100 m od nejvyššího vzdušného hladiny vody údolní nádrže Hracholusky – vyznačeno tabulemi (ř. km 0,1) – až k pramenům. Potok Hadovka a ostatní přítoky jsou chovné – lov ryb zakázán.

433 080 VELKÁ LIBAVA č. 2 – Zpč. ÚS 17,3 km 11,9 ha

Revír tvoří vodní nádrž Krásná Lípa (Rovná) a část toku Velké Libavy od vtoku do obory „Studánka“ až k brodu nad vodní nádrží Krásná Lípa.

vodní nádrž Krásná Lípa v k. ú. Krásná Lípa u Rovné 6,66 ha

GPS 50°5'51.741"N, 12°38'33.935"E

Vodní tok Velká Libava je chovný – lov ryb zakázán. Na nádrži Krásná Lípa je lov z plavidel povolen.

433 061 VERNÉŘOVSKÝ POTOK 1 – MO Aš 18 km 2,4 ha

GPS Z: 50°16'13.264"N, 12°14'54.258"E, K: 50°13'11.668"N, 12°14'22.091"E

Přítok Elsteru. Od státní hranice se SRN u Doubravy až k pramenům mimo nádrže Bílý Halštov – 6,6 ha, která od roku 2018 není součástí revíru. Lov ryb je povolen na hlavním toku od přejezdu na Horní Paseky až po státní hranici se SRN. Lov na mrtvou rybkou povolen. Přítoky jsou chovné – lov ryb zakázán.

433 067 ZBIRŮŽSKÝ POTOK 1 – MO Zbiroh 16 km 3 ha

GPS Z: 49°57'55.04"N, 13°44'54.433"E, K: 49°52'10.352"N, 13°45'38.242"E

Přítok Berounky. Od ústí do Berounky nad obcí Skryje (ř. km 77,4) až k hrází Zbirožského rybníka v k. ú. Zbiroh (ř. km 15,9). Lepenkárenský rybník tvoří samostatný revír. Veškeré přítoky jsou chovné – lov ryb zakázán.

433 063 ZUBŘINA 1 – MO Domažlice 4 km 0,4 ha

GPS Z: 49°26'0.676"N, 12°57'51.973"E, K: 49°23'55.102"N, 12°57'55.604"E

Přítok Radbuzy. Revír tvoří Smolovský potok od vtoku do Zubřiny (ř. km 21,3) až k pramenům.

433 064 ZUBŘINA 2 – MO Domažlice 12 km 3 ha

GPS Z: 49°25'56.628"N, 12°57'34.538"E, K: 49°23'45.901"N, 12°53'23.603"E

Přítok Radbuzy. Od mostku u čistírny odpadních vod podniku CHVAK Domažlice (ř. km 22,7) až po rybník v Pasečnici (ř. km 32,1) a přítok potoka Bystřice až k viaduktu u silnice na Pasečnici (GPS 49°23'54.512"N, 12°52'8.405"E). Od viaduktu u silnice na Pasečnici je revír chovný, chovné jsou všechny přítoky – lov ryb zakázán.

CHOVNÉ REVÍRY

433 004 BYSTŘICE 1 – MO Ostrov **23 km 10 ha**

GPS Z: 50°17'30.928"N, 13°0'33.234"E, K: 50°23'49.456"N, 12°52'49.323"E
Přítok Ohře. Od ústí do Ohře u Hradiště (ř. km 153,8) až k pramenům mimo Odeřské jezírko v k. ú. Odeř. **Celý revír včetně přítoků je chovný – lov ryb zakázán.**

05 433 079 ČERNÁ – MO Ostrov **18 km 16,5 ha**

GPS Z: 50°25'41.687"N, 12°44'36.800"E, K: 50°25'56.197"N, 12°44'7.270"E
Vodní tok Černá včetně přítoků Podleský a Kraví potok. Začátek revíru je na toku Černá od železničního mostu u obce Potůčky až k pramenům u obce Boží Dar. Do revíru není zahrnuta nádrž Myslivny, která slouží jako zdroj pitné vody. **Celý revír je CHRO – lov ryb zakázán.**

433 007 ČISTÁ (POTOK) 1 – MO Loket nad Ohří **20 km 3 ha**

GPS Z: 50°11'7.592"N, 12°45'30.187"E, K: 50°6'36.499"N, 12°47'57.498"E
Přítok Ohře. Od ústí do Ohře v Lokti (ř. km 191,3) až k soutoku s plavebním kanálem na západní straně obce Krásno (ř. km 11,7). **Celý revír včetně přítoků je chovný – lov ryb zakázán.**

433 009 DRNOVÝ POTOK 1 – MO Klatovy **20 km 3 ha**

GPS Z: 49°24'59.682"N, 13°15'24.248"E, K: 49°16'19.067"N, 13°21'36.273"E
Přítok Úhlavy. Od vtoku do Úhlavy u Klatov (ř. km 61,4) až k pramenům. **Celý revír je chovný – lov ryb zakázán.**

433 072 KATEŘINSKÝ POTOK 1 – MO Tachov **20 km 10 ha**

Přítok Pfreimdu a Aschy, Naaby a Dunaje. Revír je tvořen níže jmenovanými přítoky od státní hranice s Německem či od soutoku s hlavním tokem až k pramenům. Jde o toky Havraní, Celní, Zahájský, Spálený, Kateřinský, Hraniční, Nivní, Jelení a Plešský. **Celý revír je chráněnou rybí oblastí – lov ryb zakázán.**

433 018 KOZÍ POTOK 1 A – MO Aš **10 km 2 ha**

GPS Z: 50°18'50.741"N, 12°6'32.065"E, K: 50°17'17.188"N, 12°11'20.431"E
Od státní hranice v Trojmezí až k pramenům. **Celý revír je chovný – lov ryb zakázán.**

433 019 KRALOVICKÝ POTOK 1 – MO Plasy **20 km 3 ha**
 Přítok Střely – Berounky. Od ústí do Střely (ř. km 1,2) až k ústí Výrovského potoka (ř. km 10,4). **Celý revír je chovný – lov ryb zakázán.**

433 008 VITICKÝ (DALOVICKÝ) POTOK 1
 – MO Karlovy Vary **16 km 6 ha**
 GPS Z: 50°14'34.709"N, 12°53'35.280"E, K: 50°19'50.840"N, 12°48'13.582"E
 Přítok Ohře. Od ústí do Ohře v Dalovicích (ř. km 173,3) až k pramenům.
Celý revír je chovný – lov ryb zakázán. Do revíru nepatří nádrž Velký rybník v k. ú. Velký rybník (tvoří samostatný revír).

433 024 LIBOCKÝ POTOK 2 – MO Kraslice **3 km 1 ha**
 Přítok Ohře. Revír tvoří veškeré přítoky do vodárenské nádrže Horka od hranice I. ochranného pásma až k pramenům mimo přítok Libocký potok 1, který tvoří samostatný revír. Vodárenská nádrž v I. ochranném pásmu k revíru nepatří. **Celý revír je chovný – lov ryb zakázán.**

433 077 LOBEZSKÝ POTOK 1 – MO Sokolov **23 km 5 ha**
 Přítok Ohře. Od ústí do Ohře (ř. km 202,9) až k pramenům se všemi přítoky.
Celý revír je chovný – lov ryb zakázán.

233 004 LOMNICKÝ POTOK 1 – Rybářství Třeboň, Hld, a. s. **3 km 1 ha**
 Přítok Teplé, Ohře. Od soutoku s Teplou v ř. km 8,0 až k tělesu hráze ÚN Stanovice. **Celý revír je CHRO – lov ryb zakázán.**

433 047 STŘELA 5 B – MO Žlutice **26 km 4 ha**
 Přítok Berounky. Revír tvoří přítoky do vodárenské nádrže Žlutice, které jsou **chovné – lov ryb zakázán.** Potoky Ratibořský od mostu silnice Bražec–Radošov (ř. km 12,2) ve vojenském výcvikovém prostoru až k pramenům k revíru nepatří.

433 052 ÚHLAVA 2 – MO Štěnovice **4 km 1 ha**
 GPS Z: 49°38'46.830"N, 13°23'44.842"E, K: 49°37'58.405"N, 13°27'27.315"E
 Přítok Radbuzy – Berounky. Potok Borecký od ústí do Úhlavy (ř. km 17,5) až k pramenům. **Celý revír je chovný – lov ryb zakázán.**

433 056 ÚHLAVA 9 – MO Nýrsko **13 km 5 ha**
 Přítok Radbuzy. Revír tvoří Zelenský potok od vodního stupně u ústí do vodárenské nádrže Nýrsko až k pramenům, dále potok Račí a Svinský

(Lomnice) a ostatní nejmenované přítoky vodárenské nádrže Nýrsko od hladiny nejvyššího vzdutí až k pramenům. **Celý revír je chovný – lov ryb zakázán.** Úhlava od usazovacích nádrží u vtoku do nádrže proti proudu tvoří samostatný revír. Vodárenská nádrž v rozsahu I. ochranného pásma do revíru nepatří.

433 058 ÚSLAVA 4 – MO Ždírec **3 km 1 ha**
 GPS Z: 49°33'8.966"N, 13°34'31.477"E, K: 49°33'53.262"N, 13°38'53.037"E
 Přítok Berounky. Revír tvoří Přešínský potok od ústí do Úslavy (ř. km 42,5) až k pramenům. **Celý revír je chovný – lov ryb zakázán.**

433 501 VELKÁ TRASOVKA 1 – MO Žlutice **3 ha**
 GPS Z: 50°6'21.191"N, 13°11'8.476"E, K: 50°12'54.421"N, 13°7'37.977"E
 Přítok Malé Střely. Od soutoku s Malou Trasovkou pod Štoutovem (ř. km 2,6) až k pramenům. **Celý revír i s přítoky je chovný – lov ryb zakázán.**

433 062 VOLŠOVKA 1 – MO Sušice **15 km 4 ha**
 GPS Z: 49°12'59.976"N, 13°30'36.897"E, K: 49°11'36.397"N, 13°22'27.611"E
 Přítok Otavy. Od vtoku do Otavy v Sušici (ř. km 92,5) až k pramenům. **Celý revír je chovný – lov ryb zakázán.**

433 065 ZÁVIŠÍNSKÝ POTOK 1 – MO Mariánské Lázně **7,5 km 1 ha**
 Revír tvoří Závišínský potok (Teplá) – ř. km 57–64,5 – a ostatní nejmenované přítoky vodárenské nádrže Podhora od hranice I. ochranného pásma až k pramenům. **Celý revír je chovný – lov ryb zakázán.** Část revíru Závišínský potok, která se nachází na území přírodní rezervace Prameniště Teplé, je chráněnou rybí oblastí – lov ryb zakázán.

SEZNAM MÍSTNÍCH ORGANIZACÍ ZÁPADOČESKÉHO ÚZEMNÍHO SVAZU

Poř. číslo	Název MO	Adresa	Kontakt (tel. číslo, e-mail, web. stránky)
1.	Aš	Saská 39 352 01 Aš	tel.: 607 643 185 e-mail: rybarias@email.cz www.rybarias.cz
2.	Bělá nad Radbuzou	Dlouhá 145 345 26 Bělá nad Radbuzou	tel.: 732 960 530 e-mail: crsbnr@tiscali.cz www.mobela.webnode.cz
3.	Blovice	Pod Strání 84 336 01 Blovice	tel.: 724 969 614 e-mail: crsmoblovicealex@seznam.cz
4.	Božičany	Božičany 96 362 26 Božičany	tel.: 721 376 583, 603 587 865 e-mail: jaroslav.simek@thun.cz www.mobozicany.cz
5.	Dobřany	Plzeňská 1048 334 41 Dobřany	tel.: 728 399 067 e-mail: crsmodobřany@seznam.cz www.rybaridobřany.webnode.cz
6.	Domažlice	Ladova 585 344 01 Domažlice	tel.: 607 892 440, 604 420 735 e-mail: mocrs.domazlice@seznam.cz www.mocrsdomazlice.webnode.cz
7.	Holoubkov	Holoubkov 266 338 01 Holoubkov	tel.: 737 076 219, 607 638 121 e-mail: crsmo.holoubkov@seznam.cz www.crsmo-holoubkov.webnode.cz
8.	Holýšov	Městské kulturní středisko Americká 516 345 62 Holýšov	tel.: 721 405 978 e-mail: crsholysov@seznam.cz www.crsholysov.webnode.cz
9.	Horažďovice	Otavská 1039 341 01 Horažďovice	tel.: 721 279 038 e-mail: crshorazdovice@email.cz www.crs-horazdovice.cz
10.	Horšovský Týn	Boženy Němcové 34 346 01 Horšovský Týn	e-mail: crshtyn@seznam.cz www.rybarihorsovskytyn.cz

Poř. číslo	Název MO	Adresa	Kontakt (tel. číslo, e-mail, web. stránky)
11.	Cheb	Kostelní 505/2 350 02 Cheb	tel.: 737 266 910 e-mail: info@crscheb.cz www.crscheb.cz
12.	Chrást	Dolanská 673 330 03 Chrást	tel.: 603 517 357, 724 460 833 e-mail: bauer.ho@seznam.cz www.crschrast.cz
13.	Karlovy Vary	Třeboňská 907/90 360 05 Karlovy Vary	tel./fax: 359 572 144, tel.: 607 824 804, 774 642 324 e-mail: crskv@seznam.cz www.crskv.cz
14.	Kdyně	Dělnická 759 345 06 Kdyně	tel.: 606 531 782, 605 899 079 e-mail: rybarikdyne@seznam.cz
15.	Klatovy	Tajanov 66 339 01 Klatovy	tel.: 603 715 054 e-mail: rybari.kt@tiscali.cz www.rybari.klatovsko.cz
16.	Kralovice	Mírová 535 331 41 Kralovice	tel.: 723 467 792, 605 112 584 e-mail: crsmokralovice@seznam.cz, e-mail: vostatekzdenek@seznam.cz www.crs-mokralovice.cz
17.	Kraslice	ČSA 1998/15 358 01 Kraslice	tel.: 739 531 144, 359 574 918 e-mail: rybari.kraslice@seznam.cz www.rybari-kraslice.ic.cz
18.	Křimice	Zámecká 503/5 332 00 Plzeň-Křimice	tel.: 724 100 341 e-mail: mo.krimice@email.cz www.facebook.com/mocrs.krimice
19.	Kynšperk nad Ohří	Okružní 513/1 357 51 Kynšperk nad Ohří	tel.: 351 161 380 e-mail: cesky.rybarsky@volny.cz
20.	Líně	Sady Pionýrů 3 330 21 Líně	tel.: 603 428 875 e-mail: mocrsline@seznam.cz www.crsline.717.cz
21.	Loket nad Ohří	Petr Vojř Čapkova 769 357 35 Chodov	tel.: 607 201 933, 608 777 002 e-mail: p.vojir@centrum.cz www.mo-loket.webnode.cz
22.	Manětín	Manětín 313 331 62 Manětín	tel.: 721 766 616, 603 215 951 e-mail: crsmanetin@seznam.cz

Poř. číslo	Název MO	Adresa	Kontakt (tel. číslo, e-mail, web. stránky)
23.	Mariánské Lázně	Ladova 240/6 353 01 Mariánské Lázně	tel.: 354 625 627 e-mail: crsmarianskelazne@seznam.cz
24.	Město Touškov	Újezdská 99 330 33 Město Touškov	tel.: 737 010 628, 776 815 147 e-mail: crsmtouskov@seznam.cz
25.	Nepomuk	nám. Augustina Němejce č. 72 335 01 Nepomuk	tel.: 732 251 955, 736 159 697 e-mail: info@crs-nepomuk.unas.cz, e-mail: crs-nepomuk@email.cz www.mo-nepomuk.webnode.cz
26.	Nýrsko	Dešenice, část Milence 38 340 22 Nýrsko	tel.: 602 439 767 e-mail: mo@crsnyrsko.cz www.crsnyrsko.estranky.cz
27.	Ostrov	P. S. 95 363 01 Ostrov	tel.: 602 139 330, 604 386 713 e-mail: crsostrov@seznam.cz www.rybariostrov.estranky.cz
28.	Planá	Zámecká 193 348 15 Planá	tel.: 374 794 514, 702 352 636 e-mail: mocrsplana@seznam.cz
29.	Plánice	Plánice 184 340 34 Plánice	e-mail: rybariplanice@seznam.cz www.rybariplanice.webnode.cz
30.	Plasy	Školní 52 331 01 Plasy	tel.: 602 289 520, 724 093 701 e-mail: mocrsplasy@seznam.cz
31.	Plzeň 1	Masarykova 132 312 00 Plzeň 4	tel.: 377 539 693, 603 453 420 e-mail: info@mocrsplzen.cz www.mocrsplzen.cz
32.	Plzeň 2	Otýlie Beniškové 5 301 00 Plzeň – Severní Předměstí	tel.: 606 640 505 e-mail: jiri.kochman@brokerexpert.cz
33.	Plzeň 3 eCity	Habrmannovo nám. 16 312 00 Plzeň Provozní kancelář: Třebízského 12 301 00 Plzeň	tel.: 773 111 629 e-mail: info@rybariplzen.cz www.rybariplzen.cz
34.	Poběžovice	Budovatelů 114 345 22 Poběžovice	tel.: 606 236 400 e-mail: mocrspobezovice@seznam.cz www.mocrspobezovice.wbs.cz

Poř. číslo	Název MO	Adresa	Kontakt (tel. číslo, e-mail, web. stránky)
35.	Přeštice	Polní 510 334 01 Přeštice	tel.: 604 358 447, 732 220 304 e-mail: jdufik@atlas.cz www.rybariprestice.webnode.cz
36.	Radnice	Plzeňská 628 338 28 Radnice	tel.: 603 468 937, 731 446 307 e-mail: crsradnice@seznam.cz
37.	Rokycany	Kozínova 523 337 01 Rokycany Korespondenční adresa: P. O. BOX 34 337 01 Rokycany	tel./fax: 371 722 718, tel.: 607 875 346 e-mail: crsro@atlas.cz www.crsrokycany.cz
38.	Sokolov	Školní 1 356 01 Sokolov	tel./fax: 352 603 116 e-mail: sok_rybari@volny.cz www.rybarisokol.cz
39.	Srbice	Srbice 25 345 43 Koloveč	tel.: 602 935 707, 606 320 613 e-mail: rybarisrbice@seznam.cz www.rybarisrbice.webnode.cz
40.	Staňkov	Plovární 415 345 61 Staňkov	tel.: 731 627 400 e-mail: crsstankov@centrum.cz www.crsstankov.cz
41.	Stod	Nový Mlýn 173 333 01 Stod	tel.: 723 419 796 e-mail: crsstod@email.cz www.crsmostod.webnode.cz
42.	Strašice	Strašice 42/II 338 45 Strašice	tel.: 777 267 786 e-mail: bencik@centrum.cz
43.	Stříbro	Plzeňská 567 349 01 Stříbro	tel./fax: 374 622 493 e-mail: crsstrebro@tiscali.cz www.rybaristrebro.cz
44.	Štáhlavy	Štáhlavy 653 332 03 Štáhlavy	tel.: 777 616 466 e-mail: pepapospisil@seznam.cz www.crs-stahlavy.bluefile.cz
45.	Štěnovice	Předenice 80 332 09 Štěnovice	tel.: 605 234 792, 606 851 455 e-mail: crs.stenovice@volny.cz www.mocrs-stenovice.webnode.cz
46.	Sušice 1	Villániho 426 342 01 Sušice	tel.: 606 739 445 e-mail: hanus.oz@seznam.cz

Poř. číslo	Název MO	Adresa	Kontakt (tel. číslo, e-mail, web. stránky)
47.	Sušice 2	Pan Linhart Žihobce 80 342 01 Sušice	tel.: 606 394 259, 730 166 280 e-mail: j.mazel@seznam.cz
48.	Tachov	Pobřežní 1645 P. O. BOX 85 347 01 Tachov	tel.: 602 201 130 e-mail: mocrs.tachov@seznam.cz
49.	Teplá	Školní 59, 364 61 Teplá Korespondence: Klášteří 259, 364 61 Teplá	tel.: 606 471 865, 721 516 306 e-mail: crsmotepla@seznam.cz
50.	Toužim	Tepelská 408 364 01 Toužim	tel.: 721 842 697, 604 180 398 e-mail: crstouzim@seznam.cz
51.	Třemošná	Zálužská 1160 330 11 Třemošná	tel.: 603 471 655, 606 430 403 e-mail: crs.tremosna@centrum.cz www.crstremosna.cz
52.	Zbiroh	Václav Gráf Ke hřišti 268 338 08 Zbiroh	tel.: 737 330 141, 606 103 551 e-mail: vaclav.graf@iol.cz www.crsmozbiroh.webnode.cz
53.	Ždírec	Ždírec 64 336 01 Blovice	tel.: 603 458 066 e-mail: mo.crs.zdirec@seznam.cz www.mocrszdirec.estranky.cz
54.	Žlutice	Čechova ul. 127 364 52 Žlutice	tel.: 725 936 332 e-mail: kosnarovi@tiscali.cz www.crszlutice.cz

ČESKÝ RYBÁŘSKÝ SVAZ, z. s.
Severočeský územní svaz
Střekovské nábřeží 975/51, 400 03 Ústí nad Labem
Tel.: 475 531 004, 721 329 351
E-mail: crsusti@crsusti.cz
www.crsusti.cz

Severočeský územní svaz Soupis pstruhových revířů s bližšími podmínkami výkonu rybářského práva

BLIŽŠÍ PODMÍNKY VÝKONU RYBÁŘSKÉHO PRÁVA NA REVÍRECH SEVEROČESKÉHO ÚZEMNÍHO SVAZU (dle § 13 odstavce 10 zákona č. 99/2004 Sb.)

Nejmenší lovné míry vybraných druhů ryb:
lipan podhorní – 30 cm (vyjma revířů Ohře 8 A a Ohře 8 B)

Osoba provádějící lov je povinna mít u sebe podběrák.

V kalendářním týdnu je na pstruhových rybářských revířech povolen lov ryb přívlačí nebo muškařením 3 dny a v ostatních dnech je povolen lov na plavanou nebo položenou jen na nástrahy rostlinného původu (lososovité ryby a lipan nesmějí být při lovu na položenou nebo plavanou ponechány). Před zahájením lovu přívlačí nebo muškařením musí osoba provádějící lov datum lovu zakroužkovat. Osoba lovící na položenou nebo plavanou datum dvakrát vodorovně podtrhává. Po ulovení a ponechání si alespoň 1 ks ryby již nesmí být měněn způsob lovu.

Zákaz přechovávání živých lososovitých ryb v ponechaném úlovku!
Zákaz porcování ryb před ukončením lovu a odchodem od vody.
Zákaz lovu ryb s kulovým plovátkem!

Belly boat je považován za plavidlo, jeho použití k lovu ryb je povoleno jen tam, kde je lov ryb z plavidel povolen v popisu revíru.

Zákaz zavážení nástrah a návnad plavidlem na všech rybářských revírech, vyjma revírů nebo jejich částí, na kterých je povolen lov ryb z plavidel.

Od 1. září do 30. listopadu je umožněn lov ryb na plavanou nebo položenou jen na nástrahy rostlinného původu (lososovité ryby a lipan nesmějí být při lovu na položenou nebo plavanou ponechány) anebo také lov muškařením s klasickou muškařskou výbavou skládající se z muškařského prutu, muškařského navijáku, muškařské šňůry a návazce. Na udici smí být maximálně 3 návazce s umělou muškou s jednoháčkem.

Při lovu muškařením je zakázáno používat mušky twisterového typu s pryžovými, silikonovými a podobnými volně vlajícími prvky mimo tělíčko mušky, delšími než 1 cm (povoleny jsou volně vlající přírodní materiály jako srst, peří a kůže – zonker, dále syntetické vlasy a lametky delší než 1 cm).

Zákaz užití všech nosných prvků mimo tělo nástrahy při muškaření, i přívlačí (kulové plovátko, bavorské dřívko, sbirulino aj.). Zakazuje se používání zátěže umístěné mimo tělíčko mušky. Při lovu přívlačí lze zátěž umístit i mimo nástrahu.

Na území chráněných krajinných oblastí, přírodních rezervací a přírodních památek je zakázáno sjíždět a setrvávat s motorovými vozidly a obytnými přívěsy mimo silnice a místní komunikace, dále je zakázáno tábořit, rozdělávat ohně a zneškodňovat odpady mimo místa k tomu vyhrazená. Tábořit znamená nocovat, připravovat stravu, vykonávat osobní hygienu, stavět stan apod.

V případě ulovení lososa jej velmi šetrně, pokud možno ve vodě, uvolněte z háčku a bez jakékoliv zbytečné manipulace ihned pusťte! Informaci o ulovku a případnou fotodokumentaci ryby ve vodě zašlete Severočeskému územnímu svazu – může být odměněno vydáním povolenky zdarma.

Lovíci je povinen neprodleně zaznamenat do oddílu č. II povolenky ponechání si kromě vyjmenovaných druhů ryb dle § 16 odst. 2, § 17 odst. 3 také lína.

Úlovek lína obecného (*Tinca tinca*) je omezen na 4 kusy denně.

V souvislosti s výkonem rybářského práva je nutné dodržovat omezení stanovená dalšími obecně závaznými právními předpisy (zákon o ochraně přírody, zákon o lesích, vyhlášky obcí a měst aj.) pro vjezd motorovým vozidlem, rozdělávání ohně a táboření. Doplnky k popisům revírů, které jsou v soupisu uvedeny, jsou nedílnou součástí bližších podmínek výkonu rybářského práva.

Upozornění: Podle čl. 24 bodu 1 písm. d jednacího řádu ČRS se **povolenky k lovu ryb** řádným členům vydávají také s **podmínkou vrácení povolenky s vyplněným „sumářem úlovků a docházek“ za uplynulý rok do 15 dnů po skončení její platnosti MO**, která povolenku vydala!

SOUPIS PSTRUHOVÝCH REVÍRŮ

443 001 BÍLINA 3 – MO Teplice

20 km 5 ha

Přítok Labe. Revír je tvořen Bouřlivým potokem (GPS Z: 50°36'55.828"N, 13°46'28.217"E, K: 50°41'27.323"N, 13°42'47.689"E) od soutoku s potokem Loučenským (Kláštereckým) asi 300 m nad vtokem do nádrže Všechlapy – ř. km 5,4 – až k pramenům. Dále potoky Domaslavickým (GPS Z: 50°39'4.511"N, 13°42'57.983"E, K: 50°39'40.09"N, 13°39'51.985"E), Křížanovským (GPS Z: 50°38'51.977"N, 13°43'28.598"E, K: 50°41'7.058"N, 13°41'46.782"E), Bořislavským, Žalanským a Lelovským. **Celý revír je chráněnou rybí oblastí dle rozhodnutí OkÚ Teplice č. j. ŽP/1795/207/ro294/2000.**

443 002 BÍLINA 7 – MO Most

15 km 4 ha

Přítok Labe. Revír je tvořen přítokem revíru Bílina 6 z Krušných hor:

1. Černický potok

(GPS Z: 50°33'54.195"N, 13°33'25.473"E, K: 50°34'3.194"N, 13°31'3.619"E)

– od soutoku s Jiřetínským potokem až po vyústění z lesa, včetně dřevařského rybníka v Nové Vsi a dvou propadlin po těžbě v lese u Černic.

2. Jiřetínský potok

(GPS Z: 50°33'20.942"N, 13°34'57.666"E, K: 50°34'22.509"N, 13°32'54.217"E)

– od vtoku do nádrže CHEZA k mostu bývalé trati SHD v Horním Jiřetíně a od silničního mostu u restaurace Pod lesem v Horním Jiřetíně po třetí silniční most nad touto obcí.

3. Loupnice

(GPS Z: 50°34'17.8"N, 13°33'30.929"E, K: 50°36'37.902"N, 13°33'30.058"E)

– 10 m od vtoku do propadliny Vítěz až po těleso hráze Janovské přehrady.

4. Bílý potok

– celý potok je chovný, včetně přítoků.

Přítoky a ostatní části potoků jsou chovné – lov ryb zakázán.

443 003 BÍLINA 9 – MO Jirkov

2 km 1,5 ha

Revír tvoří Bílina, přítok Labe. Od vtoku Bíliny do soutokové nádrže pro potok Bílinu a průmyslový přivaděč (Krušnohorský přivaděč) ř. km 70,7 až k tělesu hráze údolní nádrže Jirkov ř. km 72,7 a dále potoky Řezenský a Kněžský.

Revír Bílina 9 slouží k chovným účelům – lov ryb udicí zakázán.

443 004 BLŠANKA 1 – MO Podbořany 13 km 4 ha

GPS Z: 50°10'26.081"N, 13°25'42.071"E, K: 50°10'58.996"N, 13°12'45.183"E
 Přítok Ohře. Od silničního mostu u soutoku s Podvineckým potokem (u kostela) v obci Kryry až k pramenům. Přítoky jsou chovné – lov ryb zakázán. K revíru patří:

0. Blšanka (hlavní tok)
1. Podvinecký potok – až k hrázi rybníka Rybářství Stebno
 (GPS 50°7'2.218"N, 13°25'18.282"E)

443 060 BOBŘÍ POTOK 1 – MO Žandov 5 km 2 ha

GPS Z: 50°37'49.269"N, 14°25'41.587"E, K: 50°38'47.417"N, 14°22'53.893"E
 Přítok Ploučnice. Od kamenného mostku ve Stvolínkách k silničnímu mostku v Janovicích se všemi přítoky, které jsou chovné – lov ryb zakázán.

443 061 BOBŘÍ POTOK 2 – MO Děčín 10 km 2 ha

GPS Z: 50°38'47.692"N, 14°22'53.864"E, K: 50°40'17.329"N, 14°14'22.996"E
 Přítok Ploučnice – Labe. Od silničního mostku v Janovicích až k pramenům, se všemi přítoky.

Celý revír je chráněnou rybí oblastí – lov ryb zakázán.

443 005 BULOVSÝ POTOK 1 – MO Frýdlant 14 km 2 ha

GPS Z: 50°58'19.951"N, 15°2'8.594"E, K: 50°58'52.684"N, 15°10'6.019"E
 Přítok Smědé – Nisy. Od ústí do Smědé až k pramenům včetně Pertoltického potoka. **Celý revír je chráněnou rybí oblastí – lov ryb zakázán.**

443 006 BYSTRÁ 1 – MO Děčín 10 km 2 ha

GPS Z: 50°44'22.335"N, 14°18'42.064"E, K: 50°45'27.176"N, 14°24'13.175"E
 Přítok Ploučnice. Od vtoku do Ploučnice v Benešově n. Pl. GPS: 50°44'22.335"N, 14°18'42.064"E až k pramenům. Pramenná část od mostu ve Veselém GPS: 50°47'7.714"N, 14°22'17.095"E a všechny přítoky jsou chovné – lov ryb zakázán.

06 443 072 BÝČKOVICE – MO Litoměřice 3 ha

Revír tvoří:

- | | | |
|--------------------------------------|-------------------|------|
| nádrž Býčkovice | v k. ú. Býčkovice | 3 ha |
| (GPS 50°33'45.652"N, 14°12'40.186"E) | | |

Na revíru je lov z plavidel povolen, s omezením na max. 3 plavidla současně.

06 443 070 ČAKOVICE – MO Štětí 3,9 ha

Revír tvoří:

nádrž Čakovice	v k. ú. Čakovice	3,9 ha
<i>(GPS 50°29'9.576"N, 14°22'37.617"E)</i>		

Při lovu na položenou nebo na plavanou si lovíci smí ponechat úlovek lososovité ryby.

443 007 ČERNÁ NISA 1 – MO Liberec 15 km 50 ha

GPS Z: 50°47'11.203"N, 15°1'26.206"E, K: 50°48'56.791"N, 15°8'8.307"E

Přítok Nisy. Od vtoku do Lužické Nisy ve Stráži nad Nisou až k pramenům.

K revíru patří:

0. Černá Nisa (hlavní tok)
1. Rudolfská v k. ú. Rudolfov 0,5 ha
(GPS 50°47'39.442"N, 15°6'35.541"E)
2. Bedřichov Bedřichov 40 ha
(GPS 50°48'55.368"N, 15°8'14.116"E)

Na nádrži Bedřichov je zákaz lovu ryb od 1. 9. do 15. 4.

Na nádrži Bedřichov je lov ryb zakázán z oplocených pozemků Povodí Labe po obou stranách hráze, zákaz lovu ryb ve vzdálenosti menší než 100 m od hráze. Přítoky nádrže Bedřichov jsou chovné – lov ryb zakázán. U obou hlavních přítoků je hranice rybolovu a hájeného úseku označena na stromech dvěma modrými pruhy. Všechny přítoky Černé Nisy jsou chovné – lov ryb zakázán. Na nádrži Bedřichov je lov ryb povolen pouze přívlačí a muškařením.

443 008 ČERNÝ POTOK 1 – MO Kadaň 14 km 2 ha

Přítok Zschopau (SRN). Od státní hranice se SRN u Vejprt až k pramenům obce Háj. **Celý revír je chovný – lov ryb zakázán.**

443 009 DOBRANOVSKÝ POTOK 1 – MO Nový Bor 12 km 3 ha

GPS Z: 50°40'32.936"N, 14°35'38.292"E, K: 50°42'36.41"N, 14°34'55.977"E

Přítok Ploučnice. Od ústí do Ploučnice pod Dobranovem až k pramenům. Od vtoku do Radvaneckého rybníka ve Sloupu až k pramenům a přítoky jsou chovné – lov ryb zakázán. Úsek od silničního mostu pod Skalním hradem ve Sloupu v Čechách ř. km 10,9 až k výpusti Radvaneckého rybníka ř. km 12,8 je chráněná rybí oblast – lov ryb zakázán (dle rozhodnutí OkÚ Česká Lípa č. j. RŽP 5245/02-207/3).

Radvanecký rybník není součástí revíru.

443 010 FOJTŮV POTOK 1 – MO Liberec **6 km 3 ha**

GPS Z: 50°49'52.682"N, 15°3'11.901"E, K: 50°49'24.206"N, 15°4'17.955"E

Přítok Jeřického potoka – Nisy. Od vtoku do Jeřického potoka v Mnišku až k pramenům včetně retenční nádrže nad nádrží Fojtka. Do revíru nepatří údolní nádrž Fojtka.

443 011 HARCOVSKÝ POTOK 1 – MO Liberec **5 km 2 ha**

GPS Z: 50°45'57.149"N, 15°4'4.289"E, K: 50°46'18.446"N, 15°8'10.708"E

Přítok Nisy. Od ústí do Lužické Nisy v Liberci až k pramenům. Do revíru nepatří údolní nádrž Harcov. Přítoky jsou chovné – lov ryb zakázán. K revíru náleží také retenční nádrž nad údolní nádrží Harcov.

443 013 HORSKÁ KAMENICE 2 – MO Tanvald **42 km 11 ha**

GPS Z: 50°41'58.102"N, 15°19'19.927"E, K: 50°47'31.219"N, 15°11'39.464"E

Přítok Jizery. Od dolního jezu v Plavech až k vodárenské nádrží Josefův Důl. K revíru patří: Smržovský potok, Desná, Černá Desná, Příchovický potok, Paris a jejich přítoky.

0. Horská Kamenice (hlavní tok)

1. Smržovský potok (GPS Z: 50°44'13.94"N, 15°16'31.789"E, K: 50°44'40.914"N, 15°14'16.681"E) od soutoku s Horskou Kamenicí k přítoku Novoveského potoka u nádraží Smržovka – střed.

2. Desná (GPS Z: 50°44'10.088"N, 15°18'34.051"E, K: 50°45'3.581"N, 15°18'54.561"E) – úsek v Tanvaldu od soutoku s Horskou Kamenicí po soutok se Žďárským potokem (za nádražím Tanvald) je chráněnou rybí oblastí – lov ryb zakázán.

3. Černá Desná (GPS Z: 50°45'13.886"N, 15°18'44.908"E, K: 50°45'36.452"N, 15°18'56.594"E) od soutoku s Bílou Desnou po soutok s Černou říčkou.

4. Černá říčka (GPS Z: 50°45'36.452"N, 15°18'56.594"E, K: 50°45'56.475"N, 15°20'11.82"E) od soutoku s Černou Desnou po soutok s Příchovickým potokem.

Nevyjmenované přítoky a pramenné části potoků jsou chovné – lov ryb zakázán.

Na Horské Kamenici jsou dva rybí přechody: v Josefově Dole – Antonínově a v horní části Josefova Dolu – vyznačeno tabulemi.

V revíru je siven americký hájen od 1. 9. do 15. 4.

06 443 300 HOŠTKA – MO Štětí**1,75 ha**

Revír tvoří:

nádrž Hoštka	v k. ú. Hoštka	1,75 ha
<i>(GPS 50°29'15.100"N, 14°21'1.936"E)</i>		

Při lovu ryb platí ustanovení Rybářského řádu ČRS a bližší podmínky výkonu rybářského práva ČRS, z. s., SvčÚS (porušení může být důvodem pro neposkytnutí pověření k lovu ryb). Na nádrži platí pstruhové povolenky s územní platností pro ČRS, z. s., SvčÚS, celosvazové, celorepublikové a povolenky krátkodobé nebo nečlenské platné pro ČRS, z. s., SvčÚS.

Na nádrži je kontrolou lovících pověřena pouze rybářská stráž ČRS, z. s., MO Štětí.

Při lovu na položenou nebo na plavanou si lovící smí ponechat úlovek lososovité ryby.

443 014 CHOMUTOVKA 3 – MO Chomutov**17 km 7 ha**

Přítok Ohře. Od silničního mostu v Chomutově u Červeného mlýna ř. km 28 až k pramenům. **Celý revír mimo Hamerský rybník je chráněnou rybí oblastí** (dle rozhodnutí OkÚ Chomutov, č. j. RŽP-III-Bo/2284/00/2) – lov ryb zakázán. Do revíru patří:

Hamerský rybník	v k. ú. Chomutov	1,6 ha
<i>(GPS 50°28'20.336"N, 13°23'26.425"E)</i>		

Na podrevíru Hamerský rybník je povolen lov z plavidel typu belly boat v počtu max. 2 kusů současně.

Zákaz zavážení nástrah a návnad, zákaz umisťování bójek na vodní hladinu.

443 015 CHŘIBSKÁ KAMENICE – MO Chřibská**18 km 6 ha**

GPS Z: 50°50'15.358"N, 14°21'16.825"E, K: 50°51'27.048"N, 14°29'57.062"E

Přítok Kamenice – Labe. Od ústí do Kamenice až k hrázi nádrže v Horní Chřibské. Nádrž s přítokem do revíru nepatří. Úsek od mostu společnosti Crystalex v Horní Chřibské až k tělesu hráze a ostatní přítoky jsou chovné – lov ryb zakázán. V revíru je ustanovena chráněná rybí oblast od mostu nad náměstím až k mostu pod náměstím v Chřibské (asi 200 m), dle označení, a dále chráněná rybí oblast od jezu nad rybníkem Pavlínka v Pavlině údolí ř. km 4,2 až k brodu lesní cesty 1 km pod mostem silnice Chřibská–Studený (v místě, kde se k silnici ve směru od Rynartic k Dolní Chřibské přibližuje potok Chřibská Kamenice).

443 016 JEŘICKÝ POTOK 1 – MO Chrastava **26 km 11,5 ha**
 Přítok Nisy. **Od vtoku do Lužické Nisy** (GPS Z: 50°48'57.598"N, 14°56'48.264"E) až k pramenům (GPS K: 50°50'59.589"N, 15°4'52.901"E) **se všemi přítoky mimo potok Fojtka. K revíru patří:**

0. Jeřice (hlavní tok)

1. Albrechtický potok – od soutoku s Jeřicí po vodní dílo Mlýnice. Chovná část revíru je tvořena přítoky Jeřického potoka: Vítkovským potokem od soutoku s Jeřicí až k pramenům, Polním (Lučním) potokem od soutoku s Jeřicí až k pramenům, Jílovým potokem od vtoku do rybníka Luční v k. ú. Chrastava až k pramenům, Albrechtickým potokem od vtoku do přehrady Mlýnice až k pramenům včetně přítoků, Chrastavským potokem od ústí do Jeřice až k pramenům – lov ryb na chovných potocích je zakázán.

V úseku od silničního mostu komunikace I/13 směr Liberec–Frýdlant, ř. km 10,23, k silničnímu mostu komunikace odbočky na Raspenavu, ř. km 10,66, platí z důvodu obecného zájmu zákaz vstupu na pobřežní pozemky a zákaz lovu ryb. V tomto úseku byla vyhlášena chráněná rybí oblast.

Na revíru platí nejmenší lovná míra pstruha obecného 30 cm.

443 502 JEŠTĚDKA 1 – MO Český Dub **10 km 3 ha**
 Od ústí do Mohelky až k pramenům. **Celý revír je chráněnou rybí oblastí – lov ryb zakázán.**

443 501 JEŠTĚDSKÝ POTOK 1 – MO Stráž pod Ralskem **10 km 3 ha**
 Přítok Ploučnice. Od ústí do Ploučnice až k pramenům včetně přítoků.
Celý revír je chráněnou rybí oblastí – lov ryb zakázán.

443 017 JÍLOVSKÝ POTOK 1 – MO Děčín **15 km 4 ha**
 GPS Z: 50°46'37.999"N, 14°12'17.295"E, K: 50°45'39.96"N, 14°6'2.01"E
 Přítok Labe. Od soutoku s Labem (GPS: 50°46'30.333"N, 14°12'18.993"E) až k pramenům. K revíru patří:

0. Jílovský potok (hlavní tok)

1. Vlčí jezero v k. ú. Bynov 0,45 ha
 (GPS 50°48'35.364"N, 14°8'2.437"E), p. č. 1095
2. Králův mlýn Maxičky 0,7 ha
 (GPS 50°50'1.673"N, 14°9'19.455"E), p. č. 230

Pramenná část a úsek od silničního mostu v výjezdu k Libouchci (GPS: 50°45'39.928"N, 14°6'1.481"E) a všechny přítoky jsou chovné – lov ryb zakázán.

443 018 JIŘÍKOVSKÝ POTOK 1 – MO Jiříkov **7 km 2 ha**
Přítok Sprévy (SRN). Od státní hranice se SRN až k pramenům.
Celý revír je chovný – lov ryb zakázán.

443 019 JIZERA 9 – MO Malá Skála **8 km 25 ha**
GPS Z: 50°37'2.21"N, 15°11'10.408"E, K: 50°39'2.317"N, 15°13'13.989"E
Přítok Labe. Od železničního mostu v Rakousích až k jezu elektrárny ve Splzově (Liglass Líšný). Přítoky jsou chovné – lov ryb zakázán. Zákaz lovu ryb z chodníku se zábradlím (pravý břeh Jizery v průtahu obcí Malá Skála, který tvoří silnice s chodníkem) a ze zídky pod elektrárnou v Malé Skále.

Lovná míra pstruha obecného v revíru je 30 cm.

V revíru si smí lovíci ponechat 1 (jeden) kus pstruha obecného denně.

Zákaz lovu broděním v řece v období od 16. 4. do 15. 6.

Zakazuje se úmyslné kalení vody, poškozování dna řeky, vodních rostlin a živočichů.

Od budovy malé vodní elektrárny v Malé Skále až k vyústění jalového přepadu (kanálu) – asi 50 m odpadního kanálu – platí zákaz lovu ryb udicí z důvodu obecného zájmu.

443 021 KAMENICE 2 A – MO Děčín **1 km 2 ha**
GPS Z: 50°52'27.377"N, 14°14'9.933"E, K: 50°52'25.914"N, 14°15'1.456"E
Přítok Labe. Od ústí do Labe ve Hřensku ř. km 0,00 až k silničnímu mostku se silnicí na Janov ř. km 1,4.

443 022 KAMENICE 2 B – MO Česká Kamenice **24 km 9 ha**
GPS Z: 50°50'15.356"N, 14°21'16.39"E, K: 50°49'43.636"N, 14°34'1.714"E
Přítok Labe. Od soutoku s Chřibskou Kamenicí ř. km 11,2 až k pramenům. Přítoky jsou chovné – lov ryb zakázán. Úsek od jezu u č. p. 14 v České (Dolní) Kamenici ř. km 20,6 až k jezu v Havlíčkově ulici (u panelového domu) ř. km 21,8 je chráněnou rybí oblastí – lov ryb zakázán.

Úsek od mostu za vlakovým nádražím v obci Mlýny ř. km 29,4 až k pramenům je chovnou částí revíru – lov ryb zakázán.

443 023 KOČIČÍ POTOK 1 – MO Frýdlant **10 km 2 ha**
GPS Z: 51°1'18.572"N, 15°3'54.34"E, K: 50°59'31.765"N, 15°6'54.033"E
Hraniční potok s Polskem a se všemi levostrannými přítoky.

443 024 KRUŠNOHORSKÝ REVÍR 1 –**MO Ústí nad Labem****63 km 11 ha**

Revír tvoří všechny potoky tekoucí do SRN na západ od obce Ostrov až za obec Mohelnice.

K revíru patří všechny přítoky revíru Bílina 1, mimo potok Modlanský a Zalužanský, a všechny přítoky revíru Labe 4–5 a Labe 6–7. Lov ryb se provádí na potocích:

1. Luční (GPS Z: 50°40'25.208"N, 14°10'1.91"E,
K: 50°37'39.528"N, 14°15'0.077"E)
– od soutoku s Labem až k silničnímu mostu v obci Klínky.
2. Homolský (GPS Z: 50°39'35.923"N, 14°8'26.898"E,
K: 50°38'43.072"N, 14°8'47.058"E)
– od soutoku s Labem až k silničnímu mostu Byňov. Úsek od soutoku s Labem až k silničnímu mostu mezi obcemi Velké Březno a osadou Vítov (třetí přemostění od Labe) je chráněnou rybí oblastí – lov ryb zakázán.
3. Lužecký (GPS Z: 50°40'26.776"N, 14°9'57.067"E,
K: 50°41'56.742"N, 14°7'6.969"E)
– od soutoku s Labem až k nádrži v Mirkově, včetně této nádrže.
4. Neštěmický (GPS Z: 50°40'13.187"N, 14°6'15.722"E,
K: 50°41'32.634"N, 14°5'23.138"E)
– od soutoku s Labem až k nádrži v obci Ryjice, včetně této nádrže.
5. Klíšský (GPS Z: 50°39'34.772"N, 14°1'46.554"E, K: 50°43'36.515"N,
14°1'28.402"E)
– od soutoku s Labem až do obce Žďár.
6. Rybný (GPS Z: 50°47'39.5"N, 13°54'13.76"E,
K: 50°46'23.075"N, 13°55'3.643"E)
– od státní hranice se SRN až k soutoku s Větrovským p.
7. Ždírnický (GPS Z: 50°39'9.504"N, 14°0'24.141"E,
K: 50°40'8.391"N, 13°57'36.591"E)
– levostranný přítok Bíliny v Ústí nad Labem až k pramenům.

Ždírnický potok od soutoku s Bílinou po most u ČOV Chlumeč je chovný – lov ryb zakázán, sportovní úsek od mostu u ČOV Chlumeč po točnu autobusů v Telnici, pramenná část toku je chovná – lov ryb zakázán.

Pramenné části jmenovaných potoků (1–6) a ostatních přítoků Labe a Bíliny jsou chovné – lov ryb zakázán.

Potoky Radejčinský a Tašovský jsou chovné – lov ryb zakázán.

443 025 KŘINICE 1 A – MO Krásná Lípa 8 km 4 ha

GPS Z: 50°54'42.119"N, 14°27'18.53"E, K: 50°54'47.146"N, 14°31'48.881"E

Od soutoku s potokem vytékajícím z Kyjovské přehrady ř. km 12,6 až k pramenům.

Úsek od propustku silnice Studánka – Krásná Lípa až k pramenům a přítoky: Bílý potok, Vlčí potok, Schomlův a Brtnický potok jsou chovné – lov ryb zakázán.

443 026 LESKA 1 – MO Podbořany 25 km 9,5 ha

GPS Z: 50°18'20.012"N, 13°26'0.69"E, K: 50°14'15.313"N, 13°16'29.749"E

Přítok potoka Liboc – Ohře. Od ústí potoka Liboc a Kněžic až k pramenům. Přítoky jsou chovné – lov ryb zakázán. V obecném zájmu je zákaz vstupu do území nad obcí Chmelištná k pramenům.

443 027 LIBĚCHOVSKÝ POTOK 2 – MO Dubá 7 km 1 ha

Přítok Labe. Od hráze bývalého Rozprechtického rybníka u silnice Mšeno – Dubá až k pramenům.

Hlavní tok včetně přítoků je chovný – lov ryb zakázán.

443 062 LIBOCKÝ POTOK 1 – MO Žatec 30 km 7 ha

GPS Z: 50°19'53.336"N, 13°31'3.808"E, K: 50°16'53.043"N, 13°13'42.447"E

Přítok Ohře. Od ústí do Ohře až k jezu v Kadaňském Rohozci, mimo potok Leska. **Celý revír je chovný – lov ryb zakázán.**

443 028 LIBCHAVA – ŠPORKA 1 – MO Česká Lípa 15 km 3 ha

Přítok Ploučnice, Šporka (GPS Z: 50°40'57.242"N, 14°30'52.617"E, K: 50°43'42.945"N, 14°31'6.437"E) od železničního mostu tratě Děčín – Česká Lípa až k pramenům.

Od jezu u č. p. 22 ve Skalici, ř. km 12,6, začíná chovný úsek až k pramenům – lov ryb zakázán. Libchava (GPS Z: 50°42'20.544"N, 14°30'10.767"E, K: 50°43'42.246"N, 14°27'24.664"E) od soutoku se Šporkou až k pramenům. Od jezu v Horní Libchavě pod odbočkou na Slunečnou až k pramenům je chovný úsek – lov ryb zakázán, včetně přítoků v tomto úseku.

443 029 LOMNICE 1 – MO Frýdlant 10 km 3 ha

GPS Z: 50°54'20.304"N, 15°7'7.883"E, K: 50°55'27.692"N, 15°11'32.56"E

Přítok Smědé – Nisy. Od ústí Smědé až k pramenům. Přítoky jsou chovné – lov ryb zakázán.

443 030 LUČNÍ POTOK 1 – MO Dolní Poustevna 8 km 2 ha

GPS Z: 50°58'41.759"N, 14°17'15.868"E, K: 51°2'43.479"N, 14°17'29.726"E

Přítok Labe. Od státní hranice se SRN v Dolní Poustevně až ke státní hranici se SRN nad obcí Severní. Označený úsek Lučního potoka v Dolní Poustevně je celoročně hájen pro odchov generačních ryb – lov ryb zakázán. Přítoky jsou také chovné.

443 031 LUČNÍ POTOK – MO Litoměřice 14 km 2,5 ha

GPS Z: 50°31'29.135"N, 14°12'7.686"E, K: 50°35'15.673"N, 14°13'5.318"E

Přítok Labe. Od vtoku do Labe k pramenům. Pramenná část potoka od mostu silnice Mlýnec–Třebušín je chovná – lov ryb zakázán.

06 443 073 LUČNÍ RYBNÍK – MO Šluknov 4,2 ha

Revír tvoří:

nádrž Luční rybník	v k. ú. Šluknov	4,2 ha
(GPS 50°59'51.258"N, 14°28'28.415"E)		

Revír je tvořen nádrží Luční rybník v k. ú. Šluknov.

Město Šluknov zakazuje u rybníka tábořit, rozdělovat oheň a odkládat odpady mimo vyhrazená místa. Dále zakazuje lov ryb z jakýchkoliv typů plavidel a rybářských nafukovacích či jiných pomůcek.

Zákaz krmení a vnašení ryb!

443 032 MANDAVA 1 – MO Varnsdorf 5 km 2,5 ha

GPS Z: 50°54'18.445"N, 14°39'7.648"E, K: 50°55'16.575"N, 14°36'25.187"E

Přítok Nisy. Od státní hranice v jihovýchodní části (GPS: 50°54'18.445"N, 14°39'7.648"E) až k státní hranici v severní části Varnsdorfu (GPS: 50°55'16.526"N, 14°36'25.573"E), se všemi přítoky.

K revíru patří:

0. Mandava (hlavní tok)

1. Potok Lužnička – od vtoku do Mandavy k Velkému rybníku.

(GPS spodní hranice: 50°53'0.257"N, 14°37'57.224"E),

(GPS horní hranice: 50°53'15.177"N, 14°32'18.803"E)

Chovná část potoka je od silničního mostu v Horním Podluží (u č. p. 83 a 50 m od areálu spol. Lukram (GPS: 50°52'55.86"N, 14°34'46.938"E) k Velkému rybníku (GPS: 50°53'15.177"N, 14°32'18.803"E) – lov ryb zakázán.

Přítoky jsou chovné – lov ryb zakázán. Zákaz lovu ryb z nábrežních zdí.

443 033 MANDAVA 2 – MO Rumburk 14 km 3 ha
GPS Z: 50°56'31.103"N, 14°34'48.893"E, K: 50°57'4.561"N, 14°29'34.679"E
Přítok Nisy. Od státní hranice se SRN až k pramenům. Přítoky jsou chovné – lov ryb zakázán.

443 058 MERBOLTICKÝ POTOK 1 – MO Žandov 6 km 1,5 ha
GPS Z: 50°43'13.645"N, 14°22'34.046"E, K: 50°40'59.055"N, 14°19'40.992"E
Přítok Ploučnice. Od ústí Ploučnice u obce Starý Šachov až k pramenům. Pramenná část Merboltického potoka od posledního domu v Merbolticích a všechny ostatní přítoky revíru Ploučnice 2 jsou chovné – lov ryb zakázán. Do revíru nepatří Valteřický potok.

443 034 MILEŠOVSKÝ POTOK 1 – MO Litoměřice 14 km 3 ha
GPS Z: 50°32'9.324"N, 14°3'45.05"E, K: 50°32'24.136"N, 13°59'3.195"E
Přítok Labe. Od ústí Labe u Malých Žernosek až k pramenům. Pramenná část potoka Milešovského od silničního mostu komunikace Velemín–Milešov (Luční mlýn) v Milešově a všechny přítoky jsou chovné – lov ryb zakázán.

443 035 MOHELKA 2 – MO Český Dub 10 km 3 ha
GPS Z: 50°35'17.958"N, 14°57'44.063"E, K: 50°37'43.969"N, 15°1'13.855"E
Přítok Jizery. Od jezu v Chlístově až k jezu mlýna v Trávníčku. Přítok Ještědka do revíru nepatří.

443 036 MOHELKA 4 – MO Hodkovice nad Mohelkou 23 km 6 ha
GPS Z: 50°37'43.953"N, 15°1'13.906"E, K: 50°40'44.156"N, 15°9'44.563"E
Přítok Jizery. Od jezu mlýna v Trávníčku až k pramenům. Od křižovatky silnice Pulečný–Kokonín až k pramenům a přítoky jsou chovné – lov ryb zakázán.

06 443 071 MOŠNICE – MO Štětí 1,8 ha
Revír tvoří:
nádrž Mošnice v k. ú. Mošnice 1,8 ha
(GPS 50°31'42.36"N, 14°27'6.593"E)

Při lovu na položenou nebo na plavanou si lovíci smí ponechat úlovek lososovité ryby.

443 065 NISA LUŽICKÁ 1 A – MO Hrádek nad Nisou 10 km 12,5 ha
GPS Z: 50°50'56.031"N, 14°50'38.987"E, K: 50°49'28.404"N, 14°55'24.699"E
Od posledního silničního mostu přes Nisu na území ČR před odtokem do SRN a Polska (v blízkosti rekreačního areálu Kristýna) ř. km 2,00 až k jezu v Bílém

Kostele ř. km 12,1. Přítoky jsou chovné – lov ryb udicí zakázán. Václavický potok je samostatným revírem.

443 066 NISA LUŽICKÁ 3 A – MO Chrastava 4 km 6 ha

GPS Z: 50°49'28.388"N, 14°55'24.84"E, K: 50°48'15.656"N, 14°57'24.994"E

Od jezu v Bílém Kostele ř. km 12,1 až k silničnímu mostu v Andělské Hoře ř. km 16,2. Součástí revíru není Jeřice, která je samostatným revírem.

Všechny ostatní přítoky jsou chovné – lov ryb zakázán.

443 037 NISA LUŽICKÁ 3 – MO Liberec 25 km 39 ha

GPS Z: 50°48'15.284"N, 14°57'25.914"E, K: 50°43'38.865"N, 15°7'3.223"E

Od silničního mostu v Andělské Hoře ř. km 16,2 až k mostu pod železniční stanicí Proseč nad Nisou ř. km 40,8.

K revíru patří:

0. Nisa Lužická (hlavní tok)

1. Doubský potok (GPS Z: 50°44'52.084"N, 15°3'51.208"E, K: 50°42'44.628"N, 15°3'47.924"E) – od ústí do Nisy až k silničnímu mostu Liberec–Šimonovice.

Do revíru nepatří Harcovský potok, který tvoří samostatný revír. Všechny ostatní přítoky jsou chovné – lov ryb zakázán. Chráněná rybí oblast je vymezena v části revíru od ř. km 31,61, tj. od silničního mostu v Jungmannově ulici, až k ř. km 33,161, tj. k silničnímu mostu v Košické ulici na území města Liberce – lov ryb zakázán.

443 038 NISA 4 – MO Jablonec nad Nisou 20 km 8 ha

Lužická Nisa (GPS Z: 50°43'38.509"N, 15°7'3.706"E, K: 50°44'19.928"N, 15°11'53.544"E) od mostku silnice do závodu Nisa v Proseči nad Nisou až k pramenům.

Do revíru nepatří nádrže ve Mšeně. Přítoky Lužické i Rýnovické Nisy jsou chovné – lov ryb zakázán. Na revíru v městském úseku Jablonce nad Nisou je vyhlášena chráněná rybí oblast, a to od jezu (ř. km 45,153) asi 50 m nad lávkou přes Nisu k průchodu pod železnicí až k mostu přes Nisu u kostela na náměstí Boženy Němcové (tj. k ř. km 47,2), dle označení – lov ryb zakázán.

443 039 OBRTKA 1 – MO Štětí 22 km 3 ha

GPS Z: 50°29'59.808"N, 14°15'43.557"E, K: 50°31'1.72"N, 14°23'2.115"E

Přítok Labe. Od ústí do Okenského (Úštěckého) potoka u rozcestí silnice Polepy–Chodouny–Lounky až k pramenům. Od obce Střížovice až k pramenům je chovný úsek – lov ryb zakázán.

443 040 OHŘE 8 A – MO Žatec**6 km 17 ha**

GPS Z: 50°20'8.812"N, 13°32'33.323"E, K: 50°22'5.109"N, 13°27'13.19"E

Přítok Labe. Od silničního mostu č. 27–41 (Most–Plzeň) v Žatci až k Čínovskému jezu. Čínovská strouha je chráněná rybí oblast – lov ryb zakázán.

Revír tvoří podrevíry:

0. hlavní tok – od silničního mostu č. 27–41 (Most–Plzeň) v Žatci k jezu TJ Sever Žatec a od jezu MVE Libočany k Čínovskému jezu (GPS: Z: 50°20'6.939"N, 13°32'31.205"E, K: 50°19'46.748"N, 13°31'54.923"E, a dále Z: 50°19'47.979"N, 13°31'15.362"E, K: 50°22'5.119"N, 13°27'12.126"E).

Nejmenší lovná míra pstruha obecného a lipana podhorního je 40 cm. V jednom dni si lovíci smí ponechat 1 ks pstruha obecného a 1 ks lipana podhorního.

Na uvedeném revíru platí celoroční hájení parmy obecné, ostroretky sřehovavé a podoustve řřční.

1. úsek „Chyt“ a pust“ – od jezu u TJ Sever Žatec po jez MVE Libočany (GPS Z: 50°19'45.699"N, 13°31'54.874"E, K: 50°19'48.200"N, 13°31'17.498"E).

Přísrný zákaz ponechání jakéhokoliv úlovku vyjma ryb škodlivých! Lov ryb je povolen pouze muřkařením, s háčky bez protihrotu. Ulovené ryby nesmějí být vynášeny na břeh.

Libocký potok není součástí revíru. Od ústí do Ohře po silniční most v Libočanech je revír 06 441 133 Libocký potok 1 A chráněnou rybí oblastí – lov ryb zakázán.

Na celém revíru Ohře 8 A je povoleno lovit muřkařením pouze s klasickou muřkařskou výbavou skládající se z muřkařského prutu, muřkařského navijáku, muřkařské řňůry a návazce, přičemž nástrahy mohou být opatřeny pouze háčky bez protihrotu nebo upravenými háčky se zamáčknutým protihrotem. Při lovu přívlačí mohou být nástrahy vybaveny pouze jednoháčky až trojháčky bez protihrotů nebo upravenými háčky se zamáčknutým protihrotem, vyjma nástrah nad 10 cm, které mohou mít i háčky s protihroty.

443 059 OHŘE 8 B – MO Chomutov**5 km 10 ha**

GPS Z: 50°22'5.044"N, 13°27'13.192"E, K: 50°21'8.196"N, 13°25'12.217"E

Přítok Labe. Od Čínovského jezu až k tělesu hráze údolní nádrže Nechranice. V obecném zájmu je zákaz lovu ryb 100 m od stavby tělesa hráze údolní

nádrže. Nejmenší lovná míra pstruha obecného a lipana podhorního je 40 cm!

V jednom dni si lovíci smí ponechat 1 ks pstruha obecného a 1 ks lipana podhorního.

Při lovu muškařením je povoleno lovit pouze s klasickou muškařskou výbavou skládající se z muškařského prutu, muškařského navijáku, muškařské šňůry a návazce, přičemž nástrahy mohou být opatřeny pouze háčky bez protihrotu nebo upravenými háčky se zamáčknutým protihrotem. Při lovu přívlačí mohou být nástrahy vybaveny pouze jednoháčky až trojháčky bez protihrotů nebo upravenými háčky se zamáčknutým protihrotem, vyjma nástrah nad 10 cm, které mohou mít i háčky s protihroty.

Na uvedeném revíru platí celoroční hájení parmy obecné, ostroretky stěhovavé a podoustve říční.

443 042 OLEŠKA 1 – MO Frýdlant 13 km 3 ha

GPS Z: 50°53'30.844"N, 14°59'38.323"E, K: 50°53'57.729"N, 15°3'24.16"E

Od státní hranice s Polskem až k pramenům. Přítoky jsou chovné – lov ryb zakázán.

443 078 PAVLÍNKA – MO Česká Kamenice 1 ha

Revír tvoří nádrž:

Pavlínka v k. ú. Jetřichovice 1 ha
(GPS 50°50'39.041"N, 14°23'59.256"E)

Při lovu na položenou nebo na plavanou si lovíci smí ponechat úlovek lososovité ryby.

443 045 PLOUČNICE 1 A – MO Děčín 4 km 6 ha

GPS Z: 50°46'28.477"N, 14°13'21.687"E, K: 50°45'19.373"N, 14°15'33.411"E

Přítok Labe. Od jezu u a. s. Daymoon v Děčíně ř. km 1,6 až ke čtvrtému jezu (vakovému) od Labe pod soutěskami ř. km 5,5.

Přítoky a náhon v Březinách jsou chovné – lov ryb zakázán.

Na uvedeném revíru platí celoroční hájení parmy obecné, ostroretky stěhovavé a podoustve říční.

443 063 PLOUČNICE 5 B – MO Mimoň 7 km 5 ha

GPS Z: 50°38'56.258"N, 14°44'1.233"E, K: 50°41'19.493"N, 14°45'26.374"E

Přítok Labe. Od železničního mostu u STS Mimoň ř. km 72 až k výtoku z podzemí pod obcí Noviny pod Ralskem ř. km 79.

443 046 PLOUČNICE 6 – MO Stráž pod Ralskem 7 km 5 ha

GPS Z: 50°41'19.331"N, 14°45'26.68"E, K: 50°42'23.947"N, 14°50'12.874"E
Přítok Labe. Od vtoku do podzemí v k. ú. Noviny pod Ralskem až k tělesu nádrže ve Stráži pod Ralskem a od vtoku Ploučnice do nádrže ve Stráži pod Ralskem až k propusti pod silnicí z Hamru do Útěchovic. Dubnický potok a všechny přítoky jsou chovné – lov ryb zakázán.

443 047 PLOUČNICE 8 – MO Osečná 9 km 2 ha

GPS Z: 50°42'24.207"N, 14°50'12.924"E, K: 50°41'57.106"N, 14°53'41.763"E
Přítok Labe. Od silničního mostu cesty z Hamru do Útěchovic až k hrází rybníka Chrastrná. Část potoka Zábrdka od hraničních tabulí v ohybu potoka Zábrdka v k. ú. Kozmice až k pramenům je chovná. **Celý revír a přítoky jsou chráněná rybí oblast – lov ryb zakázán.**

443 048 PRUNĚŘOVSKÝ POTOK 1 – MO Kadaň 15 km 2 ha

GPS Z: 50°22'52.305"N, 13°14'53.637"E, K: 50°28'57.35"N, 13°15'58.78"E
Přítok Ohře. Od ústí do Ohře v Kadani až k jezu přečerpávací stanice v Celné (myší díra). **Celý revír včetně pravostranných přítoků Ohře 10 a ostatní přítoky jsou chráněná rybí oblast – lov ryb zakázán.**

443 049 PRUNĚŘOVSKÝ POTOK 2 – MO Chomutov 8 km 9 ha

Přítok Ohře. Od jezu přečerpávací stanice v Celné (myší díra) až k pramenům je revír (hlavní tok) chovný – lov ryb zakázán.

K revíru patří nádrže:

- | | | |
|--------------------------------------|-----------------|--------|
| 1. Malý hraniční | v k. ú. Výsluní | 2,5 ha |
| (GPS 50°28'23.919"N, 13°12'56.704"E) | | |
| 2. Velký hraniční | Výsluní | 3,6 ha |
| (GPS 50°28'0.769"N, 13°12'33.619"E) | | |

Přítoky Šebestiánský a Novoveský jsou chovné – lov ryb zakázán.

Na podrevírech Malý a Velký hraniční povolen lov z plavidel typu belly boat v počtu max. 4 kusů na nádrži.

443 074 RADČICKÝ POTOK – MO Most 13,5 km 2,7 ha

GPS Z: 50°34'11.6"N, 13°41'40.973"E, K: až k pramenům
Přítok Loučenského potoka – Bíliny. Radčický potok od soutoku s potokem Loučenským až k pramenům, včetně přítoku Lomského potoka v celé jeho délce, a dále Loučenský potok (GPS Z: 50°36'0.769"N, 13°41'4.43"E, K: 50°38'29.818"N, 13°38'10.058"E) od jezu u železničního přejezdu silnice Lom–Duchcov až k pramenům. Součástí revíru není propadlina Pluto

v k. ú. Louka u Litvínova. Lomský potok je chráněnou částí revíru – lov ryb udicí zakázán.

443 050 ROŽANSKÝ POTOK 1 – MO Šluknov 20 km 4 ha

GPS Z: 51°2'4.62"N, 14°26'58.713"E, K: 51°0'37.235"N, 14°27'41.852"E

Přítok Sprévy (SRN). Od státní hranice u Rožan až k pramenům. K revíru patří:

0. Rožanský potok (hlavní tok)
1. Šluknovský potok
2. Císařský potok
3. Královský potok

Lov ryb je zakázán:

- v pramenné části Rožanského potoka od silnice Šluknov – Velký Šenov,
- v pramenné části Šluknovského p. od silničního mostu silnice Šluknov–Rumburk,
- v pramenné části Císařského p. od silničního mostu silnice Šluknov – Malý Šenov,
- v pramenné části Královského potoka od mostku k Šluknovskému rybníku až k pramenům,
- na všech přítocích.

443 051 ŘASNICE 1 – MO Frýdlant 16 km 4 ha

GPS Z: 50°55'20.364"N, 15°4'20.038"E, K: 50°58'46.291"N, 15°11'49.406"E

Přítok Smědé. Od ústí do Smědé ve Frýdlantu až k pramenům. Přítoky jsou chovné – lov ryb zakázán.

443 052 SMĚDÁ 2 – MO Frýdlant 24 km 11 ha

GPS Z: 50°56'4.128"N, 15°2'12.486"E, K: 50°50'43.231"N, 15°16'22.038"E

Přítok Nisy (Polsko). Od tělesa hráze přehrady v Hartě cca 500 m po proudu řeky za železničním tunelem až k pramenům se všemi přítoky, mimo Řasnici a Lomnici, které tvoří samostatné revíry. Mimo potok Sloupský jsou přítoky chovné – lov ryb zakázán. Rozhodnutím č. j. RŽP/3/1001/99 Če-207.3 je na revíru ustanovena chráněná rybí oblast – od prvního silničního mostu (železná oblouky) nad jezem Slezanu a. s. až k silničnímu betonovému mostu u ČSAD ve Frýdlantu.

K revíru patří:

0. Smědá (hlavní tok)
1. Sloupský potok

(GPS Z: 50°53'22.695"N, 15°8'47.747"E, K: 50°51'38.026"N, 15°10'46.908"E)

17 443 076 SPRÉVA 1 P – MO Šluknov 0,7 km 0,3 ha
GPS Z: 51°2'35.592"N, 14°30'30.425"E, K: 51°2'36.822"N, 14°29'27.120"E
Přihraniční vodní tok ve Šluknovském, přesněji Fukovském výběžku. Hranice rybníkářského revíru jsou vymezeny státní hranicí ČR.

443 075 SVÁROVSKÝ RYBNÍK – MO Tanvald 0,6 ha
Revír tvoří:
nádrž Svárovský rybník v k. ú. Bohdalovice 0,6 ha
(GPS 50°43'12.343"N, 15°19'6.131"E)

Na revíru je umožněn lov ryb pomocí kulového plovátka (Sbirulina).

Nejmenší lovná míra pstruha obecného je 30 cm.

443 053 SVITAVA 1 – MO Zákupy 10 km 7 ha
GPS Z: 50°39'46.201"N, 14°38'25.231"E, K: 50°42'35.319"N, 14°39'16.02"E
Přítok Ploučnice. Od silničního mostu pod Brennou až k jezu starého mlýna pod obcí Velenice. Na revíru je vyhlášena chráněná rybní oblast v úseku od silničního mostu v Gagarinově ulici ř. km 5,6 až k silničnímu mostu v ulici Ke Koupališti ř. km 4,9 (dle rozhodnutí OkÚ Česká Lípa č. j. RŽP 5246/02-207/3).

443 054 SVITAVA 2 – MO Nový Bor 10 km 5 ha
GPS Z: 50°42'35.384"N, 14°39'15.995"E, K: 50°45'10.525"N, 14°39'50.143"E
Přítok Ploučnice. Od jezu starého mlýna pod obcí Velenice až k ústí Boberského potoka do Svitavy. Přítoky jsou chovné – lov ryb zakázán.

443 055 SVITAVA 3 – MO Cvikov 28 km 5 ha
GPS Z: 50°45'10.542"N, 14°39'50.193"E, K: 50°48'4.048"N, 14°40'40.317"E
Přítok Ploučnice. Od soutoku Svitavy s Boberským potokem až k pramenům. Lov ryb je zakázán na chovných úsecích:

- pramenná část Svitavy od prvního silničního mostu v Mařenicích ve směru do Kunratic,
- pramenná část potoka Lužná od vtoku do nádrže Naděje,
- pramenná část Boberského potoka od Rousínova a všechny ostatní přítoky.

Revír tvoří potoky:

0. Svitava (hlavní tok)

1. Lužná

(GPS Z: 50°48'1.061"N, 14°40'13.977"E, K: 50°49'26.41"N, 14°38'54.742"E)

2. Boberský potok

(GPS Z: 50°45'10.574"N, 14°39'50.168"E, K: 50°47'12.99"N, 14°37'4.663"E)

443 056 ÚŠTĚCKÝ POTOK 1 – MO Litoměřice 30 km 7 ha

GPS Z: 50°30'13.552"N, 14°13'36.454"E, K: 50°36'39.478"N, 14°21'17.065"E
 Přítok Labe. Od vtoku do Labe v k. ú. Nučnice až k pramenům. Lov ryb je zakázán na chovných úsecích:

- pramenná část Úštěckého potoka od železničního mostu tratě Litoměřice – Česká Lípa pod osadou Líčnice,
- pramenná část potoka Habřina od silničního mostu Úštěk–Litoměřice a všechny ostatní přítoky.

K revíru patří:

1. Úštěcký potok (hlavní tok)
2. Habřina

(GPS Z: 50°34'50.363"N, 14°20'37.675"E, K: 50°34'49.796"N, 14°19'32.445"E)

443 057 VÁCLAVICKÝ POTOK 1 – MO Hrádek nad Nisou 5 km 2 ha

GPS Z: 50°50'11.369"N, 14°51'55.056"E, K: 50°50'7.949"N, 14°52'50.969"E
 Přítok Nisy. Od vtoku do Lužické Nisy v Chotyni až k pramenům. **Celý revír je vyhlášen jako chráněná rybí oblast – lov ryb zakázán (dle rozhodnutí OkÚ Liberec č. j. RŽP/3/1182/02/Če-207.3).**

443 064 VELKOŠENOVSKÝ POTOK 1 – MO Velký Šenov 12 km 3 ha

Vilémovský (Velkošenovský) potok (GPS Z: 50°58'41.646"N, 14°17'15.895"E, K: 50°59'24.031"N, 14°22'34.423"E) od soutoku s Lučním potokem až k pramenům se všemi přítoky.

Pramenné části v tomto vymezení jsou chovné – lov ryb zakázán na těchto tocích (úsecích):

- Velkošenovský potok – od silničního mostku Velký Šenov – Mikulášovice až k pramenům ve směru k železniční zastávce i ve směru k Černému rybníku se všemi pramennými přítoky,
- Mikulášovický potok (GPS Z: 50°59'26.025"N, 14°20'25.288"E, K: 50°57'57.504"N, 14°21'32.857"E)
- od silničního mostku (pod kostelem v Mikulášovicích) ve směru na Tanečnici až k pramenům se všemi pramennými přítoky, Liščí potok (GPS Z: 50°59'29.353"N, 14°20'38.527"E, K: 50°59'40.524"N, 14°20'53.272"E)
- od silničního mostku Velký Šenov – Vilémov až k pramenům se všemi pramennými přítoky.

06 443 077 VELKÝ HUBENOV – MO Štětí 1,5 ha

Revír tvoří nádrž:

Velký Hubenov v k. ú. Velký Hubenov 1,5 ha
(GPS 50°31'40.260"N, 14°23'17.182"E)

Při lovu na položenou nebo na plavanou si lovící smí ponechat úlovek lososovité ryby.

SEZNAM REVÍRŮ SAMOSTATNĚ HOSPODAŘÍCÍCH MÍSTNÍCH ORGANIZACÍ

Na těchto revírech neplatí celosvazová, celorepubliková ani územní povolenka, a to bez výjimky s platností od roku 2025.

Platnou povolenku vydává ČRS, z. s., MO ČRS, která na revíru hospodaří.

443 012 HORSKÁ KAMENICE 1 – MO Železný Brod

443 020 JIZERA 10 – MO Železný Brod

SEZNAM RYBÁŘSKÝCH REVÍRŮ UŽÍVANÝCH SEVEROČESKÝM ÚZEMNÍM SVAZEM, KTERÉ JSOU ÚPLNĚ NEBO ČÁSTEČNĚ NA ÚZEMÍ CHRÁNĚNÉ KRAJINNÉ OBLASTI (VIZ ÚVOD DOPLŇKU K SOUPISU REVÍRŮ)

- 443 006 Bystrá 1 – CHKO České středohoří
- 443 007 Černá Nisa 1 – CHKO Jizerské hory
- 443 010 Fojtův potok 1 – CHKO Jizerské hory
- 443 016 Jeřický potok 1 – horní část toku od Mnišku k pramenům – CHKO Jizerské hory
- 443 017 Jílovský potok 1 – CHKO České středohoří, Labské pískovce
- 443 021 Kamenice 2 A – CHKO Labské pískovce
- 443 022 Kamenice 2 B – CHKO Labské pískovce + CHKO Lužické hory
- 443 024 Krušnohorský revír 1 – vyjma 6. Rybný a 7. Ždírnický p. – CHKO České středohoří
- 443 025 Křínice 1 A – CHKO Labské pískovce + CHKO Lužické hory
- 443 028 Libchava – Šporka 1 – CHKO České středohoří
- 443 029 Lomnice 1 – horní část od Nového Města p. S. k pramenům – CHKO Jizerské hory
- 443 031 Luční potok – od silnice Litoměřice–Úštěk k pramenům – CHKO České středohoří
- 443 034 Milešovský potok 1 – CHKO České středohoří
- 443 038 Nisa 4 – Rýnovická Nisa od Rýnovic – CHKO Jizerské hory
- 443 039 Obrtka 1 – úsek Mošnice–Tuhaň – CHKO Kokořínsko
- 443 045 Ploučnice 1 A – CHKO České středohoří
- 443 052 Smědá 2 – od obce Luh k pramenům – CHKO Jizerské hory
- 443 055 Svitava 3 – CHKO Lužické hory
- 443 058 Merboltický potok 1 – CHKO České středohoří
- 443 060 Bobří potok 1 – CHKO České středohoří
- 443 067 Křínice 1 B – CHKO Labské pískovce

V seznamu nejsou uvedeny revíry, které jsou chráněnou rybí oblastí se zákazem lovu ryb. Nedílnou součástí obhospodařovaných vod v MO jsou i chovné rybníky, které využívají MO pro chov ryb a jiných vodních živočichů k vysazení do rybářských revírů. Lov ryb na těchto vodách je zakázán.

DŮLEŽITÁ TELEFONNÍ ČÍSLA

Krajské úřady

Krajský úřad Ústeckého kraje

– odbor ŽP – 475 657 239 – vavrusa.p@kr-ustecky.cz

Krajský úřad Libereckého kraje

– odbor ŽP – 485 226 714 – jana.zakova@kraj-lbc.cz

Správa povodí

Povodí Ohře – dispečink Chomutov – 474 636 306, vhd@poh.cz

– laboratoř Teplice – 417 515 752, laboratore@poh.cz

Povodí Labe – dispečink Hradec Králové – 495 088 720, 495 088 730 –

havárie – vhd@pla.cz

– laboratoř Ústí n. L. – 475 259 781 – subrt@pla.cz

Česká inspekce ŽP

Liberec – 485 340 711 – lb.podatelna@cizp.cz

– havárie – 723 083 437

Ústí n. L. – 475 246 011 – ul.podatelna@cizp.cz

– havárie voda – 475 246 076 (7.00–15.30 hod.)

– havárie voda – 731 405 388 (mimo pracovní dobu)

Hasiči

Hasičský záchranný sbor Ústeckého kraje

– 950 431 011

Hasičský záchranný sbor Libereckého kraje

– 950 470 011

Samotná likvidace havárií

– Hasičský záchranný sbor 150

Veterina

Krajská veterinární správa Ústí nad Labem

– 475 501 011, krizová linka 720 995 202

Krajská veterinární správa Liberec

– 485 246 691, krizová linka 720 995 207

Hygiena

Krajská hygienická stanice Ústí n. L.

- 477 755 110 – reditel@khsusti.cz Krajská hygienická stanice Liberec
- 485 253 111 – sekretariat@khslibc.cz

Akreditované laboratoře

ALS Czech Republic, s. r. o.

- Česká Lípa – 487 828 510, info.cz@alsglobal.com
- Lovosice – 416 531 665, info.cz@alsglobal.com
- Liberec – 486 143 489, info.cz@alsglobal.com

Ochrana přírody

Správa Národního parku České Švýcarsko

- 412 354 050 – n.park@npcs.cz

AOPK ČR – RP Správa CHKO České středohoří

- 951 424 301

Pracoviště Ústí nad Labem a pracoviště Děčín

- ceske.stredohori@nature.cz

AOPK ČR – RP Liberecko

- liberecko@nature.cz

Správa CHKO Český ráj

- 951 424 713 – ceskyraj@nature.cz

Správa CHKO Jizerské hory

- 951 424 730 – jizhory@nature.cz

Správa CHKO Lužické hory

- 951 424 703 – luzhory@nature.cz

AOPK ČR – RP Správa CHKO Kokořínsko – Máchův kraj

- 951 424 601, 951 424 603 (ředitel) – kokorin@nature.cz

Policie ČR

poříční oddělení – Ústí nad Labem

- 974 422 411 – krpulk.vs.poricni@pcr.cz

Vyšetření uhynulých ryb a vody

ALS Czech Republic, s. r. o.

- Česká Lípa – 487 828 510, info.cz@alsglobal.com
- Lovosice – 416 531 665, info.cz@alsglobal.com
- Liberec – 486 143 489, info.cz@alsglobal.com

Krajská veterinární správa Ústí nad Labem
– 475 501 011, krizová linka 720 995 202
Krajská veterinární správa Liberec
– 485 246 691, krizová linka 720 995 207

Likvidace uhynulých ryb a jiných živočichů

VAPO, s. r. o., Podbořany
– 415 237 701, 724 248 622 (pondělí–neděle – nonstop),
info@vapo-podborany.cz
SAP Mimoň – 487 883 888 – info@sapmimon.cz

Pracovníci ochrany přírody uvítají spolupráci ze strany členů ČRS při hlášení černých skládek, záznamů pozorování a hnízdění volně žijících živočichů.

SEZNAM MÍSTNÍCH ORGANIZACÍ SEVEROČESKÉHO ÚZEMNÍHO SVAZU

Poř. číslo	Název MO	Adresa	Kontakt (tel. číslo, e-mail, web. stránky)
1.	Bílina	Důlní 85 418 01 Bílina	e-mail: crsbilina@seznam.cz www.crsbilina.cz
2.	Cvikov	Husova 296 471 54 Cvikov	
3.	Česká Kamenice	Pražská 518 407 21 Česká Kamenice	www.rybari.ceska-kamenice.cz
4.	Česká Lípa	Máchova 1160 470 72 Česká Lípa	tel.: 487 853 321 e-mail: rybaricl@seznam.cz www.rybaricl.cz
5.	Český Dub	P. O. BOX 14 463 43 Český Dub	e-mail: rybariceskydub@seznam.cz www.rybariceskydub.webnode.cz
6.	Děčín	Ústecká 23 405 02 Děčín	tel.: 771 171 713 e-mail: Info@rybaridecin.cz www.rybaridecin.cz
7.	Dolní Poustevna	Sadová 174 407 82 Dolní Poustevna	e-mail: dolnipoustevna@mocrs.cz www.mo-dolnipoustevna.cz
8.	Dubá	471 41 Dubá	e-mail: crsduba@seznam.cz https://crsmo-duba.webnode.cz
9.	Duchcov	Rybářská 7 419 01 Duchcov	tel.: 602 105 073 e-mail: crsmoduchcov@atlas.cz www.rybydux.webnode.cz
10.	Frýdlant	Družstevní 1297 464 01 Frýdlant	e-mail: mocrsfrydant@volny.cz www.mocrsfrydant.cz
11.	Hodkovice nad Mohelkou	Rychnovská 272 463 42 Hodkovice nad Mohelkou	www.rybarihodkovice.webnode.cz
12.	Hrádek nad Nisou	Tovární 628 463 34 Hrádek nad Nisou	e-mail: mocrs.hradek@seznam.cz www.rybarihradek.webnode.cz
13.	Chomutov	P. O. BOX 88 430 01 Chomutov	e-mail: crs-chomutov@seznam.cz www.crs-chomutov.cz

Poř. číslo	Název MO	Adresa	Kontakt (tel. číslo, e-mail, web. stránky)
14.	Chrastava	Družstevní 107 463 31 Chrastava	e-mail: crsmochrastava@seznam.cz www.mocrschrastava.cz
15.	Chřibská	Chřibská 321 407 44 Chřibská	e-mail: mocrschribaska@seznam.cz www.rybarichribaska.websnadno.cz
16.	Jablonec nad Nisou	K Rybárně 3/3 466 01 Jablonec nad Nisou	e-mail: rybsvazjbc@centrum.cz www.rybsvazjbc.cz
17.	Jablonné v Podještědí	Na Nivách 225 471 25 Jablonné v Podještědí	www.ryb-svaz-jvp.cz
18.	Jirkov	P. O. BOX 61 431 11 Jirkov	www.rybarsky-svaz-jirkov.webnode.cz
19.	Jiříkov	Rumburská 454 407 53 Jiříkov	e-mail: jirkov@mocrs.cz www.rybari-jirkov1.webnode.cz
20.	Kadaň	Sládkova 114 432 01 Kadaň	e-mail: predseda@rybarikadan.cz www.rybarikadan.cz
21.	Klášteřec nad Ohří	Chomutovská 116 431 51 Klášteřec nad Ohří	e-mail: crs.mo.klasterec@seznam.cz www.rybari-klasterec.kabel1.cz
22.	Krásná Lípa	Strádalova 389/1 407 46 Krásná Lípa	e-mail: mocrskrasnalipa@seznam.cz www.rybarikl.estranky.cz
23.	Liberec	Malé nám. 291/1 460 01 Liberec	tel.: 485 108 496 e-mail: hospodar@rybsvaz-liberec.cz www.rybsvaz-liberec.cz
24.	Libochovice	Turínského 274 411 17 Libochovice	e-mail: crsmolibochovice@seznam.cz www.rybarilibochovice.webnode.cz
25.	Litoměřice	Velká mlýnská 2 412 01 Litoměřice	tel.: 416 735 047 e-mail: crs.ltm@seznam.cz www.crs-litomerice.cz
26.	Louny	Česká 155 440 01 Louny	e-mail: louny@mocrs.cz www.crslouny4.webnode.cz
27.	Malá Skála	Vranové 1. díl 122 468 22 Železný Brod	www.rybari-ms.com

Poř. číslo	Název MO	Adresa	Kontakt (tel. číslo, e-mail, web. stránky)
28.	Mimoň	V Lukách 84 471 24 Mimoň	www.mocrs-mimon.webnode.cz
29.	Most	Budovatelů 265/2931 434 01 Most	tel.: 777 910 517 e-mail: rybari.most@seznam.cz www.rybarimost.eu
30.	Nový Bor	Sklářská 74 473 01 Nový Bor	tel.: 487 727 323 e-mail: rybkynb@seznam.cz www.mocrsnovybor.cz
31.	Osečná pod Ještědem	Dolní selská 168 463 52 Osečná pod Ještědem	e-mail: rybari.osecna@seznam.cz www.crs-osecna.webnode.cz
32.	Podbořany	Antonína Dvořáka 876 441 01 Podbořany	e-mail: crs-podborany@seznam.cz www.crs-mo-podborany4.webnode.cz
33.	Postoloprty	5. května 110 439 42 Postoloprty	
34.	Roudnice nad Labem	Nábřežní 387 413 01 Roudnice nad Labem	e-mail: info-crs-rce@seznam.cz www.mr-crsroudnice.webnode.cz
35.	Rumburk	Pražská 645/28 408 01 Rumburk	
36.	Stráž pod Ralskem	P. O. BOX 25 471 27 Stráž pod Ralskem	e-mail: rybaristraz@seznam.cz www.mostraz.cz
37.	Šluknov	Na Hrázi 837 407 77 Šluknov	e-mail: crs.mo.sluknov@seznam.cz www.mocrssluknov.webnode.cz
38.	Štětí	Nábřežní 286 411 08 Štětí	e-mail: crs.mo.steti@seznam.cz www.rybari-steti.cz
39.	Teplice	Havířská 7 415 01 Teplice	e-mail: crs.mo.teplice@seznam.cz www.mocrsteplice.cz
40.	Ústí nad Labem	Masarykova 155 400 01 Ústí nad Labem	tel.: 472 741 669 e-mail: info@rybariusti.cz www.rybariusti.cz

Poř. číslo	Název MO	Adresa	Kontakt (tel. číslo, e-mail, web. stránky)
41.	Varnsdorf	Ostrovní 961 407 47 Varnsdorf	e-mail: varnsdorf@mocrs.cz www.crsmovdf.wbs.cz
42.	Žandov	č. p. 151 471 07 Žandov	e-mail: zandov@mocrs.cz www.rybarizandov.cz
43.	Žatec	Libočanská 2649 438 01 Žatec	e-mail: zatec@mocrs.cz www.rybarizatec.cz
44.	Tanvald	Žďár 162 468 41 Tanvald	www.rybsvaz-tanvald.unas.cz
45.	Zákupy	Borská 36 471 23 Zákupy	e-mail: mocrszakupy@seznam.cz www.mocrs-zakupy.cz
46.	Velký Šenov	Mírové nám. 342 407 78 Velký Šenov	e-mail: crsvelkysenov@seznam.cz www.crsvelkysenov.wz.cz
47.	Horní Podluží	Žofín 2 407 57 Horní Podluží	www.rybarihp.webnode.cz
48.	Rybářský domov Nechranice	Vikletice 42 438 01 Žatec	tel.: 723 349 065 e-mail: vikletice@crsusti.cz
49.	Český rybářský svaz, z. s., Severočeský ÚS	Střekovské nábřeží 975/51 400 03 Ústí nad Labem	tel.: 475 531 004, 721 329 351 e-mail: crsusti@crsusti.cz www.crsusti.cz

**SEZNAM MÍSTNÍCH ORGANIZACÍ
SAMOSTATNĚ HOSPODAŘÍCÍCH
SEVEROČESKÉHO ÚZEMNÍHO SVAZU**

Poř. číslo	Název MO	Adresa	Kontakt (tel. číslo, e-mail, web. stránky)
1.	Svijany	P. O. BOX 14 463 46 Svijany	Výdej povolenek: tel.: 604 854 800, p. Kapras e-mail: mosvijany@seznam.cz www.mosvijany.cz
2.	Železný Brod	Fr. Balatky 128 468 22 Železný Brod	

ČESKÝ RYBÁŘSKÝ SVAZ, z. s.

Východočeský územní svaz

Kovová 1121, Slezské Předměstí, 500 03 Hradec Králové

Tel.: 495 214 940, fax: 495 220 581

E-mail: info@crshradec.cz

www.crshradec.cz

Východočeský územní svaz

Soupis pstruhových revírů s bližšími podmínkami výkonu rybářského práva

jako součást povolenky k lovu ryb, stanovené v souladu
s § 13 odstavce 10 zákona č. 99/2004 Sb., o rybářství,
schválené Výborem územního svazu ČRS dne 16. 6. 2023

Člen ČRS je ve smyslu § 4 (práva a povinnosti členů) odst. 2 písm.
a) Stanov ČRS povinen dodržovat dále uvedené bližší podmínky.

1. Nejmenší lovná míra pstruha obecného (*Salmo trutta*) je zvýšena na 27 cm, amura bílého (*Ctenopharyngodon idella*) na 70 cm a lipana podhorního (*Thymallus thymallus*) na 40 cm.
2. Lipan podhorní je v rybářském revíru hájen od 1.12. do 31. 8. Lov mníka jednovousého (*Lota lota*) a jelce jesena (*Leuciscus idus*) je povolen na území Královéhradeckého a Pardubického kraje, mimo území národního parku a CHKO.
3. Uživatel revíru může v části revíru vyznačit trdliště lipana podhorního. Na vyznačeném trdlišti je zákaz brodění od 16. 4. do 31. 5.
4. Lov na pstruhových rybářských revírech:

Osoba provádějící lov smí na pstruhových rybářských revírech lovit ryby přívlačí nebo muškařením nejvýše 3 dny v kalendářním týdnu. Před zahájením lovu přívlačí nebo muškařením musí osoba provádějící lov datum lovu zakroužkovat. Lov přívlačí je povolen pouze na umělé nástrahy opatřené jedním jednoháčkem a zátěž je součástí umělé nástrahy.

5. Uživatel revíru může na rybářském revíru nebo jeho části vyhlásit a označit „MUŠKAŘSKÉ PÁSMO“:
 - Lov ryb v těchto pásmech lze provádět pouze muškařským prutem, s muškařským navijákem a muškařskou šňůrou s návazcem.
 - Použití kulových plovátek, bavorských dřivek a ostatních zátěží je zakázáno.
 - Za nástrahu může být použita pouze umělá muška v počtu jednoho kusu bez zátěže umístěné mimo vlastní tělo mušky.
 - Za umělou mušku se považují napodobeniny hmyzu včetně všech jeho vývojových stadií.
 - Za umělou mušku se nepovažují nástrahy opatřené plíšky a korálky, dále jiggy a marmyšky.
6. Uživatel rybářského revíru může po vysazení ryb do revírů krátkodobě stanovit zákaz lovu všech druhů ryb.
7. Uživatel rybářského revíru může z důvodu konání sportovních akcí hájit celý revír nebo jeho část.
8. Uchovávání ryb ve vezírcích je povoleno pouze do konce stanovené denní doby lovu.
9. Uchovávání ryb v haltýřích je zakázáno.
10. Osoba provádějící lov je povinna mít u sebe podběrák.
11. Belly boat je považován za plavidlo, jeho použití k lovu ryb je povoleno jen tam, kde je lov ryb z plavidel povolen v popisu revíru.

SOUPIS PSTRUHOVÝCH REVÍRŮ

453 002 BĚLÁ 2 – MO Solnice **10 km 7 ha**

GPS Z: 50°11'3.774"N, 16°11'28.281"E, K: 50°13'24.8"N, 16°17'21.667"E

Od jezu v Postrání až k jezu továrny „Lerchovna“ v k. ú. Skuhrov nad Bělou. Přítoky jsou chovné – lov ryb zakázán.

453 003 BĚLÁ 3 – MO Skuhrov nad Bělou **15 km 10 ha**

GPS Z: 50°13'24.879"N, 16°17'21.77"E, K: 50°19'39.228"N, 16°22'17.085"E

Od jezu továrny „Lerchovna“ v k. ú. Skuhrov nad Bělou až k pramenům. Přítoky jsou chovné – lov ryb zakázán.

453 008 BĚLUŇKA 1 – MO Jaroměř **10 km 3,5 ha**

GPS Z: 50°22'27.357"N, 15°55'19.345"E, K: 50°25'56.535"N, 15°57'25.036"E

Od vtoku do Labe u Heřmanic nad Labem až k jezu náhonu na bývalou pstruží líheň ve Chvalkovicích–Žďáru. Přítoky jsou chovné – lov ryb zakázán.

453 101 BŘEVNICKÝ POTOK 1 – MO Havlíčkův Brod **13 km 2,6 ha**

GPS Z: 49°36'31.608"N, 15°36'40.709"E, K: 49°39'54.457"N, 15°38'2.295"E

Od vtoku do Sázavy v Havlíčkově Brodě až po bývalý rybník Pilský pod zastávkou Rozsochatec a všechny přítoky Šlapanky 1 a přítok Krupský potok (GPS Z: 49°38'41.838"N, 15°36'41.815"E, K: 49°39'29.715"N, 15°36'22.987"E) od soutoku s Břevnickým potokem až k silnici v Dolní Krupé. Přítoky jsou chovné – lov ryb zakázán. Přítok Šlapanky, Zlatý potok, do revíru nepatří.

453 004 BYLANKA 1 P – MO Pardubice **11 km 2 ha**

GPS Z: 50°2'6.883"N, 15°43'47.546"E, K: 49°59'28.194"N, 15°44'24.222"E

Od ústí do Labe ve Svítkově až k protrženému jízku pod obcí Dřenice na hranici katastrů obcí Dřenice a Třebosice. **Celý revír je chovný – lov ryb zakázán.**

453 103 BYLANKA 2 P – MO Chrudim II **13 km 2 ha**

GPS Z: 49°59'28.194"N, 15°44'24.222"E, K: 49°52'18.450"N, 15°40'50.402"E

Od protrženého jízku pod obcí Dřenice a Třebosice až k pramenům se všemi přítoky, kromě jezového tělesa (od hráze jezového tělesa po konec zátopy) na Markovickém potoce v obci Sobětuchy. **Celý revír je chráněnou rybí oblastí – lov ryb zakázán.**

453 006 BYSTŘICE 5 P – MO Miletín 15 km 8 ha

GPS Z: 50°23'7.449"N, 15°41'43.009"E, K: 50°27'39.982"N, 15°38'39.897"E

Od mostu u farmy statku Dolenec až k pramenům. K revíru patří:

nádrž na Borku v k. ú. Miletín 0,1 ha
(GPS 50°26'20.331"N, 15°39'5.532"E)

Přítoky jsou chovné – lov ryb zakázán. V horním úseku Bystřice 5 od Bystrého mlýna po obec Vidonice (Brudu) je chráněná rybí oblast – lov ryb zakázán – vyznačeno tabulemi.

453 009 ČISTÁ 1 – MO Hostinné 10 km 4 ha

GPS Z: 50°32'17.532"N, 15°43'41.125"E, K: 50°35'56.544"N, 15°41'21.843"E

Od vtoku do Labe v Hostinném po pravostranný přítok v obci Fořt na ř. km 9,2 ohraničeno jízdem – vyznačeno tabulemi. Přítoky a pramenná část jsou chovné – lov ryb zakázán.

453 111 DESNÁ 1 – MO Litomyšl 27 km 2,7 ha

GPS Z: 49°53'23.471"N, 16°14'16.814"E, K: 49°45'59.535"N, 16°9'37.962"E

Od ústí do Loučné až k pramenům. Přítoky jsou chovné – lov ryb zakázán. Lov ryb povolen do 31. 8. V úseku od zeleného splavu u obce Višňáry po kamenný most v lukách nad obcí Třezek je chráněné rybí pásmo. Délka chráněného úseku je 800 m a slouží jako přirozené trdliště lososovitých ryb.

453 010 DOUBRAVA 4 P – MO Běstvina 12 km 9 ha

GPS Z: 49°49'2.721"N, 15°35'16.153"E, K: 49°46'18.364"N, 15°39'28.719"E

Od Pilského splavu až k mostu silnice Víška – Horní Lhotka ve Vísce – vyznačeno tabulemi. Přítoky jsou chovné – lov ryb zakázán.

453 011 DOUBRAVA 5 – MO Chotěboř 17 km 13 ha

GPS Z: 49°46'17.941"N, 15°39'29.138"E, K: 49°42'14.735"N, 15°43'50.415"E

Od mostu silnice Víška – Horní Lhotka ve Vísce až k mostu silnice Chotěboř–Sobiňov v k. ú. Bílek. Přítoky jsou chovné – lov ryb zakázán.

K revíru patří nádrž:

Valcha v k. ú. Horní Sokolovec 0,7 ha
(GPS 49°43'23.53"N, 15°42'6.696"E)

453 012 DOUBRAVA 6 – MO Chotěboř 15,1 km 4 ha

GPS Z: 49°42'14.471"N, 15°43'51.284"E, K: 49°41'51.918"N, 15°45'24.547"E

Od mostu silnice Chotěboř – Ždírec nad Doubravou v k. ú. Bílek po první most u kostela v obci Sobiňov. Přítoky jsou chovné – lov ryb zakázán. Část

Doubravy od mostu v Sobiňově k rybníku Doubravník je chovná – lov ryb zakázán. Rybníky Doubravník a Řeka do revíru nepatří.

453 013 HOSTAČOVKA 1 P – MO Golčův Jeníkov 15 km 2 ha

GPS Z: 49°50'49.175"N, 15°29'53.963"E, K: 49°48'10.845"N, 15°31'59.785"E

Od vtoku do nádrže v Hostačově až k pramenům. Rybníky na povodí do revíru nepatří – hranice vyznačeny tabulemi. Přítoky a úsek od tělesa hráze rybníka Černá pila (v obci Klášter) k pramenům jsou chovné – lov ryb zakázán.

453 014 CHRUDIMKA 3 P – MO Slatiňany 16 km 10 ha

GPS Z: 49°55'51.293"N, 15°48'59.042"E, K: 49°53'31.236"N, 15°49'17.278"E

Od jezů Janderova mlýna v Presech včetně náhonu až k mostu v obci Svidnice pod Práčovskou přehradou (pod přehradní hrází vodní nádrže Křížanovice II). Přítoky jsou chovné – lov ryb zakázán. V prostoru obory Lesů ČR, s. p., Nasavrky je chráněná rybí oblast – lov ryb zakázán.

453 015 CHRUDIMKA 4 P – MO Bojanov 16 km 10 ha

GPS Z: 49°50'12.196"N, 15°40'11.14"E, K: 49°51'10.727"N, 15°44'48.618"E

Od Libkovského splavu 1 km nad mlýnem Mezisvětí až po lávku nad retenční nádrží Padrtý. Na retenční nádrži Padrtý je povolen pouze lov přívlačí a muškařením. Na retenční nádrži Padrtý je zákaz lovu ryb z hráze pod silnicí – vyznačeno tabulemi. Úsek od uvedené lávky až po hranice vývaru pod ÚN Seč je chovný – lov ryb zakázán. Přítoky a náhony jsou chovné – lov ryb zakázán.

453 114 CHRUDIMKA 5 B – MO Chrudim II 6 km 7 ha

GPS Z: 49°48'37.270"N, 15°40'41.273"E, K: 49°48'24.201"N, 15°43'37.555"E

Od brodu Klokočov nad chráněnou rybí oblastí U Šrámka na přítoku do ÚN Seč až k jezu pily Dolní ve Vršově. Součástí revíru jsou všechny přítoky. Přítoky jsou chráněnou rybí oblastí, určenou k chovu lososovitých ryb a organizmů zvláště chráněných druhů živočichů.

453 017 CHRUDIMKA 6 P – MO Hlinsko v Čechách 6 km 0,6 ha

GPS Z: 49°45'40.381"N, 15°50'22.644"E, K: 49°45'3.401"N, 15°48'58.996"E

Revír tvoří přítoky Chrudimky:

- potok Jančour od vtoku Chrudimky až po hráz rybníka Dlouhý v k. ú. Kocourov.

Potok Slubice a všechny další přítoky jsou chovné – lov ryb zakázán.

453 018 CHRUDIMKA 7 P – MO Hlinsko v Čechách 20 km 10 ha

GPS Z: 49°44'55.838"N, 15°52'21.411"E, K: 49°43'45.903"N, 15°57'54.142"E

Od splavu pod obcí Vitanov až k pramenům. Na revíru je muškařské pásmo v úseku od silničního mostu v Hlinsku (ul. Husova) (GPS: 49°45'43.329"N, 15°54'13.025"E) po silniční most v Hlinsku (ul. Resslerova/Blatno) (GPS: 49°45'36.564"N, 15°55'11.144"E). ÚN Hamry do revíru nepatří – vodárenská nádrž. Úsek toku od silničního mostu do obce Vortová po vtok do nádrže je I. ochranné pásmo vodárenské nádrže. Vstup zakázán. Chovné úseky vyznačeny – lov ryb zakázán.

453 020 JEVÍČKA 1 P – Východočeský územní svaz 19 km 12,9 ha

GPS Z: 49°42'48.293"N, 16°45'50.133"E, K: 49°38'9.826"N, 16°43'26.514"E

Přítok Třebůvky. Od soutoku s Třebůvkou na ř. km 21,7 po silniční most na silnici Jevíčko–Biskupice na ř. km 11. Součástí revíru jsou i přítoky Jevíčky, jmenovitě Bezděčský potok, Lázenský potok, Nectavský potok, Kelínský potok, Biskupický potok, Smolenský potok, Uhřický potok a Opatovický potok. Tyto toky jsou chráněnou rybí oblastí – vyznačeno tabulemi. Potok Úsobrnka je samostatným revírem.

453 021 JÍVKA 1 – MO Stárkov 11 km 9,5 ha

GPS Z: 50°31'57.509"N, 16°9'50.8"E, K: 50°32'45.687"N, 16°5'23.064"E

Od vtoku do Olšavky ve Stárkově až k pramenům. K revíru patří:

Průmyslová nádrž	v k. ú. Jívka	3,5 ha
------------------	---------------	--------

(GPS 50°32'49.555"N, 16°5'24.856"E)

Přítoky a pramenná část jsou chovné – lov ryb zakázán. Na Průmyslové nádrži u přítoku po obou stranách je chráněné pásmo – vyznačeno tabulemi – lov ryb zakázán.

453 023 JIZERA 11 – MO Semily 18,7 km 42 ha

GPS Z: 50°38'0.857"N, 15°17'59.161"E, K: 50°37'27.938"N, 15°26'28.629"E

Od vtoku Kamenice do Jizery ve Spálově, ř. km 101,000, až k silničnímu mostu Dolní Sytová – Peřimov, ř. km 119,749. Na revíru jsou vyznačena trdlíště lipana podhorního. V těchto úsecích je zakázáno brodění v období od 16. 4. do 31. 5.:

- od lávky v Bítouchově (GPS 50°36'49.356"N, 15°19'26.365"E) po jez v místní části Řeky (GPS 50°36'25.704"N, 15°19'50.865"E),
- od železně plynovodní konstrukce přes řeku Jizeru v místní části Kruha (GPS 50°35'53.477"N, 15°20'11.151"E) po jez firmy Axl (GPS 50°35'43.633"N, 15°20'40.251"E),

- od vtoku náhonu MVE v Podmošně (GPS 50°35'55.788"N, 15°21'38.225"E) po jez v Podmošně (GPS 50°35'42.680"N, 15°21'43.429"E),
- od vtoku náhonu MVE Hradišťata (GPS 50°35'49.442"N, 15°22'42.301"E) po jez na Hradišťatech (GPS 50°35'44.905"N, 15°22'51.842"E),
- od vtoku náhonu MVE v Benešově–Podolí (GPS 50°36'18.771"N, 15°23'10.284"E) po jez Podolí (GPS 50°36'21.931"N, 15°23'24.961"E),
- od železného mostu v Hájích nad Jizerou (GPS 50°36'54.349"N, 15°25'6.579"E) po jez v Dolní Sytové (GPS 50°37'0.588"N, 15°25'42.308"E),
- od soutoku Jizery s Peřimovským potokem (GPS 50°37'10.448"N, 15°26'16.994"E) po most přes Jizeru v Dolní Sytové (GPS 50°37'27.937"N, 15°26'28.500"E).

Přítoky Oleška a Kamenice do revíru nepatří – jsou samostatným revírem. Přítoky jsou chovné – lov ryb zakázán.

453 024 JIZERA 12 P – MO Jilemnice

6 km 16 ha

GPS Z: 50°37'27.938"N, 15°26'28.629"E, K: 50°39'16.553"N, 15°26'52.994"E

Od silničního mostu Dolní Sytová – Peřimov až k jezu přádelny v Poniklé. Od jezu elektrárny v Horní Sytové až k výtoku odpadní strouhy pod podnikem Seba v Poniklé je chráněnou rybí oblastí – lov ryb zakázán. K revíru patří část Jizerky (GPS: Z: 50°37'50.696"N, 15°27'50.379"E, K: 50°37'55.167"N, 15°31'10.322"E) od vtoku do Jizery až k soutoku s potokem Cedron ve Štěpanicích. Úsek na Jizerce od jezu v Arnoštově až k soutoku s potokem Cedron je chráněná rybí oblast – lov ryb zakázán. Všechny přítoky jsou chráněná rybí oblast – lov ryb zakázán. Na revíru jsou vyznačena trdliště lipana podhorního. V těchto úsecích je zakázáno brodění v období od 16. 4. do 31. 5.:

- od silničního mostu Dolní Sytová – Peřimov (GPS: 50°37'27.938"N, 15°26'28.629"E) až po jez MVE – k. ú. Horní Sytová (GPS: 50°38'1.784"N, 15°27'47.172"E).

453 025 JIZERA 13 – MO Jilemnice

9 km 10 ha

GPS Z: 50°39'16.553"N, 15°26'52.994"E, K: 50°43'52.838"N, 15°25'10.977"E

Od jezu přádelny v Poniklé až k soutoku s Havírenským potokem. Přítoky jsou chráněná rybí oblast – lov ryb zakázán. Na revíru jsou vyznačena trdliště lipana podhorního. V těchto úsecích je zakázáno brodění v období od 16. 4. do 31. 5.:

- od jezu MVE – k. ú. Poniklá nad Jizerou (Seba) (GPS: 50°39'16.553"N, 15°26'52.994"E) až po jez MVE – k. ú. Poniklá nad Jizerou (Přeložka) (GPS: 50°40'1.072"N, 15°27'13.010"E),

- od ústí Farského p. – k. ú. Hradsko (Nístějka) (GPS: 50°40'27.095"N, 15°26'58.298"E) až po jez MVE Hradsko (GPS: 50°40'47.048"N, 15°27'5.244"E),
- od ústí Tříčského p. – Hradsko (GPS: 50°41'3.252"N, 15°27'4.197"E) až po jez MVE Jablonec nad Jizerou (GPS: 50°42'11.362"N, 15°25'29.305"E).

453 113 JIZERA 13 A – MO Jilemnice 5 km 6 ha

GPS Z: 50°43'52.854"N, 15°25'10.978"E, K: 50°45'42.151"N, 15°23'47.606"E
 Od soutoku s Havírenským potokem až k soutoku s Mumlavou. Mumlava do revíru nepatří – je samostatným revírem. Přítoky jsou chráněná rybí oblast – lov ryb zakázán.

453 026 JIZERA 14 – MO Jilemnice 9 km 3 ha

GPS Z: 50°45'42.104"N, 15°23'47.12"E, K: 50°51'43.16"N, 15°18'29.809"E
 Od soutoku s Mumlavou až k soutoku s Jizerkou. Všechny přítoky a část revíru od soutoku s Jizerkou až k pramenům jsou chráněná rybí oblast – lov ryb zakázán. Mumlava do revíru nepatří – je samostatným revírem. Tok tvoří státní hranici, lovit lze jen z území ČR.

453 027 KNĚŽNÁ 1 – MO Rychnov nad Kněžnou 20 km 9 ha

GPS Z: 50°8'10.087"N, 16°11'47.845"E, K: 50°14'16.279"N, 16°20'36.234"E
 Od vtoku do Bělé v Synkově až k pramenům. Liberský potok (GPS Z: 50°11'12.388"N, 16°17'57.84"E, K: 50°11'41.613"N, 16°19'32.096"E) od vtoku do řeky Kněžny až po nápuštění horního rybníku Liberka. Javornický potok (GPS Z: 50°10'15.781"N, 16°17'7.63"E, K: 50°10'20.758"N, 16°19'9.718"E) od soutoku s řekou Kněžnou po těleso hráze Ivanského jezera. K revíru patří nádrže:

Ivanské jezero	v k. ú. Javornice	1,2 ha
(GPS 50°10'20.542"N, 16°19'9.485"E)		
Kačerovské 1, 2, 3, 4	Kačerov	1,9 ha
(GPS 50°14'28.906"N, 16°22'21.604"E)		
Javornice	Javornice	1,1 ha
(GPS 50°9'37.001"N, 16°22'30.4"E)		
Liberk – horní rybník	Panská Habrová	0,9 ha
(GPS 50°11'44.086"N, 16°19'37.436"E)		
Liberk – spodní rybník	Panská Habrová	0,8 ha
(GPS 50°11'42.727"N, 16°19'30.967"E)		

Na nádrži Liberk – horní rybník – lov ryb povolen pouze na přivlačení a muškařením.

Přítoky jsou chovné – lov ryb zakázán. Na nádrži Liberk – horní rybník je zákaz lovu z hráze.

453 028 KROUNKA 1 P – Východočeský územní svaz 22 km 9 ha

GPS Z: 49°52'49.669"N, 16°2'48.042"E, K: 49°47'33.867"N, 16°3'41.004"E

Od vtoku do Novohradky u Košumberka až k pramenům. Přítoky jsou chovné – lov ryb zakázán.

453 030 LABE 27 P – MO Přelouč 12 km 3,6 ha

Revír tvoří Klešický (Podolský) potok (GPS Z: 50°2'22.521"N, 15°41'29.558"E, K: 49°55'27.096"N, 15°39'13.058"E) od vyústění do Labe u jezu v Srnojedech po hráz rybníka Horní Kostelec u Heřmanova Městce a Zlatý potok (Struha) (GPS Z: 49°59'9.441"N, 15°37'15.597"E, K: 49°58'3.359"N, 15°36'13.579"E) od pramene po jeho vyústění do Labe ve Valech. Klešický potok od soutoku s Podolkou až do vyústění do Labe – celý revír je pstruhový.

453 031 LABE 35 P – MO Dvůr Králové nad Labem 1,9 km 9 ha

GPS Z: 50°26'28.063"N, 15°47'55.133"E, K: 50°27'28.674"N, 15°46'4.171"E

Od jezu ve Vorlechu (Pušův splav) až po hráz ÚN Les Království. V úseku od místa 50 m pod mostem Jana Opletala po Pušův splav je chráněná rybí oblast, vyhlášená KÚ Hradec Králové. K revíru patří všechny přítoky revíru č. 451 038 Labe 35. Do revíru nepatří nádrž Vičkovice, je součástí revíru č. 451 038, a RMV Česká Podhart'. Některé přítoky jsou chovné – lov ryb zakázán – vyznačeno tabulemi.

453 100 LABE 36 P – MO Dvůr Králové nad Labem 2 km 2 ha

GPS Z: 50°28'20.167"N, 15°44'6.597"E, K: 50°29'54.047"N, 15°44'28.79"E

Od konce vzdutí ÚN Les Království až k jezu továrny v Horním Debrném – vyznačeno tabulemi. Do revíru dále patří všechny přítoky revíru č. 451 039 Labe 36.

453 032 LABE 37 P – MO Hostinné 8,1 km 12,15 ha

GPS Z: 50°29'54.047"N, 15°44'28.79"E, K: 50°32'42.211"N, 15°42'26.154"E

Od jezu v Horním Debrném v ř. km 214,2 až k jezu podniku Technolen v Hostinném – Dobré Mysli v ř. km 222,3. Od jímání vody závodem KRPA po odtok z náhonu Labský mlýn je chráněná rybí oblast, vyhlášená KÚ Hradec Králové. Potoky Pilníkovský, Kalenský a Čistá do revíru nepatří – tvoří samostatné revíry. Přítoky jsou chovné – lov ryb zakázán.

453 033 LABE 38 P – MO Vrchlabí 13 km 11 ha

GPS Z: 50°32'42.357"N, 15°42'26.131"E, K: 50°35'28.591"N, 15°36'46.159"E
 Od jezu v Dobré Mysli až k jezu papírny v Dolní Branné. Od jezu pod cementárnami a vápenkami Kunčice nad Labem až po soutok s náhonem do papíren v Klášterské Lhotě je chovný úsek – lov ryb zakázán. Přítoky jsou chovné – lov ryb zakázán. Zákaz lovu ryb z opěrných a regulačních zdí.

453 034 LABE 39 – MO Vrchlabí 11 km 10 ha

GPS Z: 50°35'28.624"N, 15°36'45.981"E, K: 50°40'17.886"N, 15°35'36.433"E
 Od jezu papírny v Dolní Branné až k jezu u úpravny pitné vody v Herlíkovicích. V úseku od jezu u podniku Kablo až k mostu na odbočce Benecko cca 4 km je lov ryb povolen pouze muškařením. Přítoky jsou chovné – lov ryb zakázán. Zákaz lovu ryb z opěrných a regulačních zdí.

453 112 LABE 39 A – MO Vrchlabí 7 km 3 ha

GPS Z: 50°40'17.983"N, 15°35'36.536"E, K: 50°42'41.766"N, 15°35'6.687"E
 Od jezu u úpravny pitné vody v Herlíkovicích až k tělesu hráze ÚN Labská. Přítoky jsou chovné – lov ryb zakázán. Zákaz lovu ryb z opěrných a regulačních zdí. Na náhonu u bývalé papírny v k. ú. Špindlerův Mlýn je lov ryb zakázán.

453 036 LABUŤKA 1 – MO Vysoké Mýto 10 km 2 ha

GPS Z: 49°56'42.536"N, 16°11'42.807"E, K: 49°50'18.368"N, 16°24'46.551"E
 Přítok Loučné, od ústí do Loučné pod Tisovou až k pramenům. **Celý revír je chovný – lov ryb zakázán.**

453 037 LEŽÁK (HOLETÍNKA) 1 – MO Hrochův Týnec 24 km 8 ha

GPS Z: 49°57'59.213"N, 15°54'50.033"E, K: 49°51'20.976"N, 15°53'18.2"E
 Od ústí do Novohradky (Olšinky) v Hrochově Týnci až k jezu u samoty Perk u Miřetic. Přítoky jsou chovné – lov ryb zakázán.

453 038 LEŽÁK (HOLETÍNKA) 2 P – MO Miřetice 8 km 1,6 ha

GPS Z: 49°51'20.862"N, 15°53'18.248"E, K: 49°47'38.083"N, 15°55'20.871"E
 Od jezu samoty Perk u Miřetic až k pramenům. Přítoky jsou chovné – lov ryb zakázán.

453 040 LÍČNÁ 1 – MO Trutnov 20 km 9,5 ha

GPS Z: 50°34'47.186"N, 15°57'11.397"E, K: 50°38'53.866"N, 15°57'26.341"E
 Od vtoku do Úpy v Poříčí u Trutnova až po soutok s Lapertickým potokem, část potoka Sněžný (GPS Z: 50°38'4.461"N, 15°55'50.269"E,

K: 50°38'24.413"N, 15°54'51.986"E) od nádrže do Líčné, přítoky jsou chovné – lov ryb zakázán. Od vtoku do Úpy po soutok s Voletínským potokem je vyhlášená chráněná rybí oblast – lov ryb zakázán.

K revíru patří nádrž:

Na Sněžném potoce v k. ú. Prkenný Důl 1,5 ha
(GPS 50°38'24.35"N, 15°54'49.77"E)

Přítoky jsou chovné – lov ryb zakázán.

453 041 LOUČNÁ 4 – MO Vysoké Mýto 27 km 13 ha

GPS Z: 49°59'15.508"N, 16°7'56.53"E, K: 49°54'21.546"N, 16°12'41.713"E
Od jezu v obci Zámorsk až k jezu bývalého mlýna Papírna v obci Hrušová. K revíru patří úsek Betlémského potoka (GPS Z: 49°57'17.238"N, 16°11'17.565"E, K: 49°57'26.501"N, 16°11'58.196"E) od ústí do Loučné až k hrázi rybníka Chobot. Přítoky jsou chovné – lov ryb a vodních organizmů zakázán. Chráněné rybí pásmo je v úseku revíru Jalová řeka od fotbalového hřiště ve Vysokém Mýtě GPS: 49°57'31.293"N, 16°9'25.674"E až po splav u Choceňského mostu GPS: 49°57'33.650"N, 16°9'49.264"E a od Choceňského mostu až po Panský mlýn GPS: 49°57'16.561"N, 16°9'55.439"E a od vodárny GPS: 49°57'23.327"N, 16°9'31.778"E k Panskému mlýnu a Prostřední řeka GPS Z: 49°57'33.260"N, 16°9'48.889"E, K: 49°57'18.706"N, 16°10'35.006"E – lov ryb a vodních organizmů zakázán.

453 110 LOUČNÁ 5 – MO Litomyšl 30 km 9 ha

GPS Z: 49°54'21.514"N, 16°12'41.712"E, K: 49°53'13.572"N, 16°15'47.473"E
Od jezu bývalého mlýna Papírna v obci Hrušová až k pramenům. Přítok Desná do revíru nepatří – je samostatným revírem. Chráněná rybí oblast je od betonového jezu pod hostincem Žabárna v obci Nedošín (GPS 49°53'4.990"N, 16°16'56.148"E) až k pramenům – lov ryb zakázán. Přítoky jsou chovné – lov ryb zakázán.

453 099 MALÁ ÚPA 1 – MO Horní Maršov 10 km 5 ha

GPS Z: 50°40'34.326"N, 15°47'38.314"E, K: 50°43'31.62"N, 15°47'56.228"E
Od soutoku s Velkou Úpou až k ústí přítoku Černý potok. Přítoky a úsek od soutoku s Černým potokem až k pramenům jsou chovné – lov ryb zakázán. Zakáz lov ryb z opěrných zdí. Lov ryb povolen od 16. 4. do 31. 8.

453 035 MALÉ LABE 1 – MO Vrchlabí 22 km 8 ha

GPS Z: 50°32'57.6"N, 15°41'49.569"E, K: 50°39'6.61"N, 15°39'20.444"E

Od vtoku do Labe u Dobré Mysli v Prosečné až k pramenům. Přítoky a úsek od soutoku s Kotelským potokem u Obecního úřadu Dolní Dvůr až k pramenům jsou chovné – lov ryb zakázán. Křivý potok od vtoku do Malého Labe v Dolním Dvoře až k pramenům se všemi přítoky je chráněnou rybí oblastí. Lov povolen na přítoku – Kotelský potok v délce 1 000 m až po soutok se Zlatým potokem. Lov povolen na přítoku – Klínový potok v délce 1 100 m až po vyznačení u chaty Kamenný mlýn (GPS 50°39'27.682"N, 15°38'17.048"E). Zákaz lovu ryb z opěrných a regulačních zdí.

453 042 METUJE 3 – MO Nové Město nad Metují 4 km 8 ha

GPS Z: 50°21'13.704"N, 16°9'48.901"E, K: 50°22'5.038"N, 16°10'43.689"E

Od jezu staré plovárny v Novém Městě nad Metují až k tabulím revíru na spodním konci tůně zvané Svojanův Vír. Přítok Olešenka do revíru nepatří – je samostatným revírem. Přítoky jsou chovné – lov ryb zakázán.

453 043 METUJE 4 – MO Náchod 15 km 24 ha

GPS Z: 50°22'5.038"N, 16°10'43.714"E, K: 50°26'7.151"N, 16°11'35.146"E

Od spodního konce tůně zvané Svojanův Vír až k jezu u firmy Wimex (bývalé přádelny) v Babí. Olešenka do revíru nepatří. Přítoky revíru pravostranná Radechovka a úsek Rozkošského potoka od obce Kleny k pramenům a všechny ostatní přítoky revíru jsou chovné – lov ryb zakázán. Ve vyznačených úsecích revíru platí zákaz brodění v době od 16. 4. do 31. 5. (trdliště lipana podhorního).

453 044 METUJE 5 – MO Hronov 9 km 10 ha

GPS Z: 50°26'7.184"N, 16°11'35.147"E, K: 50°30'12.407"N, 16°12'38.08"E

Od jezu u firmy Wimex (bývalé přádelny) v Babí až ke kamennému splavu nad mlýnem Kozinek nad Hronovem mimo potoka Olšavka. Přítoky jsou chovné – lov ryb zakázán. Od loděnice až 80 m pod Freivaldův splav je vyhlášeno muškařské pásmo – vyznačeno tabulemi.

453 045 METUJE 6 – MO Police nad Metují 10 km 6,8 ha

GPS Z: 50°30'12.391"N, 16°12'38.08"E, K: 50°32'13.486"N, 16°10'50.353"E

Od kamenného splavu nad mlýnem Kozinek nad Hronovem až k Zemánkovu splavu nad obcí Maršov nad Metují. Přítoky jsou chovné – lov ryb zakázán.

453 046 METUJE 7 – MO Teplice nad Metují 20 km 8 ha

GPS Z: 50°32'13.486"N, 16°10'50.404"E, K: 50°36'55.601"N, 16°7'8.905"E

Od Zemánkovu splavu nad obcí Maršov nad Metují až k pramenům. Úsek Metuje od silničního mostu Teplice–Broumov až po splav u fotbalového

hřiště směr Adršpach je chovný – lov ryb zakázán. Přítoky jsou chovné – lov ryb zakázán.

453 105 MORAVA 25 – MO Králíky 16 km 8 ha

GPS Z: 50°5'8.055"N, 16°49'26.968"E, K: 50°9'27.23"N, 16°48'50.887"E

Od silničního mostu pod obcí Zlatý Potok až k pramenům. Přítoky jsou chovné – lov ryb zakázán. Na celém revíru je vyhlášeno muškařské pásmo.

453 047 MORAVSKÁ SÁZAVA 3 P – MO Moravská Třebová 7 km 3 ha

GPS Z: 49°51'2.147"N, 16°41'47.822"E, K: 49°51'9.687"N, 16°39'27.152"E

Hlavní tok od bývalého jezu u železničního mostu v Krasíkově až k silničnímu mostu silnice Rychnov–Žichlínek, včetně Rychnovského potoka. Všechny ostatní přítoky jsou chovné – lov ryb zakázán.

453 048 MORAVSKÁ SÁZAVA 4 – MO Lanškroun 42 km 31,5 ha

GPS Z: 49°51'9.79"N, 16°39'26.78"E, K: 49°58'6.068"N, 16°39'27.989"E

Od silničního mostu mezi obcemi Rychnov a Žichlínek až po soutok se Sázavským potokem u Pily Petr pod obcí Výprachtice. K revíru patří přítoky Sázavský (GPS Z: 49°58'6.068"N, 16°39'27.989"E, K: 49°58'5.808"N, 16°40'24.408"E) od soutoku s Moravskou Sázavou až po silniční most mezi obcemi Koburk a Dolní Heřmanice, dále Lukovský potok (GPS Z: 49°51'41.77"N, 16°38'34.251"E, K: 49°52'9.99"N, 16°35'1.381"E) od soutoku s Moravskou Sázavou až po jez na začátku obce Damník, dále Lukávka (GPS Z: 49°52'26.932"N, 16°37'13.285"E, K: 49°53'3.832"N, 16°36'11.45"E) od soutoku s Lukovským potokem po silniční most mezi obcí Luková a Lanškroun a Zadní potok (GPS Z: 49°55'35.975"N, 16°34'33.494"E, K: 49°56'34.893"N, 16°34'15.547"E) až k poslednímu mostu před Jakubovicemi. Navazující úseky jmenovaných toků a ostatní přítoky jsou chovné – lov ryb zakázán. K revíru patří vodní nádrže v k. ú. Žichlínek – VN 2 (GPS 49°51'17.268"N, 16°39'7.653"E), 3 (GPS 49°51'25.928"N, 16°38'54.149"E), 4 (GPS 49°51'34.149"N, 16°38'43.585"E), 5 (GPS 49°51'13.669"N, 16°39'16.445"E + 49°51'16.269"N, 16°39'7.845"E + 49°51'18.04"N, 16°39'2.909"E + 49°51'20.312"N, 16°38'59.668"E + 49°51'22.927"N, 16°38'57.942"E + 49°51'23.547"N, 16°38'57.637"E + 49°51'25.208"N, 16°38'54.663"E), 6 (GPS 49°51'43.255"N, 16°38'28.265"E + 49°51'39.968"N, 16°38'28.818"E + 49°51'37.88"N, 16°38'29.373"E + 49°51'35.208"N, 16°38'29.42"E + 49°51'33.486"N, 16°38'33.269"E + 49°51'32.523"N, 16°38'36.104"E), a VN 1 (GPS 49°51'12.5"N, 16°38'51.138"E) v k. ú. Rychnov na Moravě. Na všech vodních nádržích v k. ú. Žichlínek a v k. ú. Rychnov na Moravě platí celorepublikové, celosvazové

a východočeské územní mimopstruhové povolenky. Na všech nádržích v polodru je lov přívlačí povolen od 16. 6. do 31. 8. Nejmenší lovná míra candáta je 50 cm. Candát je hájen od 1. 12. do 15. 6.

453 051 NOVOHRADKA 3 – Východočeský územní svaz 17 km 8 ha

GPS Z: 49°55'32.472"N, 16°1'36.056"E, K: 49°50'56.905"N, 16°7'54.658"E

Od jezu v Jenišovicích k mostu u chaty Polanka u Nových Hradů. Všechny přítoky a hlavní tok od mostu u chaty Polanka až k pramenům jsou chovné – lov ryb zakázán.

453 052 OLEŠENKA 1 – MO Nové Město nad Metují 20 km 5 ha

GPS Z: 50°22'38.45"N, 16°11'7.782"E, K: 50°22'27.702"N, 16°19'20.182"E

Od ústí do Metuje v Pekle u Náchoda až k pramenům. Pokud tok tvoří státní hranici, je lov ryb povolen pouze z území ČR. Úsek od silničního mostu na začátku obce Olešnice až k pramenům a všechny přítoky Olešenky jsou chráněnou rybí oblastí – lov ryb zakázán.

453 088 OLEŠKA 1 P – MO Košťálov 22 km 8 ha

GPS Z: 50°34'46.055"N, 15°22'9.396"E, K: 50°31'1.863"N, 15°29'13.685"E

Od Frimlova jezu v Suticích až k soutoku s Rokytkou. Úsek od mostu na Bucharce (u prodejny autodílů) v Košťálově po jez MVE u koupaliště v Libštátě a úsek od soutoku s Rokytkou až k pramenům jsou chráněná rybí pásma. V úseku od jezu MVE v Libštátě po soutok s Rokytkou se zakazuje lov všech druhů ryb od 1. 9. do 16. 4. Přítoky jsou chovné – lov ryb zakázán.

453 108 OLEŠKA 3 – MO Semily 4,5 km 3 ha

GPS Z: 50°36'4.227"N, 15°19'54.517"E, K: 50°34'46.103"N, 15°22'9.397"E

Od ústí do Jizery až k Frimlovu mlýnu v Suticích. Přítoky jsou chovné – lov ryb zakázán.

453 053 OLŠAVKA 1 – MO Stárvov 20 km 3 ha

GPS Z: 50°29'24.055"N, 16°11'0.136"E, K: 50°33'39.857"N, 16°6'14.226"E

Od vtoku do Metuje nad Hronovem až k pramenům mimo potok Jívka. Pramenná část a přítoky revíru jsou chovné – lov ryb zakázán.

453 054 ORLICE DIVOKÁ 1 P – MO Lípa nad Orlicí 28 km 6 ha

GPS Z: 50°9'13.328"N, 16°4'56.538"E, K: 50°7'44.067"N, 16°8'50.073"E

Revír tvoří úsek náhonu Alba-Dědina od mlýna v Týništi nad Orlicí až k pile v Česticích.

K revíru patří Zlatý (Olešnický) potok (GPS Z: 50°7'44.229"N, 16°8'50.153"E, K: 50°10'56.427"N, 16°11'4.297"E) od soutoku s Divokou Orlicí až k pramenům. Součástí revíru je potok Brodec (GPS Z: 50°6'59.7"N, 16°8'8.099"E, K: 50°3'48.935"N, 16°14'21.803"E) od soutoku s Divokou Orlicí až k rybníku v obci Borovnice. Úsek Zlatého potoka od soutoku s Divokou Orlicí až po stavidla v Česticích a potok Brodec od rybníka v obci Borovnice jsou chovné – lov ryb zakázán. Ostatní přítoky jsou chovné – lov ryb zakázán.

453 055 ORLICE DIVOKÁ 3 – MO Potštejn 13 km 20 ha

GPS Z: 50°6'9.851"N, 16°16'5.19"E, K: 50°5'11.134"N, 16°21'24.26"E

Od jezu v Doudlebách až k jezu hydroelektrárny v Liticích mimo Zdobnici. Přítoky jsou chovné – lov ryb zakázán. Úsek 100 m nad a 100 m pod betonovým mostem v Potštejně je chráněnou rybí oblastí – lov ryb zakázán. V úseku od konce chráněné rybí oblasti nad betonovým mostem v Potštejně až k jezu hydroelektrárny v Liticích je vyhlášeno muškařské pásmo – vyznačeno tabulemi.

453 056 ORLICE DIVOKÁ 4 – MO Žamberk 12 km 22,5 ha

GPS Z: 50°5'11.346"N, 16°21'24.115"E, K: 50°5'1.729"N, 16°29'46.063"E

K revíru patří nádrž:

Helvíkovický rybník v k. ú. Helvíkovice 6,5 ha

Vodní tok Orlice Divoké od jezu hydroelektrárny v Liticích až po nový (první) silniční most v obci Líšnice, mimo potok Rokytenku, který je samostatným rybářským revírem Rokytenka 1 – č. 453 071. V úsecích od jezu hydroelektrárny v Liticích po jez Kohoutova mlýna a od silničního mostu v Helvíkovicích po soutok s Rokytenkou je vyhlášeno muškařské pásmo – vyznačeno tabulemi. Přítoky jsou chovné – lov ryb zakázán.

453 057 ORLICE DIVOKÁ 5 – MO Nekoř 8,7 km 22 ha

GPS Z: 50°5'1.089"N, 16°29'46.772"E, K: 50°4'0.823"N, 16°33'3.326"E

Od nového silničního mostu v obci Líšnice až k hrázi nádrže Pastviny. K revíru patří:

vyrovňovací nádrž v k. ú. Nekoř 17 ha

(GPS 50°4'26.902"N, 16°33'32.556"E)

V horním úseku vyrovňovací nádrže je vyhlášeno muškařské pásmo – vyznačeno tabulemi. Přítoky jsou chovné – lov ryb zakázán. Chráněná rybí oblast pro potřebu líhně v Nekoři od silničního mostu v Nekoři po první most v Líšnici (u pana Píče) – lov ryb zakázán – vyznačeno tabulemi. Na náhonu na Korábův mlýn je vyhlášeno chráněné rybí pásmo – lov ryb zakázán

– vyznačeno tabulemi. Na vyrovnávací nádrži v Nekoři je lov ryb z plavidel (i navalených na břeh) zakázán.

453 059 ORLICE DIVOKÁ 7 – MO Klášterec nad Orlicí 7 km 6 ha

GPS Z: 50°6'42.034"N, 16°33'17.419"E, K: 50°8'32.396"N, 16°34'47.759"E

Od silničního mostu v Klášterci nad Orlicí až k prvnímu jezu nad Zemskou bránou na hranici s Polskem. Horní část řeky tvoří státní hranici, lov ryb povolen pouze z území ČR. Úsek od hranice revíru u silničního mostu v Klášterci nad Orlicí až k vodoměru (jez) v Klášterci nad Orlicí je chráněnou rybí oblastí – lov ryb zakázán. V ochranných pásmech v úseku 20 m nad a 80 m pod limnigrafem v Klášterci nad Orlicí je vstup a lov ryb zakázán. Přítoky jsou chovné – lov ryb zakázán. Od Fiedlerovy pily po jez tábora Orlice je vyhlášeno muškařské pásmo.

453 060 ORLICE DIVOKÁ 8 –

MO Bartošovice v Orlických horách

14 km 9 ha

GPS Z: 50°8'33.184"N, 16°34'48.087"E, K: 50°13'18.384"N, 16°33'12.127"E

Od prvního jezu nad Zemskou bránou až k hranici katastrálního území obcí Neratov a Podlesí (v blízkosti bývalého mostu přes řeku). Řeka tvoří státní hranici, lov ryb povolen pouze z území ČR. Pravostranné přítoky jsou chovné – lov ryb zakázán.

453 061 ORLICE DIVOKÁ 9 – MO Rychnov nad Kněžnou 20 km 7 ha

GPS Z: 50°13'18.369"N, 16°33'12.102"E, K: 50°18'55.928"N, 16°26'24.273"E

Od hranice katastrálního území mezi obcemi Neratov a Podlesí (v blízkosti bývalého mostu přes řeku) až k pramenům. Řeka tvoří státní hranici, lov ryb povolen pouze z území ČR. Přítoky jsou chovné – lov ryb zakázán.

453 062 ORLICE TICHÁ 2 P – MO Choceň

2 km 2 ha

GPS Z: 50°0'3.266"N, 16°14'1.931"E, K: 49°59'49.873"N, 16°14'9.902"E

Od ocelového silničního mostu v Pelinách až k jezu MVE bývalého podniku Hedva v Chocni (MVE Peliny). Přítoky jsou chovné – lov ryb zakázán.

453 063 ORLICE TICHÁ 3 – MO Brandýs nad Orlicí 11 km 9 ha

GPS Z: 49°59'49.873"N, 16°14'9.927"E, K: 49°59'55.365"N, 16°20'11.671"E

Od jezu bývalého podniku Hedva v Chocni až k bývalému jezu v Bezpráví. Přítoky jsou chovné – lov ryb zakázán.

453 064 ORLICE TICHÁ 4 – MO Ústí nad Orlicí 20 km 14,8 ha

GPS Z: 49°59'55.365"N, 16°20'11.671"E, K: 50°0'3.448"N, 16°27'34.699"E

Od jezu v Bezpráví, ř. km 40,5, až k jezu továrny v obci Hnátnice mimo Třebůvku. K revíru patří meliorační nádrž TO II. v k. ú. Ústí nad Orlicí – 0,40 ha – a odstavné rameno Stará řeka – 0,35 ha. Knapovský potok je chovný – lov ryb zakázán. Přítoky revíru a přítoky do nádrže v Libchavách jsou chovné – lov ryb zakázán. Od silničního mostu v Lanšperku až po silniční most v obci Hnátnice je vyhlášeno muškařské pásmo – vyznačeno tabulemi.

453 065 ORLICE TICHÁ 5 – MO Letohrad 14 km 16,6 ha

GPS Z: 50°0'3.448"N, 16°27'34.699"E, K: 50°0'34.228"N, 16°33'44.959"E

Od mostu u vlakové zastávky v Hnátnici až k jezu mlýna Verměřovice. Přítoky jsou chovné – lov ryb zakázán. Chráněná rybí oblast je od mostu při výjezdu z Letohradu k Ústí nad Orlicí k jezu bývalé plovárny. Od mostu Letohrad–Orlice (Ferdův most) proti proudu až po Brokešovou lávku včetně náhonu pro turbínu Vondrova mlýna je chráněné rybí pásmo. Od lávky pro pěší (bývalá Hedva Orlice) proti proudu po silniční most Kunčice–Orlice (Ferdův most) je vyhlášeno muškařské pásmo – vyznačeno tabulemi.

453 066 ORLICE TICHÁ 6 – MO Jablonné nad Orlicí 8 km 6 ha

GPS Z: 50°0'34.228"N, 16°33'44.959"E, K: 50°3'3.175"N, 16°36'20.585"E

Od jezu mlýna ve Verměřovicích až po jez a mechanické česle z MVE v Sobkovicích. Přítoky jsou chovné – lov ryb zakázán. Úsek od mostu u ČOV až po jez elektrárny v Jablonném nad Orlicí je chráněné rybí pásmo – lov ryb zakázán. Úsek od jezu u elektrárny v Jablonném nad Orlicí až po horní hranici revíru je vyhlášen jako muškařské pásmo – vyznačeno tabulemi.

453 104 ORLICE TICHÁ 7 – MO Těchonín 7 km 8 ha

GPS Z: 50°3'3.175"N, 16°36'20.585"E, K: 50°5'1.395"N, 16°37'24.621"E

Od jezu elektrárny a mechanických česlí z MVE v Sobkovicích až po jez MVE v Celném. Přítoky jsou chovné – lov ryb zakázán. Na celém revíru je vyhlášeno muškařské pásmo. Chráněné rybí pásmo je v úseku 100 m nad a 100 m pod soutokem Orlice a Těchonínského potoka. Zákaz vstupu na rovnání hráze (kamenné jízky) po celém toku revíru. Lipan podhorní je hájen celoročně.

453 067 ORLICE TICHÁ 8 – MO Králíky 16 km 11 ha

GPS Z: 50°5'1.395"N, 16°37'24.621"E, K: 50°3'50.682"N, 16°45'12.717"E

Od jezu MVE v Celném až k pramenům je na celém úseku vyhlášeno muškařské pásmo. Potok Lípa do revíru nepatří – je samostatným chovným revírem. Přítoky jsou chovné – lov ryb zakázán. Malá retenční nádrž v k. ú. Králíky není součástí revíru č. 453 067 Tichá Orlice. Lov na nádrži zakázán.

453 102 PERLOVÝ POTOK 1 – MO Havlíčkův Brod 28,5 km 5,7 ha

GPS Z: 49°37'50.474"N, 15°28'42.071"E, K: 49°39'55.068"N, 15°30'11.668"E

Od vtoku do Sázavy až k rybníku Valchák ve Věži. Dále Lučický potok (GPS Z: 49°40'2.851"N, 15°30'9.029"E, K: 49°42'8.727"N, 15°31'22.868"E) od vtoku do Sázavy až k silnici Havlíčkův Brod – Praha. Přítoky jsou chovné – lov ryb zakázán.

453 068 PETŘÍKOVICKÝ POTOK 1 – MO Trutnov 9 km 3 ha

GPS Z: 50°34'31.749"N, 15°57'54.337"E, K: 50°36'21.435"N, 16°0'54.863"E

Od vtoku do Úpy v Poříčí u Trutnova až k pramenům. **Celý revír je chovný – lov ryb zakázán.**

453 069 PILNÍKOVSKÝ POTOK 1 – MO Trutnov 18 km 4,56 ha

GPS Z: 50°30'35.29"N, 15°44'59.822"E, K: 50°34'44.105"N, 15°50'12.892"E

Od vtoku do Labe u Nových Zámků až k pramenům. Přítoky jsou chovné – lov ryb zakázán. K revíru patří Starobucký potok po soutok s potokem Dolnickým (GPS 50°32'6.369"N, 15°51'19.67"E). Od mostu silnice Pilníkov–Vlčice až k pramenům je chráněná rybí oblast – lov ryb zakázán. K revíru patří nádrž – podrevír:

Vlčice-Hrádeček (Peklo III) v k. ú. Hrádeček 1,1 ha

(GPS 50°34'45.619"N, 15°50'11.673"E)

Zákaz brodění na nádrži Vlčice-Hrádeček (Peklo III).

453 070 PSTRUŽNÝ POTOK 1 P – MO Lipnice nad Sázavou 4 km 2 ha

GPS Z: 49°37'45.297"N, 15°23'6.828"E, K: 49°37'1.548"N, 15°21'21.3"E

GPS Z: 49°36'45.698"N, 15°23'17.022"E, K: 49°36'26.783"N, 15°21'48.801"E

Revír tvoří přítoky a zatopené kamenolomy v povodí revíru. Chovné úseky, kde je lov ryb zakázán, jsou vyznačeny.

453 071 ROKYTENKA 1 – MO Kunvald v Čechách 9,5 km 3,4 ha

GPS Z: 50°5'47.106"N, 16°27'36.678"E, K: 50°8'50.284"N, 16°28'40.227"E

Od vtoku do Divoké Orlice v Žamberku až k soutoku s levostranným přítokem potoka Hvězdná poblíž mostu silnice Kunvald v Čechách – Rokytнице v Orlických horách. Přítoky jsou chovné – lov ryb zakázán.

453 107 ROKYTENKA 2 – MO Rokytnice v Orlických horách 8,5 km 2 ha
 GPS Z: 50°8'50.349"N, 16°28'40.229"E, K: 50°11'10.121"N, 16°29'20.322"E
 Od soutoku s potokem Hvězdná poblíž mostu silnice Kunvald v Čechách – Rokytnice v Orlických horách až k rozcestí v Horní Rokytnici na Říčky – Bartošovice v Orlických horách v Horní Rokytnici. Pramenná část a přítoky jsou chovné – lov ryb zakázán.

453 074 SÁZAVA 15 P – MO Přibyslav 28 km 4 ha
 GPS Z: 49°34'5.400"N, 15°45'2.157"E, K: 49°34'14.932"N, 15°46'4.951"E
 Od jezu továrny Amylon v Ronově nad Sázavou po horní splav v Pořící a přítoky Sázavy 15:

- Bystřice až k rybníku v k. ú. Brzkov
 (GPS 49°31'55.411"N, 15°45'11.594"E)
- Macourovský potok po Jitkov
 (GPS 49°38'36.724"N, 15°44'42.376"E)

Chovné úseky, kde je lov ryb zakázán, jsou vyznačeny.

453 076 STĚNAVA 1 P – MO Broumov 10 km 8 ha
 GPS Z: 50°32'57.672"N, 16°24'38.946"E, K: 50°36'39.317"N, 16°19'13.844"E
 Od státní hranice u Otovic až ke vtoku Heřmánkovického potoka. Přítoky jsou chovné – lov ryb zakázán. Heřmánkovický potok do revíru nepatří. Potok protékající osadou Studená Voda do Polska do revíru nepatří.

453 109 STĚNAVA 2 – MO Broumov 8 km 2 ha
 GPS Z: 50°36'39.317"N, 16°19'13.844"E, K: 50°37'18.107"N, 16°15'37.307"E
 Od vtoku Heřmánkovického potoka až k jezu balírny v Jetřichově. Přítoky jsou chovné – lov ryb zakázán.

453 077 STĚNAVA 3 – MO Meziměstí 5 km 4,2 ha
 GPS Z: 50°37'18.107"N, 16°15'37.307"E, K: 50°37'59.764"N, 16°13'1.604"E
 Od jezu v Jetřichově až ke státní hranici, kde řeka vtéká do ČR z Polska. Přítoky jsou chovné – lov ryb zakázán.

453 090 STŘÍBRNÝ POTOK 1 – MO Hradec Králové 8 km 3 ha
 GPS Z: 50°12'14.727"N, 15°53'24.589"E, K: 50°10'45.617"N, 15°54'48.599"E
 Od mostu u koupaliště Stříbrný rybník až k hrázi rybníka Výskyt a Bělečský potok (GPS Z: 50°11'58.874"N, 15°53'25.077"E, K: 50°9'38.783"N, 15°57'37.784"E) od ústí do Stříbrného potoka až k mostu silnice Bělečko–Krňovice. Pramenná část a ostatní přítoky jsou chovné – lov

ryb zakázán. Na rybníku Běleč je lov ryb povolen jen na umělé nástrahy (muška, třpytka).

453 078 SVITAVA 6 – MO Svitavy 23 km 6 ha

GPS Z: 49°35'30.773"N, 16°32'20.731"E, K: 49°44'28.914"N, 16°28'44.839"E

Od jezu ve Stvolové (bývalý Peclův mlýn) po výpusť Dolního rybníka ve Svitavách.

453 080 TROTINA 2 P – MO Dvůr Králové nad Labem 22 km 6 ha

GPS Z: 50°19'22.491"N, 15°48'5.67"E, K: 50°23'3.286"N, 15°45'19.044"E

Od soutoku Trotiny s levostranným přítokem Hustířanka (GPS Z: 50°19'22.425"N, 15°48'5.947"E, K: 50°23'53.666"N, 15°47'49.169"E) až k pramenům. K revíru patří všechny přítoky obou potoků Trotina a Hustířanka. Lovné úseky jsou vyznačeny tabulemi, ostatní části jsou chovné – lov ryb zakázán.

453 081 TŘEBOVKA 1 P – MO Česká Třebová 26 km 8 ha

GPS Z: 49°58'16.900"N, 16°23'6.432"E, K: 49°49'7.803"N, 16°29'52.744"E

Od ústí Třebovky do Tiché Orlice v Ústí nad Orlicí až po rybník Vidlák v k. ú. Opatov. Pramenná část revíru je chovná mimo potok Knapovský, který patří k revíru TICHÁ ORLICE 4. Ostatní přítoky Třebovky jsou chovné. Rybník Hvězda do revíru nepatří.

453 082 TŘEBŮVKA 2 P – MO Moravská Třebová 22 km 7 ha

GPS Z: 49°44'42.943"N, 16°39'10.588"E, K: 49°40'46.993"N, 16°38'40.701"E

Hlavní tok řeky Třebůvky od jezu pod soutokem s Kunčinským potokem až k pramenům u obce Křenov, včetně potoků Kunčinský, Udánský, Stříbrný, Pacovka, Teplice a Dlouhá Loučka. Všechny ostatní přítoky jsou chovné – lov ryb zakázán.

453 083 ÚPA 5 – MO Trutnov 15 km 35,5 ha

GPS Z: 50°34'12.941"N, 15°58'3.323"E, K: 50°37'25.634"N, 15°49'3.717"E

Od ústí Lhoteckého potoka do Úpy v Poříčí u Trutnova až k silničnímu mostu silnice Trutnov – Jánské Lázně v k. ú. Svoboda nad Úpou. Na úseku v Trutnově od nového mostu u zimních lázní GPS: 50°33'48.326"N, 15°55'22.068"E k novému mostu u ČD GPS: 50°33'55.499"N, 15°54'29.733"E je vyhlášena chráněná rybí oblast – vyznačeno tabulemi – lov ryb zakázán. Od 1. 9. zákaz brodění od nového mostu u ČD po starý silniční most silnice Trutnov – Jánské Lázně v k. ú. Svoboda nad Úpou GPS: 50°37'25.552"N, 15°49'3.639"E. Potoky Petříkovický a Líčná do revíru nepatří – jsou samostatnými revíry.

K revíru patří nádrž:

Za Komínem

1 ha

(GPS 50°34'52.24"N, 15°54'3.904"E)

453 084 ÚPA 6 – MO Horní Maršov 8 km 15 ha

GPS Z: 50°37'25.86"N, 15°49'3.696"E, K: 50°40'34.263"N, 15°47'38.134"E

Od silničního mostu v k. ú. Svoboda nad Úpou až k soutoku Malé a Velké Úpy.

K revíru patří:

nádrž Albeřická

v k. ú. Maršov

0,8 ha

(GPS 50°40'19.144"N, 15°49'26.536"E)

Přítoky jsou chovné – lov ryb zakázán. Zákaz lovu z opěrných zdí.

453 086 ÚSOBSKÝ POTOK 1 – MO Havlíčkův Brod 18 km 4 ha

GPS Z: 49°36'50.826"N, 15°31'30.652"E, K: 49°31'1.228"N, 15°30'9.068"E

Od ústí do Sázavy v Klanečné až k obci Úsobí a přítok (Nohavický) (GPS

Z: 49°32'40.93"N, 15°30'16.734"E, K: 49°30'54.784"N, 15°28'5.562"E)

od Skorkovského rybníka v k. ú. Herálec. Chovné úseky, kde je lov ryb zakázán, jsou vyznačeny.

453 098 VÁLOVICKÝ POTOK 1 – MO Česká Skalice 8 km 1 ha

GPS Z: 50°23'24.949"N, 16°0'47.072"E, K: 50°27'48.530"N, 15°57'54.885"E

Od vtoku do Úpy v Třebešově až k pramenům. Se všemi přítoky, odstavnými rameny, tůňemi, odvodňovacími i zavodňovacími kanály a zatopenými propadlinami v povodí revíru. **Celý revír je chovný – lov ryb zakázán.**

453 085 VELKÁ ÚPA 1 – MO Horní Maršov 7 km 5 ha

GPS Z: 50°40'34.344"N, 15°47'38.059"E, K: 50°41'20.328"N, 15°45'44.851"E

Od soutoku s Malou Úpou až k pramenům. Malá Úpa do revíru nepatří – je samostatným revírem. Zákaz lovu z opěrných zdí. Přítoky jsou chovné – lov ryb zakázán. Úsek revíru od skalního jezu v Peci pod Sněžkou u hotelu Úpa až k pramenům je chovný – lov ryb zakázán. Lov povolen od 16. 4. do 31. 8.

453 089 VOŠMENDA 1 – MO Semily 6 km 2 ha

GPS Z: 50°38'20.294"N, 15°18'46.135"E, K: 50°38'36.944"N, 15°21'42.234"E

Od ústí do Horské Kamenice až k pramenům. **Celý revír je chovný – lov ryb zakázán.**

453 091 ZDOBNICE 1 – MO Vamberk 17 km 12 ha

GPS Z: 50°6'12.356"N, 16°16'29.295"E, K: 50°9'35.769"N, 16°23'47.909"E

Od ústí do Divoké Orlice u Doudleb nad Orlicí až k jezu bývalého Jarošova mlýna v Pěčině. Přítoky jsou chovné – lov ryb zakázán.

453 092 ZDOBNICE 2 – MO Rokytnice v Orlických horách 22 km 7 ha

GPS Z: 50°9'35.784"N, 16°23'47.935"E, K: 50°15'10.102"N, 16°24'29.291"E

Od jezu bývalého Jarošova mlýna až po křižovatku v obci Zdobnice, směr Deštné a Čertův Důl. Od této křižovatky v obci Zdobnice až k pramenům lov ryb zakázán. Do revíru dále patří potok Říčka (GPS Z: 50°10'19.562"N, 16°24'21.401"E, K: 50°12'58.606"N, 16°27'51.378"E), a to v úseku od soutoku řeky Zdobnice a potoku Říčka až po křižovatku v obci Říčky v Orlických horách, směr Zdobnice v Orlických horách a lyžařský areál. Ostatní přítoky jsou chovné – lov ryb zakázán.

K revíru patří nádrže:

U Nůň	v k. ú. Prostřední Rokytnice	0,2 ha
(GPS 50°10'16.901"N, 16°27'53.48"E)		
U Mlynáře	Prostřední Rokytnice	0,1 ha
(GPS 50°10'33.472"N, 16°27'57.919"E)		

453 093 ZLATÝ POTOK 1 P – MO Opočno 9 km 4 ha

GPS Z: 50°17'53.528"N, 16°6'41.918"E, K: 50°15'25.771"N, 16°15'6.474"E

Zlatý potok od bývalého splavu Opařištského mlýna až k bývalému mlýnu 200 m nad lomem v k. ú. Masty (Panský mlýn) a Mlýnský náhon od ústí odpadní struhy z Podchlumského rybníka až k jezu v Cháborech. Přítoky jsou chovné – lov ryb zakázán.

453 116 ZLATÝ POTOK 2 – MO Opočno 16 km 4 ha

GPS Z: 50°15'25.771"N, 16°15'6.474"E, K: 50°20'9.235"N, 16°21'21.084"E

Od pramenů pod Vrchmezím až k lávce u Panského mlýna včetně Plasnického a Farského potoka. **Celý revír je chovný - lov ryb zakázán.**

453 094 ŽABINEC 1 – MO Havlíčkův Brod 9,5 km 1,9 ha

GPS Z: 49°35'19.019"N, 15°34'9.627"E, K: 49°32'13.301"N, 15°33'38.735"E

Od vtoku do nádrže Žabinec až k obci Okrouhlička. Přítoky jsou chovné – lov ryb zakázán.

453 096 ŽIDOVKA 1 – MO Hronov 9 km 2 ha

GPS Z: 50°29'37.408"N, 16°13'41.392"E, K: 50°29'58.589"N, 16°12'37.447"E

Na revíru lov ryb povolen od mostu v obci Vysoká Srbská až po soutok Židovky s Metují.

SEZNAM REVÍRŮ SAMOSTATNĚ HOSPODAŘÍCÍCH MÍSTNÍCH ORGANIZACÍ

Na těchto revírech neplatí celosvazová, celorepubliková ani územní povolenka, a to bez výjimky s platností od roku 2024.

Povolenku k lovu ryb vydává MO ČRS, která na revíru hospodaří.

453 007 CIDLINA 6 P – MO Jičín **12 km 8 ha**

MO hospodaří samostatně, na revíru platí pouze místní povolenky vydané MO Jičín. Od Bílého mlýna nad Jičínem až k pramenům a dále potok Trnávka od vtoku do Cidliny ve Vitiněvsi až k tabulím označujícím chovnou část. K revíru patří nádrž:

Lužany v k. ú. Lužany 3 ha

(GPS 50°26'24.828"N, 15°28'34.826"E)

Přítoky jsou chovné – lov ryb zakázán.

453 019 JAVORKA 2 P – MO Lázně Bělohrad **15 km 4 ha**

MO hospodaří samostatně, na revíru platí pouze místní povolenky vydané MO Lázně Bělohrad. Od ústí Chotečského potoka u Šárovcovy Lhoty až k pramenům včetně Chotečského potoka až do Chotče. Chovné úseky jsou vyznačeny tabulemi – lov ryb zakázán.

453 022 JIZERA 8 P – MO Turnov **6 km 10 ha**

MO hospodaří samostatně, na revíru platí pouze místní povolenky vydané MO Turnov. Od lávky v Dolánkách až k železničnímu mostu v Rakousích včetně náhonu na elektrárnu (tzv. Malá Jizera). Přítoky jsou chovné – lov ryb zakázán.

453 039 LIBUŇKA 1 P – MO Turnov **25 km 7 ha**

MO hospodaří samostatně, na revíru platí pouze místní povolenky vydané MO Turnov. Od silničního mostu v Pelešanech až k pramenům, potok Veselka a potok Stebenka. Se všemi přítoky, jezery, odstavnými rameny, tůňemi, vodními retenčními nádržemi, odvodňovacími a zavodňovacími kanály a propadlinami v povodí revíru s výjimkou nádrží Roudný, Libuň, Oborský a Němeček, které jsou samostatnými revíry.

Všechny přítoky Libuňky, vyjma toku Veselka, úsek Libuňky od soutoku s Javorkou v obci Libunec až k pramenům a celý tok Stebenky včetně všech přítoků je chráněná rybí oblast – sportovní rybolov zakázán! Náhon pod

elektrárnou č.1 Možný, součást potoka Stebenka, od vtoku Jizery – lov ryb zakázán.

453 087 VAZOVECKÝ POTOK 1 – MO Turnov 3 km 1 ha

MO hospodaří samostatně, na revíru platí pouze místní povolenky vydané MO Turnov. Od ústí do Jizery nad Turnovem až k pramenům. Na celém revíru je chráněná rybí oblast – lov ryb zakázán.

453 095 ŽEJBRO 1 P – MO Chrast 25 km 8 ha

GPS Z: 49°57'20.51"N, 15°56'22.473"E, K: 49°49'5.123"N, 16°0'12.911"E
MO hospodaří samostatně, na revíru platí pouze místní povolenky vydané MO Chrast. Od vtoku do Novohradky u Hrochova Týnce až k pramenům.

SEZNAM MÍSTNÍCH ORGANIZACÍ VÝCHODOČESKÉHO ÚZEMNÍHO SVAZU

Poř. číslo	Název MO	Adresa	Kontakt (tel. číslo, e-mail, web. stránky)
1.	Bartošovice v Orlických horách	č. p. 35 517 61 Bartošovice v Orlických horách	tel.: 777 307 429, p. Kozel – jednatel e-mail: kozel@rokytnice.cz, tel.: 604 780 682, p. Šlechta – prodej povolenek www.rybaribartosovice.cz
2.	Běstvina	č. p. 29 538 45 Běstvina	tel.: 728 108 866, p. Horský – prodej povolenek, tel.: 724 240 499, p. Sliž – hospodář e-mail: rybari.bestvina@seznam.cz www.rybaribestvina.cz
3.	Bojanov	č. p. 11 538 26 Bojanov	tel.: 737 988 265, p. Paulus – prodej povolenek, tel.: 722 182 854, p. Slanina – hospodář www.mo-crs-bojanov.webnode.cz
4.	Borohrádek	Nádražní 43 517 24 Borohrádek	tel.: 607 640 105, p. Hebr – hospodář, prodej povolenek, tel.: 605 887 016, p. Hemelík – jednatel, prodej povolenek e-mail: crs.mo.borohradek@seznam.cz www.crs-mo-borohradek.cz
5.	Brandýs nad Orlicí	Wihanova 364 561 12 Brandýs nad Orlicí	tel.: 602 182 044, p. Svoboda – hospodář, prodej povolenek e-mail: svoboda.martin@tiscali.cz www.rybaribrandys.cz
6.	Broumov	Třída Soukenická 51, Olivětín 550 01 Broumov	tel.: 605 985 695, p. Gabaj – hospodář, tel.: 777 616 980, p. Čáp – prodej povolenek e-mail: cap.martin@email.cz www.rybari-broumov.cz
7.	Častolovice	Masarykova 10 517 50 Častolovice	tel.: 605 301 797, p. Hejhal – hospodář e-mail: pepa.hejhal@email.cz, tel.: 725 184 508, p. Frydrych – prodej povolenek e-mail: novakjar@dibag.cz www.mocrscastolovice.cz
8.	Červený Kostelec	Mstětín 30 549 41 Červený Kostelec	tel.: 777 262 545, Mgr. Nedvěd – jednatel, prodej povolenek e-mail: karel.nedved@seznam.cz www.crs-mo-cerveny-kostelec.webnode.cz
9.	Česká Skalice	U Přiváděče 37 552 03 Česká Skalice	tel.: 605 718 924, p. Hofman – hospodář, prodej povolenek www.rybariskalice.tode.cz

Poř. číslo	Název MO	Adresa	Kontakt (tel. číslo, e-mail, web. stránky)
10.	Česká Třebová	U Rybníčka 845 560 02 Česká Třebová	tel.: 777 701 759, p. Jandera – prodej povolenek, tel.: 731 131 847, p. Vaňous – hospodář e-mail: ctrybar@email.cz www.ctrybar.netstranky.cz
11.	Dvůr Králové nad Labem	Raisova 2970 544 01 Dvůr Králové nad Labem	tel.: 604 403 002, p. Böhm – hospodář, prodej povolenek e-mail: rybaridk@gmail.com www.rybaridk.cz
12.	Golčův Jeníkov	Pod Vyšehradem 410 582 82 Golčův Jeníkov	tel.: 731 467 591, p. Miláček – předseda, tel.: 602 290 820, p. Volenec – prodej povolenek e-mail: wvolenec@seznam.cz www.mo-crs-golcuv-jenikov.cz
13.	Habry	Na Páchu 199 582 81 Habry	tel.: 732 203 212, p. Kovařík – hospodář, tel.: 604 978 166, p. Havlas – prodej povolenek e-mail: prchal.habry@seznam.cz
14.	Havlíčkův Brod	Žižkova 60 580 01 Havlíčkův Brod	tel.: 725 426 053, MO, tel.: 607 289 654, p. Fünffass – jednatel, prodej povolenek e-mail: funffass.martin@seznam.cz www.rybarihb.cz
15.	Havlovice	č. p. 45 542 32 Havlovice	tel.: 604 429 248, p. Hofmann – hospodář, prodej povolenek e-mail: mocrshavlovice@seznam.cz www.mocrshavlovice.cz
16.	Hlinsko v Čechách	Holetínská 98 539 01 Hlinsko v Čechách	tel.: 602 402 654, p. Matyášek – hospodář, prodej povolenek e-mail: elektrostudio@hlinsko.net www.crshlinsko.cz
17.	Holice	Staroholická 91 534 01 Holice	tel.: 732 659 324, p. Johanides – hospodář, tel.: 776 065 739, p. Bican – prodej povolenek e-mail: rybhol@seznam.cz www.mocrsholice.cz
18.	Horní Maršov	Lysečinská 90 542 26 Horní Maršov	tel.: 602 205 279, p. Slováček – jednatel e-mail: pytlak@centrum.cz, tel.: 737 918 473, p. Hofer – prodej povolenek www.rybarihornimarsov.webnode.cz
19.	Hořice v Podkrkonoší	Červená Třešná 50 508 01 Hořice	tel.: 604 869 129, p. Jakl – předseda, prodej povolenek e-mail: vybor@mohorice.cz www.mohorice.cz

Poř. číslo	Název MO	Adresa	Kontakt (tel. číslo, e-mail, web. stránky)
20.	Hostinné	Lidická 648 543 71 Hostinné	tel.: 734 449 060, p. Alturban – hospodář, tel.: 777 123 987, p. Vinš – prodej povolenek www.crshostinne.cz
21.	Hradec Králové	Přímská 364 500 09 Hradec Králové	tel.: 736 480 373, p. Mikeš – jednatel, prodej povolenek e-mail: crs.hk@volny.cz www.rybarihk.cz
22.	Hrochův Týnec	Smetanova 429 538 62 Hrochův Týnec	tel.: 777 695 205, p. Beran – hospodář, prodej povolenek e-mail: rybari.tynec@seznam.cz www.rybariht.cz
23.	Hronov	Máchova 704 549 31 Hronov	tel.: 777 142 786, p. Klikar – hospodář, tel.: 608 280 501, pí Tóthová – prodej povolenek www.mohronov.webnode.cz
24.	Chlumeck nad Cidlinou	U Starého hradu 74 503 51 Chlumeck nad Cidlinou	tel.: 737 020 675, p. Pavlík – hospodář, prodej povolenek e-mail: fery.pavlik@seznam.cz www.mocrs-chlumecknadcidlinou.estranky.cz
25.	Choceň	U Hřiště 1825 565 01 Choceň	tel.: 731 574 505, p. Pávek – prodej povolenek, tel.: 739 032 387, p. Lásko - hospodář www.rybarichocen.cz
26.	Chotěboř	Lazební 206 583 01 Chotěboř	tel.: 725 144 768, p. Musílek – předseda, tel.: 602 472 593, p. Rědl – jednatel, prodej povolenek www.mocrschotebor.cz
27.	Chroustovice	náměstí Josefa Haška 93 538 63 Chroustovice	tel.: 728 636 385, p. Marek – hospodář, tel.: 605 326 956, p. Těgl – prodej povolenek e-mail: tegl.hugo@seznam.cz www.crs-chroustovice.tode.cz
28.	Chrudim	Dašická 146 537 01 Chrudim	tel.: 736 685 585, p. Vích – jednatel e-mail: crschrudim1@seznam.cz www.crsnochrudim.webnode.cz
29.	Chrudim II	U Valchy 1042 537 03 Chrudim II.	tel.: 728 878 392, p. Ludvík – jednatel, tel.: 606 301 967, p. Janáček – hospodář e-mail: crschrudim2@seznam.cz www.rybarichrudim.cz
30.	Jablónné nad Orlicí	Hradisková 625 561 64 Jablónné nad Orlicí	tel.: 737 174 722, pí Gregušová – prodej povolenek e-mail: cvejnovamartina@seznam.cz, tel.: 603 271 429, p. Greguš – hospodář www.rybarijablono.cz

Poř. číslo	Název MO	Adresa	Kontakt (tel. číslo, e-mail, web. stránky)
31.	Jaroměř	Dolecká 1 551 01 Jaroměř	tel.: 777 756 678, pí Borůvková – jednatelka, prodej povolenek e-mail: boruvkovazdenka@seznam.cz www.crsmojaromer.cz
32.	Jilemnice	Čsl. legií 699 514 01 Jilemnice	tel.: 723 741 281, p. Forbelský – hospodář, prodej povolenek
33.	Kláštorec nad Orlicí	č. p. 135 561 82 Kláštorec nad Orlicí	tel.: 792 765 427, p. Vlk – hospodář, prodej povolenek e-mail: dusan.vlk@seznam.cz www.crsklasterec.unas.cz
34.	Kopidlno	Hilmarova 86 507 32 Kopidlno	tel.: 724 270 373, p. Novotný – hospodář, prodej povolenek e-mail: zdenovot@gmail.com www.mocrskopidlno.cz
35.	Kostelec nad Orlicí	Podhorná 477 517 41 Kostelec nad Orlicí	tel.: 602 717 465, p. Urban – předseda, prodej povolenek e-mail: michal.urban@crs-kostelec.cz www.crs-kostelec.cz
36.	Košťálov	č. p. 201 512 02 Košťálov	tel.: 724 201 390, p. Kubán – jednatel, prodej povolenek e-mail: info@rybari-kostalov.cz www.rybari-kostalov.cz
37.	Kožlí	č. p. 156 582 93 Kožlí	tel.: 728 421 895, p. Vojtěch – hospodář, prodej povolenek e-mail: zdenda8000@seznam.cz
38.	Králíky	Slunná stráň 380 561 69 Králíky	tel.: 725 721 794, p. Darebný – jednatel, prodej povolenek e-mail: crskraliky@crskraliky.cz www.crskraliky.cz
39.	Krucemburk	Nade Mlejnem 419 582 66 Krucemburk	tel.: 737 359 583, Ing. Málek – předseda e-mail: alesmalek@atlas.cz
40.	Kunvald v Čechách	č. p. 390 561 81 Kunvald v Čechách	tel.: 737 147 865, p. Rek – předseda, prodej povolenek
41.	Lanškroun	Rybniční 14 Ostrovské předměstí 563 01 Lanškroun	tel.: 606 741 050, p. Fuchs – hospodář e-mail: fuchs.josef@centrum.cz, tel.: 607 146 442, prodejna ryb. potřeb – pí Hejlová, prodej povolenek www.crslan.cz

Poř. číslo	Název MO	Adresa	Kontakt (tel. číslo, e-mail, web. stránky)
42.	Letohrad	Orlice 312 561 51 Letohrad	tel.: 606 782 837, Ing. Fiedler – jednatel, tel.: 603 879 188, PharmDr. Marek – prodej povolenek e-mail: crsletohrad@seznam.cz www.crsletohrad.cz
43.	Libáň	Dukelská 617 507 23 Libáň	tel.: 602 266 739, Ing. Másilko – jednatel, tel.: 606 387 649, p. Čisář – prodej povolenek www.crsliban.webnode.cz
44.	Lípa nad Orlicí	č. p. 23 517 21 Lípa nad Orlicí	tel.: 725 046 877, pí Novotná – prodej povolenek, tel.: 725 046 876, p. Novotný – hospodář www.rybarilipa.cz
45.	Lipnice nad Sázavou	č. p. 50 582 32 Lipnice nad Sázavou	tel.: 569 486 139, Bc. Literová – prodej povolenek, tel.: 777 608 560, p. Boháč – hospodář www.crslipnice.cz
46.	Litomyšl	M. Švabinského 374 570 01 Litomyšl-Zahájí	tel.: 737 432 574, p. Opletal – prodej povolenek, tel.: 723 572 205, p. Laštovica – hospodář www.crsmo-litomysl.wbs.cz
47.	Meziměstí u Broumova	5. května 1 549 81 Meziměstí	tel.: 607 248 747, p. Matouš – jednatel e-mail: rybmez@seznam.cz www.rybari-mezimesti.webnode.cz
48.	Miletín	Komenského 5 507 71 Miletín	tel.: 774 529 743, p. Kněžourek – hospodář, tel.: 604 807 460, p. Poláček – prodej povolenek e-mail: polackovi.miletin@centrum.cz www.rybari.miletin.cz
49.	Miřetice	č. p. 66 539 55 Miřetice	tel.: 737 529 315, p. Mrkvička – prodej povolenek, tel.: 736 776 326, p. Svoboda – hospodář e-mail: crs.miretice@email.cz www.crs miretice.cz
50.	Moravany	nám. Hrdinů 136 533 72 Moravany	tel.: 724 236 325, p. Teplý – prodej povolenek, tel.: 775 760 907, p. Fibich – účetní, prodej povolenek www.mocrsmoravany.estranky.cz
51.	Moravská Třebová	Boršov 29 569 21 Moravská Třebová	tel.: 603 440 805, p. Vystrčil – prodej povolenek e-mail: svystrcil@email.cz, tel.: 605 844 403, p. Hrubý – hospodář www.rybari-mt.cz
52.	Náchod	Masarykovo náměstí 40 547 01 Náchod	tel.: 771 235 079, p. Kvasnica – hospodář, prodej povolenek www.rybari-nachod.cz

Poř. číslo	Název MO	Adresa	Kontakt (tel. číslo, e-mail, web. stránky)
53.	Nechanice	Raabova 110 503 15 Nechanice	tel.: 777 878 821, p. Berný – hospodář, prodej povolenek www.mocrsnechanice.wbs.cz
54.	Nekoř	č. p. 330 561 63 Nekoř	tel.: 739 462 397, p. Strasmeier – předseda, prodej povolenek e-mail: strasmeier@seznam.cz www.rybari-nekor.cz
55.	Nové Město nad Metují	Železova louka 482 549 01 Nové Město nad Metují – Krčín	tel.: 728 478 250, p. Breitr – hospodář, prodej povolenek www.crsnovemesto.cz
56.	Nový Bydžov	Dukelská třída 975 504 01 Nový Bydžov	tel.: 728 667 500, p. Drahekoupil – prodej povolenek, tel.: 739 881 710, p. Trutnovský – hospodář e-mail: crsmonb@seznam.cz www.crsnb.webnode.cz
57.	Opočno	Lištovina 699 517 73 Opočno	tel.: 737 384 765, p. Vašíček – hospodář, prodej povolenek e-mail: zdevas@seznam.cz www.mo-opocno.cz
58.	Ostroměř	Domoslavická 117 507 52 Ostroměř	tel.: 731 716 280, Ing. Dousek - hospodář, prodej povolenek e-mail: rybari.ostromer@email.cz www.rybari-ostromer.com
59.	Pardubice	Na Vrtálně 78, Bílé Předměstí 530 03 Pardubice	tel.: 466 613 340, MO, tel.: 608 310 009, p. Kotek – prodej povolenek e-mail: pceryba@volny.cz www.rybaripce.cz
60.	Police nad Metují	Nádražní 377 549 54 Police nad Metují	tel.: 605 790 614, p. Řehák – prodej povolenek e-mail: vaclav.rehak@seznam.cz www.mo-police.wz.cz
61.	Potštejn	Lázeňská 93 517 43 Potštejn	tel.: 776 348 786, p. Kovář – hospodář, prodejce povolenek e-mail: miryn.kovar@seznam.cz www.mo-potstejn.webnode.cz
62.	Přelouč	Hradecká 163 535 01 Přelouč	tel.: 604 472 038, p. Tesář – hospodář, prodej povolenek e-mail: rybari.prelouc@seznam.cz www.rybariprelouc.cz
63.	Přibyslav	Hasičská 208 582 22 Přibyslav	tel.: 724 011 887, p. Krča – hospodář, prodej povolenek e-mail: mirekrca@seznam.cz www.rybaripribyslav.webnode.cz

Poř. číslo	Název MO	Adresa	Kontakt (tel. číslo, e-mail, web. stránky)
64.	Rokytnice v Orlických horách	náměstí Jindřicha Šimka 3 517 61 Rokytnice v Orlických horách	tel.: 602 393 142, p. Mareš – hospodář, tel.: 732 561 784, p. Zavadil – prodej povolenek e-mail: mocrsrokytnice@centrum.cz www.rokytnicevoh.cz/informace/sportovni-a-zajmovo-sdruzeni/cesky-rybarsky-svaz-mo-rokytnice-v-orlickych-horach/
65.	Ronov nad Doubravou	Čáslavská 564 538 42 Ronov nad Doubravou	tel.: 724 923 624, p. Labuť – hospodář, tel.: 728 807 187, p. Zita – prodej povolenek e-mail: rybarironov@seznam.cz www.rybarironov.cz
66.	Rychnov nad Kněžnou	Tylova 335 516 01 Rychnov nad Kněžnou	tel.: 732 653 847, Rybářské potřeby, Svatohavelská 112, pí Šedová Hana – prodej povolenek www.mocrsrnk.cz
67.	Řečany nad Labem	Budovatelů 359 533 13 Řečany nad Labem	tel.: 602 478 206, Ing. Sýkora – jednatel, tel.: 606 104 060, p. Oliva – hospodář
68.	Semily	Cihlářská 273 513 01 Semily	tel.: 720 326 288, p. Kočí – hospodář, prodej povolenek www.crs-semily.cz
69.	Skuhrov nad Bělou	č. p. 84 517 03 Skuhrov nad Bělou	tel.: 776 260 370, p. Zounar – hospodář, prodej povolenek www.rybariskuhrov.cz
70.	Slatiňany	Kunčí 75 538 21 Slatiňany	tel.: 723 350 160, p. Malina – předseda, tel.: 724 236 489, p. Šustr – prodej povolenek www.rybarislatinany.cz
71.	Smiřice nad Labem	9. května 21 503 03 Smiřice	tel.: 775 225 580, p. Karel Josef – předseda, prodej povolenek www.crsmosmirice.cz
72.	Solnice	Masarykovo náměstí 1 517 01 Solnice	tel.: 736 150 504, MO, tel.: 721 715 267, Ing. Káda - hospodář, prodej povolenek www.mo-solnice.wz.cz
73.	Stárkov	č. p. 81 549 36 Stárkov	tel.: 731 476 197, p. Andres – jednatel e-mail: andres.karel@centrum.cz www.mo-starkov.webnode.cz
74.	Starý Ples	Lidická 6 551 02 Jaroměř – Josefov	tel.: 732 151 572, p. Faltus – hospodář, prodej povolenek e-mail: faltus.jaroslav@tiscali.cz
75.	Svitavy	Malé náměstí 20 568 02 Svítavy	tel.: 737 159 972, pí Drmolová – jednatelka, prodej povolenek, e-mail: iva.kopasova@seznam.cz www.mocrs-svitavy.cz

Poř. číslo	Název MO	Adresa	Kontakt (tel. číslo, e-mail, web. stránky)
76.	Těchonín	č. p. 80 561 66 Těchonín	tel.: 604 434 994, p. Sedláček – předseda, tel.: 736 138 267, p. Fikejz – prodej povolenek rybari.techonin@seznam.cz www.rybari-techonin.cz
77.	Teplice nad Metují	Dolní Teplice 13 549 57 Teplice nad Metují 178	tel.: 602 354 840, p. Vajda – hospodář, tel.: 725 987 606, p. Řeháček – prodej povolenek www.teplicenadmetuji.cz/volny-cas/spolky- sdruzeni/rybari
78.	Trutnov	P.O. BOX 40 541 02 Trutnov	tel.: 737 889 480, p. Nohejl – hospodář e-mail: nohejl.k@seznam.cz, tel.: 603 298 203, pí Exnerová – prodej povolenek www.crstrutnov.cz
79.	Třebechovice pod Orebem	Šárovcova 1081 503 46 Třebechovice pod Orebem	tel.: 724 510 805, p. Valný – předseda, tel.: 725 305 462, p. Větvička – hospodář www.crs-trebechovice.cz
80.	Týniště nad Orlicí	U Dubu 704 517 21 Týniště nad Orlicí	tel.: 603 414 850, p. Samek – hospodář, prodej povolenek e-mail: samek@rybari-tyniste.cz www.rybari-tyniste.cz
81.	Ústí nad Orlicí	Hylváty 9370 562 01 Ústí nad Orlicí	tel.: 603 500 355, p. Valter – hospodář www.ustectirybari.cz
82.	Vamberk	Tyršova 18 517 54 Vamberk	tel.: 737 554 993, Bc. Dlabka – hospodář, prodej povolenek e-mail: kat2711@seznam.cz
83.	Vrchlabí	Krkonošská 155 543 01 Vrchlabí	tel.: 604 292 253, p. Brádlér – předseda, prodej povolenek www.crsmo-vrchlabi.cz
84.	Vysoké Mýto	Weinfurterova 83 566 01 Vysoké Mýto – Choceňské Předměstí	tel.: 602 136 718, p. Šraut – hospodář, tel.: 605 765 166, dipl. tech. Vodstrčil – prodej povolenek www.rybarivm.cz
85.	Vysoké Veselí	Rybniční 125 507 03 Vysoké Veselí	tel.: 607 844 952, p. Holman – hospodář, prodej povolenek e-mail: mesto@vysokeveseli.cz www.ryby-vysokeveseli.estranky.cz
86.	Zaječice	č. p. 209 538 35 Zaječice	tel.: 737 108 483, Ing. Bohuněk
87.	Žamberk	Ve Vrbí 244 P.O. BOX 5 564 01 Žamberk	tel.: 605 180 090, p. Vábr – hospodář, prodej povolenek e-mail: milanvabr@seznam.cz www.rybarizamberk.estranky.cz

SEZNAM SAMOSTATNĚ HOSPODAŘÍCÍCH ORGANIZACÍ VÝCHODOČESKÉHO ÚZEMNÍHO SVAZU

Poř. číslo	Název MO	Adresa	Kontakt (tel. číslo, e-mail, web. stránky)
1.	Bystré u Poličky	nám. Na Podkově 13 569 92 Bystré	tel.: 736 531 912, p. Fric – jednatel, prodej povolenek e-mail: mar.fric@seznam.cz
2.	Chrast u Chrudimi	17. listopadu 537 538 51 Chrast	tel.: 604 713 812, Ing. Holub – předseda, tel.: 737 859 456, p. Kobosil – prodej povolenek www.rybarichrast.webnode.cz
3.	Jevíčko	Barviřská 110 569 43 Jevíčko	tel.: 777 861 779, p. Zatloukal – hospodář e-mail: kazain@tiscali.cz, tel.: 777 917 230, p. David – prodej povolenek www.rybarijevicko.cz
4.	Jičín	Havličkova 22 506 01 Jičín	tel.: 603 452 812, p. Novák – hospodář, prodej povolenek, tel.: 608 976 637, pí Pecharová – MP povolanky, tel.: 606 257 496, p. Plecháč – P povolenky e-mail: rybar.jicin@centrum.cz www.mocrsjicin.cz
5.	Lázně Bělohrad	Dolní Nová Ves 76 507 81 Lázně Bělohrad	tel.: 777 268 675, p. Vojtíšek – jednatel, tel.: 774 343 585, p. Dvořák – prodej povolenek e-mail: mo-crs-lazne-belohrad@seznam.cz www.mo-crs-lazne-belohrad.webnode.cz
6.	Luže	č. p. 439 538 54 Luže	tel.: 721 287 626, p. Kašpar – hospodář, prodej povolenek e-mail: prema.ryba@seznam.cz www.rybariluze.cz
7.	Nová Paka	Heydukova 1231 509 01 Nová Paka	tel.: 776 679 359, p. Hanuš – jednatel, tel.: 724 852 115, pí Šepsová – prodej povolenek www.rybari-npaka-cz.webnode.cz
8.	Prachovice	Budovatelů 184 538 43 Třemošnice	tel.: 777 590 017, p. Novotný – jednatel, tel.: 604 191 494, p. Polák – prodej povolenek www.rybarikraskov.cz
9.	Skuteč	Rubešova 407 539 73 Skuteč	tel.: 777 973 351, p. Bárta – hospodář, tel.: 731 181 691, p. Sokol – prodej povolenek www.rybari-skutec.cz

Poř. číslo	Název MO	Adresa	Kontakt (tel. číslo, e-mail, web. stránky)
10.	Turnov	Kinského 383 511 01 Turnov	tel.: 607 834 132, p. Obdržálek – hospodář, prodej povolenek e-mail: ObdrzalekJan@seznam.cz www.crsmoturnov.cz

ČESKÝ RYBÁŘSKÝ SVAZ, z. s.
Územní svaz pro Severní Moravu a Slezsko
Jahnova 14, 709 00 Ostrava 1
Tel.: 723 471 816
E-mail: sekretariat@rybsvaz-ms.cz
www.rybsvaz-ms.cz

Územní svaz pro Severní Moravu a Slezsko

Soupis pstruhových revírů s bližšími podmínkami výkonu rybářského práva

jako součást povolenky k lovu ryb stanovené v souladu s § 13 odst. 10 zákona č. 99/2004 Sb., o rybářství, schválené Konferencí územního svazu ČRS pro Severní Moravu a Slezsko v Ostravě dne 27. 5. 2023.

1. Roční úlovek lososovitých ryb, kapra, amura, lína a parmy je omezen na 80 kusů na roční povolenku. V tomto množství může být pouze 40 kusů uvedených druhů ryb (pstruh obecný, kapr obecný, amur bílý, lín obecný a parma nebo jejich kombinace). Uvedené limity platí pro všechny revíry územního svazu ve společném hospodaření dohromady. Po vyčerpání ročního limitu lze zakoupit další povolenku. Pro krátkodobé povolenky platí následující limity úlovků uvedených druhů ryb nebo jejich kombinace: týdenní 4 ks, 14denní 6 ks, měsíční 10 ks.
2. **Týdnem se rozumí kalendářní týden (pondělí–neděle). Měsícem se rozumí kalendářní měsíc.**
3. Úlovek ostrorečky stěhovavé je omezen na 5 ks denně, 15 ks týdně.
4. Ulovením a přisvojením si 2 ks kapra, amura, lína, parmy nebo jejich kombinace končí denní lov. Na všech revírech je úlovek kapra, amura, lína, parmy nebo jejich kombinace omezen na 10 ks za měsíc.

5. **Nejmenší lovná míra je zvýšena u lína obecného na 25 cm. Lipan podhorní je celoročně hájen.**
6. **Na vybraných revírech je zvýšena lovná míra pstruha obecného na 30 cm nebo 40 cm, pstruha duhového na 40 cm, sivena amerického na 40 cm – uvedeno v popisech jednotlivých revírů.**
7. Na všech revírech je stanoveno, že kapr o délce 70 cm a více se musí bez prodlení a s maximální šetrností vrátit zpět do rybářského revíru, ve kterém byl uloven.
8. Na všech revírech platí zákaz vyvážení návnad, nástrah **a dalších součástí** udice jakýmkoliv způsobem, není-li v popisu revíru uvedeno jinak. Pokud je na revíru vyvážení povoleno, jsou lovíci povinni respektovat příslušná ustanovení v popisu uvedená.
9. Na některých revírech platí odchylné podmínky výkonu rybářského práva upraveného zákonem č. 99/2004 Sb., o rybářství, vyhláškou č. 197/2004 Sb. a BPVRP stanovenými uživatelem revíru:
 - a) Pokyny a nařízení uvedená v soupisech revírů jsou nedílnou součástí BPVRP.
 - b) Lovíci jsou povinni respektovat pokyny a nařízení uživatele revíru uvedené na informačních tabulích – tyto údaje musí být uvedeny rovněž na stránkách www.rybsvaz-ms.cz, kde si lze platnost vyhlášené úpravy ověřit.
 - c) Na P revírech je hospodář oprávněn hájit revír v době konání rybářských závodů nebo schválených sportovních soutěží. Toto označí na přístupových cestách tabulemi.
 - d) **Na revírech nebo částech (úsecích) revírů s režimem CHYŤ A PUSTĚ musí být ulovené ryby neprodleně a s maximální šetrností vráceny zpět do revíru nebo jeho části, mimo štiky, candáta, sumce, bolena, jelce tlouště a okouna.**
 - e) Pokud je v popisu revírů u revíru ikonka rybáře na invalidním vozíku, znamená to, že se jedná o revír s místy pro handicapované rybáře. Tato místa jsou označena informačními tabulemi s textem: „MÍSTO VHODNÉ PRO HANDICAPOVANÉ RYBÁŘE“ a jsou přednostně určena pro držitele průkazů ZTP a ZTP/P. Ostatní lovíci jsou povinni toto omezení respektovat. Bližší informace o místech vhodných pro handicapované rybáře na internetových stránkách www.rybsvaz.cz → Revíry ČRS → Mimopstruhové, Pstruhové → Přehled revírů → Revíry vhodné pro handicapované rybáře. Každé místo je u příslušného revíru na internetových stránkách definováno GPS souřadnicemi, popisem a fotografiemi.

10. Ryby lososovité smí oprávněný k lovu lovit nejvýše tři dny v týdnu. Ještě před započítáním denního lovu musí být docházka k vodě vyznačena tak, že se nesmazatelným způsobem zapíše do oddílu II povolenky k rybolovu (Evidence docházky a úlovků) datum a číslo revíru. Datum se zakroužkuje. Lov bez splnění této povinnosti se považuje za lov bez povolenky. Na týdenní povolenku k rybolovu jsou pouze tři docházky k lovu lososovitých druhů ryb. V případě, že oprávněný k lovu v den, kdy zakroužkoval datum a neukončil lov z důvodu přisvojení si tří kusů lososovitých ryb, má možnost opětovně zapsat datum a křížem je přeškrtnout a pokračovat v lovu ostatních druhů ryb na stejném, popřípadě i na jiných revírech. V případě takto provedené změny způsobu lovu, pokud si u předchozího nepřivlastnil žádnou rybu, je povinen nejpozději před započítáním lovu v oddílu II povolenky k rybolovu (Evidence docházky a úlovků) příslušný řádek nesmazatelným způsobem přeškrtnout vodorovnou čarou. Lov ostatních druhů ryb není omezen na určitý počet dnů v týdnu. Před započítáním lovu je nutno zapsat nesmazatelným způsobem do oddílu II povolenky k rybolovu (Evidence docházky a úlovků) datum a číslo revíru. Datum se označí přeškrtnutím křížem. Lov bez splnění této povinnosti se považuje za lov bez povolenky. Lososovité druhy ryb a lipan, ulovené při lovu ostatních druhů ryb, musí být s náležitou opatrností puštěny zpět do vody. Po vyznačení lovu ostatních druhů ryb (přeškrtnutí data lovu křížem) je další změna způsobu lovu v tomto dni zakázána. Týden začíná v pondělí a končí nedělí. Nevyužité dny v jednom týdnu nemohou být přesouvány do týdnů příštích.
11. Lov ryb je povolen pouze na háčky bez protihrotů nebo se řádně zamáčknutými protihroty.
12. Dle výjimek udělených OOP je na revírech územního svazu povolen lov jelce jesena a mňika jednovouseho. Lovíci jsou povinni respektovat dobu hájení a nejmenší lovné míry.
13. Každá jedna přisvojená zde uvedená ryba (kapr, štika, candát, amur, bolen, sumec, lín, parma, pstruh obecný, pstruh duhový, siven) musí být zapsána bezprostředně po její ulovení zvlášť na jeden řádek v povolenke **s uvedením její délky a hmotnosti.** Každá přisvojená ryba, která má na základě vyhlášky nebo BPVRP stanovenou nejmenší lovnou délku, musí být zapsána do povolenky k lovu nesmazatelným způsobem bezprostředně po jejím ulovení, do které lovíci uvede druh ryby a její délku. Počet

kusů a celková hmotnost se zapisuje po skončení nebo přerušení lovu před odchodem od vody.

V případě přisvojení ostatních druhů ryb zapisuje osoba provádějící lov nesmazatelným způsobem bezprostředně po ulovení pouze druh ryby. Počet kusů, celkovou hmotnost a délku zapisuje po skončení nebo přerušení lovu před odchodem od vody. Viz vzor „EVIDENCE DOCHÁZKY A ÚLOVKŮ“ uvedený na straně 197. U níže uvedených druhů ryb dle uvedené předlohy čitelně takto: pstruh obecný - P. OBECNÝ, pstruh duhový - P. DUHOVÝ.

14. **Přivlastněný úlovek zapsaný v sumáři je lovící povinen uchovat ve stavu, který umožňuje ověřit skutečnou délku (pokud je zákonem stanovena) a to do ukončení lovu.**
15. V případě lovu po setmění (tj. v době 1 hodinu po západu slunce až 1 hodinu před východem slunce) je povinné osvětlení místa lovu. K tomuto lze použít výhradně elektrické světlo.
16. Táboření, stanování a rozdělávání ohňů ve volné přírodě určuje platná legislativa.
17. **Při lovu muškařením nesmí být muškařská šňůra nahrazena vlascem a nesmí být na šňůře ani návazci použito žádné nosné zařízení. Jakákoliv zátěž, mimo vlastní tělíčko mušky je zakázána (pokud v popisu konkrétního revíru není uvedeno „lov muškařením bez omezení“).**
18. V případě, že jsou u revíru uvedené podrevíry, které jsou očíslovány, je osoba provádějící lov povinna zapsat do kolonky podrevír v Přehledu o úlovcích i číslo podrevíru.
19. **Pokud jsou u popisu revíru uvedeny další podmínky výkonu rybářského práva stanovené jeho majitelem, pronajímatelem nebo uživatelem, tyto jsou závazné pro všechny lovící a jejich nedodržení zakládá skutkovou podstatu přestupku ve smyslu ustanovení dle § 30 odst. 1 písm. f) zákona č. 99/2004 Sb., o rybářství.**
20. **Na všech pstruhových revírech je od 1. září do 30. listopadu lov přívlačí zakázán.**

Pstruhové revíry – Vzor Oddíl II povolenky k lovu

EVIDENCE DOCHÁZKY A ÚLOVKŮ

Datum	Číslo revíru	podrevír	Druh ryby	ks	Váha kg	cm
12. 5.	473 075	————	P. OBECNÝ	1	0,28	31
12. 5.	473 075	————	P. DUHOVÝ	1	0,31	32
22. 6.	473 075	————				
19. 6.	473 018	————	Kontrola	RS	č. 3254	
19. 6.	473 018	————	P. OBECNÝ	1	0,28	31
26. 6.	473 052	————	TLOUŠŤ	2	0,75	30, 31
27. 6.	473 052	————	P. OBECNÝ	1	0,28	31
27. 6.	473 075	————	Kontrola	RS	č. 2214	
15. 7.	473 075	————				
24. 7.	473 050	————	P. DUHOVÝ	1	0,34	33
30. 11.	473 050	————	P. DUHOVÝ	1	0,39	35

USTANOVENÍ PRO LOV RYB V TOCÍCH, KTERÉ TVOŘÍ STÁTNÍ HRANICI

Odchylně od bližších podmínek výkonu rybářského práva platí pro rybářské revíry, které po celé délce nebo jen částí tvoří státní hranici s Polskou republikou, tato ustanovení:

- Doba hájení parmy obecné a podoustve říční je od 1. 1. do 30. 6.
- Platí omezení úlovků ostroretky stěhovavé a podoustve říční na 5 ks, maximálně 7 kg denně dohromady.

Hraničními P toky jsou: Hrozová 1, Olše 7, Opavice 1. U vyjmenovaných revírů je text doplněn větou: „**V celém revíru platí ustanovení pro lov ryb v hraniční vodě.**“ nebo „**Na toku platí ustanovení pro lov ryb v hraniční vodě.**“

UPOZORNĚNÍ Správy CHKO

Některé revíry jsou součástí chráněných krajinných oblastí. Jedna ze základních ochranných podmínek CHKO je tato: Na celém území CHKO je zakázáno tábořit (včetně bivakování) a rozdělávat ohně mimo místa vyhrazená se souhlasem orgánů ochrany přírody. Též je zakázáno vjíždět a setrvávat s motorovými vozidly a obytnými přívěsy mimo silnice a místní komunikace a místa vyhrazená se souhlasem orgánů ochrany přírody (viz § 26 odst. 1 písm. b) a c) zákona č. 114/1992 Sb., v platném znění). Lovci jsou povinni toto ustanovení respektovat.

POKYNY K ZABRÁNĚNÍ RAČÍHO MORU

- 1) V žádném případě nikde nevypouštějte nepůvodní druhy raků! Obdobně nebezpečný je i únik raků z akvariijních chovů či zahradních jezírek nebo i vypuštění vody plné spor račího moru z akvária do toku s výskytem původních druhů raků.
- 2) Nepřenášejte žádné raky mezi lokalitami. Platí i pro dobře míněné pokusy o „záchranu“ našich raků, kteří se zdají být ve špatné kondici nebo hynou. Mohou být nakaženi račím morem nebo jinou chorobou, kterou byste tak mohli zavléct do zdravé populace. Přenechte takovéto aktivity odborníkům.

- 3) Dezinifikujte preventivně rybářskou výstroj (horká voda, dezinfekce a dokonalé vysušení), pokud se pohybujete mezi různými lokalitami. Pravidlem to musí být vždy v případě, že lovíte ve vodách s výskytem nepůvodních druhů raků (viz mapka bod 7) či pokud narazíte na hynoucí raky.
- 4) Mějte na paměti, že převoz ryb z kontaminovaných lokalit na místa s výskytem našich raků je vysoce riskantní.
- 5) Nikdy neodebírejte a nepřevázejte vodu z míst, kde se račí mor objevil. Voda je kontaminovaná sporami této plísně a můžete ohrozit zdravé raky.
- 6) V případě podezřelého úhynu raků kontaktujte neprodleně zoologa místně příslušného pracoviště AOPK ČR (www.nature.cz, invaznidruhy@nature.cz) či Výzkumný ústav vodohospodářský (jitka.svobodova@vuv.cz). Velmi cenná jsou též data o výskytu jak našich, tak nepůvodních druhů raků, nálezy lze zaznamenávat v aplikaci BioLog do Nálezové databáze AOPK ČR.
- 7) Podrobné informace o rozšíření jednotlivých druhů raků najdete na portal.nature.cz/nd nebo vám je může poskytnout Agentura ochrany přírody a krajiny ČR (AOPK ČR).

SOUPIS PSTRUHOVÝCH REVÍRŮ

473 301 ČERNÝ POTOK 1 – MO Bruntál 13 km 4 ha

GPS Z: 49°57'21.797"N, 17°29'25.425"E, K: 50°2'7.155"N, 17°19'25.011"E
Přítok Moravice – Opavy, Odry. Od jezu pod obcí Mezina až k pramenům včetně všech přítoků.

Černý potok od silničního mostu v obci Staré Město – místní část Nová Véska až k pramenům a všechny přítoky jsou chovné – lov ryb zakázán.

Úsek toku ve městě Bruntál od mostu u železničního viaduktu (GPS 49°58'43.224"N, 17°28'1.967"E) až po most u SPŠ (GPS 49°59'36.794"N, 17°27'48.692"E) je s režimem CHYŤ A PUSTĚ. V tomto úseku platí pravidla jako pro lov v pstruhových revírech s tímto omezením:

- Na použitých nástrahách mohou být háčky výhradně bez protihrotů.
- Lovící nesmí mít u sebe při lovu žádné zavazadlo (ruksak, batoh ani košík).
- Ulovené ryby, mimo štiky, candáta, sumce, bolena, jelce tlouště a okouna, musí být šetrně vráceny zpět do revíru, ve kterém byly uloveny.
- Před zahájením lovu je nutno kromě data a čísla revíru zapsat do přehledu o docházce do rubriky pro záznam úlovků zřetelně „CHYŤ A PUSTĚ“.
- V den lovu na tomto úseku CHYŤ A PUSTĚ nesmí lovíci chytat ryby na revíru č. 473 301, mimo tento úsek.

473 001 BEČVA ROŽNOVSKÁ 1 – MO Valašské Meziříčí 9,6 km 10 ha

GPS Z: 49°28'11.392"N, 17°57'16.836"E, K: 49°27'50.564"N, 18°3'15.331"E
Přítok Bečvy – Moravy. Od soutoku s Bečvou Vsetínskou ve Valašském Meziříčí po jez pod silničním mostem do Stříteže nad Bečvou včetně všech přítoků. Přítoky Veselský, Hrachovecký, Krhovský, Židův, Zašovský a náhon na úpravnu vody v Hrachovci jsou chovné – lov ryb zakázán.

Nejmenší lovná míra pstruha obecného je zvýšena na 30 cm.

Úsek toku od soutoku s Bečvou Vsetínskou ve Valašském Meziříčí (GPS 49°28'11.392"N, 17°57'16.836"E) po 2. jez (nad koupalištěm) ve Valašském Meziříčí (GPS 49°28'26.990"N, 17°59'36.268"E) je s režimem CHYŤ A PUSTĚ. V tomto úseku platí pravidla jako pro lov v pstruhových revírech s tímto omezením:

- Lov povolen všemi způsoby pro pstruhové revíry výhradně s použitím jednoháčků bez protihrotu.

- Lovíci nesmí mít u sebe při lovu žádné zavazadlo (ruksak, batoh ani košík).
- Ulovené ryby, mimo štiky, candáta, sumce, bolena, jelce tlouště a okouna, musí být šetrně vráceny zpět do revíru, ve kterém byly uloveny.
- Před zahájením lovu je nutno kromě data a čísla revíru zapsat do přehledu o docházce do rubriky pro záznam úlovků zřetelně „CHYŤ A PUSTĚ“.
- V den lovu na tomto úseku CHYŤ A PUSTĚ nesmí lovíci chytat ryby na revíru č. 473 001, mimo tento úsek.

473 002 BEČVA ROŽNOVSKÁ 2 **30 km 25 ha** **- MO Rožnov pod Radhoštěm**

Revír tvoří podrevíry:

1. Vlastní tok Rožnovské Bečvy 30 km 16,6 ha
(GPS Z: 49°27'50.564"N, 18°3'15.331"E, K: 49°24'20.332"N, 18°21'47.065"E)
 Přítok Bečvy – Moravy. Od jezu pod silničním mostem do Stříteže nad Bečvou až k pramenům, včetně všech přítoků. Tok Bečvy nad nádrží U Macečků až k pramenům a všechny přítoky, kromě potoka Hážovka a Kněhyně po soutok s potokem Kněhnyňka, označeno tabulemi, jsou chovné – lov ryb zakázán.

Úseky toku v Rožnově pod Radhoštěm u mostu na Nádražní ulici, u mostu ke Společenskému domu, od jezu k jezu a dále úsek toku od ústí Hornopaseckého (Kaniho) potoka až po jez u Rožnovského koupaliště jsou celoročně hájeny – lov ryb zakázán – vyznačeno tabulemi.

2. Nádrž U Macečků 8,4 ha
 v k. ú. Horní Bečva
(GPS 49°25'24.142"N, 18°19'5.337"E)

Lov muškařením na nádrži bez omezení.

473 003 BEČVA VSETÍNSKÁ 1 – MO Valašské Meziříčí **8 km 16 ha**

GPS Z: 49°28'12.2"N, 17°57'16.0"E, K: 49°25'9.252"N, 17°57'35.725"E

Přítok Bečvy – Moravy. Od soutoku s Bečvou Rožnovskou ve Valašském Meziříčí po silniční most Na Nové u nádraží v Bystřičce včetně všech přítoků mimo Bystřici Valašskou, která je samostatným revírem. Přítoky Brňovský, Křivský, Škaredka, Vápenný a Kotlinský potok jsou chovné – lov ryb zakázán.

Nejmenší lovná míra pstruha obecného je zvýšena na 30 cm.

473 004 BEČVA VSETÍNSKÁ 2 – MO Vsetín 13 km 22 ha

GPS Z: 49°25'9.397"N, 17°57'34.989"E, K: 49°19'28.692"N, 17°59'48.081"E
Přítok Bečvy – Moravy. Od silničního mostu Na Nové u nádraží v Bystřičce až k jezu ve Vsetíně včetně všech přítoků mimo Rokytenku.

Přítoky Ratibořka od soutoku s pravostranným přítokem Štěpková v k. ú. Hošťálková a Jasenice od soutoku s potokem Červenka ve Vsetíně – Jasenicích jsou až k pramenům chovné – lov ryb zakázán. Všechny ostatní přítoky včetně náhonu od jezu ve Vsetíně po vtok do Rokytenky jsou chovné – lov ryb zakázán.

Od 1. 9. je lov povolen pouze na hlavním toku. Nejmenší lovná míra pstruha obecného je zvýšena na 30 cm.

473 005 BEČVA VSETÍNSKÁ 3 – MO Vsetín 11 km 11 ha

GPS Z: 49°19'28.692"N, 17°59'48.081"E, K: 49°19'32.139"N, 18°9'46.821"E
Přítok Bečvy – Moravy. Od jezu ve Vsetíně až k jezu v Halenkově včetně všech přítoků, mimo Senici. K revíru nepatří nádrž v Huslenkách.

Všechny přítoky včetně náhonu od splavu na Hovězí po soutok s Hořanským potokem jsou chovné – lov ryb zakázán.

Od 1. 9. je lov povolen pouze na hlavním toku. Nejmenší lovná míra pstruha obecného je zvýšena na 30 cm.

473 006 BEČVA VSETÍNSKÁ 4 P – MO Vsetín 21 km 13 ha

GPS Z: 49°19'32.139"N, 18°9'46.821"E, K: 49°23'50.365"N, 18°23'53.459"E
Přítok Bečvy – Moravy. Od jezu v Halenkově až k pramenům včetně všech přítoků. Všechny přítoky jsou chovné – lov ryb zakázán. Údolní nádrž Stanovnice k revíru nepatří.

Celoroční zákaz lovu ryb v úseku od přelivné hrany Raťkovského jezu ve městě Karolinka až k pramenům – vyznačeno tabulemi.

V úseku od přelivné hrany Vraneckého jezu v obci Nový Hrozenkov po soutok s Kobylským potokem ve městě Karolinka je pstruh obecný celoročně hájen a od 1. 9. je zákaz lovu všech ryb.

Od 1. 9. je lov povolen pouze na hlavním toku od dolní hranice revíru po Raťkovský jez ve městě Karolinka. Nejmenší lovná míra pstruha obecného je zvýšena na 30 cm.

473 007 BĚLÁ JESENICKÁ 1 – MO Jeseník 17 km 19 ha

GPS Z: 50°18'24.265"N, 17°21'11.726"E, K: 50°14'1.308"N, 17°12'20.890"E
Přítok Kladské Nisy – Odry. Od státní hranice s Polskem až po splav u bývalého závodu Moravolen – tkalcovna v Jeseníku včetně přítoků, mimo Staříč. Všechny přítoky jsou chovné – lov ryb zakázán.

Na revíru je vyhlášeno pásmo se zákazem lovu ryb od betonového mostu u křižovatky se zrcadlem v České Vsi až po splav pod bývalými jatkami v České Vsi – úsek vyznačen tabulemi.

Od silničního mostu v Širokém Brodě až po horní hranici revíru v Jeseníku je lov přívlačí zakázán.

473 008 BĚLÁ JESENICKÁ 2 – MO Jeseník 16 km 11 ha

GPS Z: 50°14'1.308"N, 17°12'20.890"E, K: 50°6'54.785"N, 17°14'32.321"E
Přítok Kladské Nisy – Odry. Od splavu u bývalého závodu Moravolen – tkalcovna v Jeseníku až k pramenům včetně všech přítoků. Od mostu křižovatky silnic Karlova Studánka a Červenohorské sedlo až k pramenům včetně všech přítoků jsou chovné – lov ryb zakázán.

Celý revír je v CHKO Jeseníku. Na celém revíru je lov přívlačí zakázán.

473 009 BÍLOVKA 1 – MO Bílovec 25 km 7 ha

GPS Z: 49°43'34.946"N, 18°8'3.449"E, K: 49°47'32.788"N, 17°54'28.153"E
Přítok Odry. Od ústí (regulované části) Bílovky do Odry u Petřvaldíku až k pramenům včetně všech přítoků a části starého ramene Bílovky od rozdělovacího objektu po železniční most.

V úseku ryb. revíru od ústí starého ramene Bílovky do Odry (GPS 49°43'47.495"N, 18°8'22.678"E) až po železniční most (GPS 49°44'3.973"N, 18°6'41.438"E) je z důvodu ochrany přírody – lov ryb zakázán. Tok Bílovky od soutoku s přítokem Lindovský (odtok ze Staroveské nádrže ve Staré Vsi u Bílovce GPS 49°45'45.290"N, 17°59'31.794"E) až k pramenům, všechny přítoky a část toku v Bílovci od mostu silnice č. 47 po první most z ulice Opavské směrem k parku Střelnice jsou chovné – lov ryb zakázán. **V úseku ryb. revíru nad soutokem se Sezinou je od 1. 9. lov ryb zakázán. Lov muškařením bez omezení.**

473 010 BRANNÁ 1 – MO Šumperk 27 km 10 ha

GPS Z: 50°4'35.876"N, 16°56'4.887"E, K: 50°13'38.054"N, 17°1'44.841"E
Přítok Moravy. Od ústí do Moravy v Hanušovicích až k pramenům včetně všech přítoků. Úsek Branné od výše položeného silničního mostu u nádraží v Branné až k pramenům a všechny přítoky jsou chovné – lov ryb zakázán.

473 011 BŘEZNÁ 1 – MO Zábřeh na Moravě 12 km 8 ha

GPS Z: 49°52'27.024"N, 16°46'10.188"E, K: 49°57'28.469"N, 16°45'52.546"E
Přítok Moravské Sázavy – Moravy. Od ústí do Moravské Sázavy v Hoštejně až k jezu pily ve Štítěch včetně přítoků. Všechny přítoky jsou chovné – lov ryb zakázán.

V úseku od soutoku s Moravskou Sázavou po první jez v Hoštejně u koupaliště je zákaz rybolovu – vyznačeno tabulemi.

473 012 BŘEZNÁ 2 – MO Zábřeh na Moravě 14 km 6 ha

GPS Z: 49°57'28.469"N, 16°45'52.546"E, K: 50°3'0.436"N, 16°50'45.244"E

Přítok Moravské Sázavy – Moravy. Od jezu pily ve Štítech až k pramenům včetně přítoků.

Tok Březné od soutoku s Červenovodským potokem v Bílé Vodě až k pramenům a všechny přítoky jsou chovné – lov ryb zakázán.

473 013 BUDIŠOVKA 1 P – MO Vítkov 10 km 4 ha

GPS Z: 49°44'6.875"N, 17°41'38.043"E, K: 49°46'55.517"N, 17°32'7.460"E

Přítok Odry. Od ústí do Odry u Hadinky v k. ú. Klokočov až k pramenům včetně všech přítoků. Přítoky Horákův, Křišťálový, Svatoňovický a úsek Budišovky od soutoku s Odrou po most v obci Čermná a úsek Budišovky nad nádrží v Budišově jsou chovné – lov ryb zakázán. Nádrž v Budišově k revíru nepatří.

473 014 BYSTŘICE HANÁČKÁ 2 P – MO Velká Bystřice 12 km 4 ha

GPS Z: 49°35'38.112"N, 17°19'52.902"E, K: 49°39'15.305"N, 17°24'38.199"E

Přítok Moravy. Od horního jezu v Bystrovanech až k jezu nad továrnou Moravia na konci obce Hlubočky směr Hrubá Voda. Všechny přítoky jsou chovné – lov ryb zakázán.

473 015 BYSTŘICE HANÁČKÁ 3 15 km 7 ha
– MO Domašov nad Bystřicí

Revír tvoří podrevíry:

1. Vlastní tok Bystřice Hanácké 15 km 5 ha

(GPS Z: 49°39'15.305"N, 17°24'38.199"E, K: 49°44'48.566"N, 17°26'14.758"E)

Od jezu nad továrnou Moravia na konci obce Hlubočky směr Hrubá Voda až k jezu u horní ozdravovny Prim (úpravna vody) v Domašově nad Bystřicí.

Všechny přítoky a úsek řeky u pstruží líhně MO ČRS Domašov v délce 600 m jsou chovné – lov ryb zakázán – vyznačeno tabulemi.

2. Dolní nádrž č. 1 v k. ú. Domašov nad Bystřicí 1 ha

(GPS 49°44'56.370"N, 17°27'21.840"E)

Povolen pouze lov ryb muškařením. Lov přívlačí zakázán.

3. Horní nádrž č. 2 v k. ú. Domašov nad Bystřicí 1 ha

(GPS 49°45'2.316"N, 17°27'21.869"E)

473 016 BYSTŘICE HANÁCKÁ 4 **16 km 7,5 ha**
– MO Domašov nad Bystřicí

Revír tvoří podrevíry:

1. Vlastní tok Bystřice Hanácké 16 km 6,5 ha
 (GPS Z: 49°44'48.566"N, 17°26'14.758"E, K: 49°50'2.843"N, 17°24'2.666"E)
 Od jezu u horní ozdravovny Prim (úpravna vody) v Domašově nad Bystřicí až po most k nádraží ČD v obci Dětrichov včetně všech přítoků a části Důlního potoka od soutoku s Bystřicí (GPS 49°46'51.140"N, 17°26'29.589"E) až po most státní silnice Moravský Beroun – Opava (GPS 49°47'51.232"N, 17°26'44.956"E). Všechny přítoky jsou chovné – lov ryb zakázán.
2. Rybník 1 ha
 v k. ú. Ondrášov
 (GPS 49°47'52.460"N, 17°25'16.512"E)

473 017 BYSTŘICE VALAŠSKÁ 1 P – MO Vsetín **14 km 4 ha**

GPS Z: 49°25'11.500"N, 17°57'50.776"E, K: 49°23'3.192"N, 18°11'15.288"E
 Přítok Bečvy – Moravy. Od ústí do Bečvy Vsetínské v Bystřičce až k přehradní zdi nádrže Bystřička a od splavu u Buše nad přehradou (pod silničním mostem Malá Bystřice) až k pramenům, mimo nádrž Bystřička v k. ú. Bystřička. Všechny přítoky jsou chovné – lov ryb zakázán.

Od 1. 9. lov povolen pouze na hlavním toku od soutoku s Bečvou Vsetínskou až po přehradní hráz nádrže Bystřička.

473 018 ČELADENKA 1 – MO Frýdlant nad Ostravicí **17 km 7 ha**

GPS Z: 49°34'6.847"N, 18°21'46.536"E, K: 49°27'11.437"N, 18°22'13.214"E
 Přítok Ostravice – Odry. Od ústí do Ostravice v Nové Dědině u Frýdlantu nad Ostravicí až k pramenům.

K revíru patří odlehčovací kanál pod silnicí Frenštátská v délce 280 m z podjezí Frýdlantské Ondřejnice (GPS 49°34'3.781"N, 18°21'18.105"E) až po soutok s Čeladenkou (GPS 49°34'4.695"N, 18°21'31.439"E).

Všechny přítoky a tok Čeladenky od soutoku s Dešťanským potokem až k pramenům jsou chovné – lov ryb zakázán. Lov muškařením bez omezení.

473 019 ČERNÁ OPAVA 1 – MO Vrbno pod Pradědem **15 km 4 ha**

GPS Z: 50°7'32.728"N, 17°22'46.621"E, K: 50°10'44.479"N, 17°17'23.541"E
 Přítok Opavy – Odry. Od ústí do Opavy až k pramenům včetně všech přítoků. Všechny přítoky jsou chovné – lov ryb zakázán.

V úseku toku od silničního mostu pod pstruhařstvím v k. ú. Mnichov po silniční most nad pstruhařstvím – lov ryb zakázán – vyznačeno tabulemi.

Lov muškařením bez omezení. **Nejmenší lovná míra pstruha obecného je zvýšena na 30 cm.**

473 021 ČERVENÝ POTOK 1 – MO Javorník 12 km 3 ha

GPS Z: 50°21'46.267"N, 17°9'54.474"E, K: 50°16'50.763"N, 17°10'34.332"E
Přítok Vidnávky – Kladské Nisy, Odry. Od ústí do Vidnávky ve Velké Kraši k pramenům včetně všech přítoků. Součástí revíru je Černý potok od ústí do Červeného potoka (GPS 50°20'41.036"N, 17°10'34.112"E) až po dolní silniční most u hřiště na začátku obce Černá Voda (GPS 50°18'54.629"N, 17°9'41.606"E).

Všechny ostatní přítoky a rovněž Černý potok od dolního silničního mostu u hřiště na začátku obce Černá Voda až k pramenům jsou součástí revíru a jsou chovné – lov ryb zakázán.

473 022 HOŘINA 1 – MO Krnov 5 km 2 ha

GPS Z: 50°1'10.100"N, 17°46'23.800"E, K: 49°58'51.200"N, 17°39'0.900"E
Přítok Čižiny – Opavy – Odry. Od soutoku s Čižinou až k pramenům. Bezejmenný rybník k revíru nepatří. **Celý revír je chovný – lov ryb zakázán.**

473 023 DESNÁ 2 – MO Šumperk 19 km 14 ha

GPS Z: 49°57'17.675"N, 16°59'26.886"E, K: 50°4'9.797"N, 17°5'13.442"E
Přítok Moravy. Od jezu nad ústím Hraběšického potoka v Šumperku až k ústí Třiramenného potoka u železničního mostu pod železniční stanicí Loučná nad Desnou včetně všech přítoků, mimo Mertu a Losinku. Všechny přítoky jsou chovné – lov ryb zakázán.

473 024 DESNÁ 3 – MO Šumperk 16 km 11 ha

GPS Z: 50°4'9.797"N, 17°5'13.442"E, K: 50°3'16.704"N, 17°13'22.508"E
Přítok Moravy. Od ústí Třiramenného potoka u železničního mostu pod železniční stanicí Loučná nad Desnou až k pramenům včetně Hučivé Desné (GPS Z: 50°5'57.016"N, 17°6'26.266"E, K: 50°9'33.902"N, 17°6'47.796"E). Všechny ostatní přítoky jsou chovné – lov ryb zakázán.

473 025 HERLIČKA 1 – MO Opava 18 km 3 ha

GPS Z: 49°59'33.371"N, 17°49'18.173"E, K: 49°58'26.762"N, 17°39'28.058"E
Přítok Opavy – Odry. Od ústí do Opavy pod obcí Holasovice až k pramenům. **Celý revír je chovný – lov ryb zakázán.**

473 026 HLUCHOVÁ 1 – MO Bystřice nad Olší **12 km 4 ha**
 GPS Z: 49°37'52.722"N, 18°43'0.940"E, K: 49°36'24.616"N, 18°49'15.938"E
 Přítok Olše – Odry. Od ústí do Olše v Bystřici nad Olší až k pramenům. Část toku od splavu pod soutokem se Stělmou v obci Nýdek až k pramenům a všechny přítoky jsou chovné – lov ryb zakázán.

473 027 HROZOVÁ 1 – MO Krnov **10 km 3 ha**
 GPS Z: 50°14'41.915"N, 17°43'5.125"E, K: 50°10'45.570"N, 17°36'27.334"E
 Přítok Osoblahy – Odry. Od ústí do Osoblahy u Bohušova až k pramenům včetně všech přítoků.

V celém revíru platí ustanovení pro lov ryb v hraniční vodě.

473 028 HVOZDNICE 1 – MO Opava **36 km 14 ha**
 Revír tvoří podrevír:

1. Vlastní tok Hvozdnice **36 km 11 ha**
 (GPS Z: 49°54'15.754"N, 17°53'54.303"E, K: 49°56'41.220"N, 17°34'23.580"E)
 Přítok Moravice – Opavy – Odry. Od ústí do Moravice nad Kylešovicemi až k pramenům včetně všech přítoků. Přítoky Deštná a Heřmanický potok se všemi přítoky jsou chovné – lov ryb zakázán.
2. Zatopené břidlicové lomy (Šífr, 4 lomy Jakartovice) **3 ha**
 (GPS 49°56'39.483"N, 17°39'28.013"E)
 4 lomy Jakartovice
 (GPS 49°54'51.604"N, 17°39'14.312"E)

Na lomu Šífr v k. ú. Svobodné Heřmanice je povolen lov z plavidel. Pohon plavidel je povolen výhradně lidskou silou.

V celém revíru je nejmenší lovná míra pstruha obecného zvýšena na 30 cm.

473 029 HUSÍ POTOK 1 – MO Fulnek **19 km 6 ha**
 GPS Z: 49°40'40.155"N, 18°0'35.744"E, K: 49°47'54.032"N, 17°50'18.948"E
 Přítok Odry. Od ústí do Odry až k pramenům včetně všech přítoků. Od silničního mostu před obcí Dolejší Kunčice (u autobusové zastávky Dolní u Dolejší Kunčice) až k pramenům jsou Husí potok a všechny přítoky chovné – lov ryb zakázán.

473 030 JAVORNICKÝ POTOK – MO Javorník **12 km 3,5 ha**
 GPS Z: 50°24'41.39"N, 17°2'32.567"E, K: 50°21'52.534"N, 16°55'19.992"E
 Přítok Kladské Nisy – Odry. Od státní hranice s Polskem až k pramenům. Přítok z obce Zálesí a všechny potoky tekoucí do Polska západně

a severně od Javorníku jsou chovné – lov ryb zakázán. Úsek od silničního mostu Javorník – Bílý Potok až po most u lékárny v Javorníku je chovný – lov ryb zakázán.

473 031 JIČÍNKA 2 – MO Nový Jičín 18 km 8 ha

GPS Z: 49°36'46.006"N, 17°59'50.453"E, K: 49°30'56.920"N, 18°9'18.537"E
Přítok Odry. Od jezu u restaurace Fojtství v Šenově u Nového Jičína až k pramenům. K revíru patří potok Zrzávka od soutoku s Jičínkou (GPS 49°35'20.620"N, 18°1'20.554"E) až k hrázi nádrže Kacabaja (GPS 49°31'36.572"N, 18°1'7.462"E) v k. ú. Hodslavice a potok Straník od soutoku se Zrzávkou (GPS 49°33'27.766"N, 18°1'22.243"E) až k pramenům (GPS 49°32'24.003"N, 17°58'17.038"E).

Úsek Jičínky od železničního mostu ve Veřovicích až k pramenům a všechny přítoky jsou chovné – lov ryb zakázán. Nádrž Kacabaja do revíru nepatří.

473 032 JUHYNĚ 1 – MO Choryně 5,5 km 2 ha

GPS Z: 49°30'12.578"N, 17°53'41.555"E, K: 49°29'20.198"N, 17°53'3.853"E
Přítok Bečvy – Moravy. Od soutoku s Bečvou pod obcí Choryně po jez mezi obcemi Choryně a Kladeruby včetně všech přítoků. Všechny přítoky jsou chovné – lov ryb zakázán.

473 033 JUHYNĚ 2 – MO Choryně 16 km 7,7 ha

GPS Z: 49°29'20.198"N, 17°53'3.853"E, K: 49°25'42.227"N, 17°47'14.651"E
Přítok Bečvy – Moravy. Od jezu mezi obcemi Choryně a Kladeruby až k železničnímu mostu nad obcí Komárno včetně přítoků a náhonů na MVE. Veškeré přítoky a náhony jsou chovné – lov ryb zakázán. Nádrž Valcha a nádrže Chmelník 1–4 v k. ú. Kelč k revíru nepatří.

473 034 KLENOS 1 – MO Příbor 5 km 2 ha

GPS Z: 49°38'50.336"N, 18°9'4.321"E, K: 49°38'30.259"N, 18°11'32.743"E
Přítok Lubiny – Odry. Od soutoku s Lubinou v k. ú. Příbor až k pramenům.
Celý revír je chovný – lov ryb zakázán.

473 035 KOČOVSKÝ POTOK 1 – MO Rýmařov 15 km 2,5 ha

GPS Z: 49°55'29.782"N, 17°27'4.006"E, K: 50°0'28.940"N, 17°20'21.781"E
Přítok Moravice – Opavy – Odry. Od jezu na konci vzdutí nádrže Slezská Harta až k pramenům včetně všech přítoků. Úsek Kočovského potoka od mostu silnice Bruntál–Rýmařov ve Václavově až k pramenům a všechny

přítoky jsou chovné – lov ryb zakázán. **V celém revíru je pstruh obecný celoročně hájen.**

473 036 KRUPÁ 1 – MO Šumperk 11 km 6 ha

GPS Z: 50°5'18.088"N, 16°55'12.823"E, K: 50°10'0.802"N, 16°56'36.869"E
Přítok Moravy. Od ústí do Moravy u lomu v Hanušovicích až k vysokému jezu nad Starým Městem pod Králickým Sněžníkem včetně náhonů a přítoků. Potok Vrbenský k revíru nepatří. Všechny přítoky jsou chovné – lov ryb zakázán.

473 037 LAZNICKÝ POTOK 1 (ŘÍKA) 16 km 2 ha
– MO Lipník nad Bečvou

GPS Z: 49°31'5.026"N, 17°25'26.511"E, K: 49°34'15.403"N, 17°30'21.452"E
Přítok Olešnice Přerovské – Staré Moravy – Moravy. Od ústí do Olešnice v Penčicích až k horní (vrchní) pile nad silnicí Olomouc – Lipník nad Bečvou. **Celý revír je chovný – lov ryb zakázán.**

473 038 LIBINA 1 P – MO Uničov 11 km 2,4 ha

Revír tvoří:

– nádrž Libina v k. ú. Libina 1,2 ha
(GPS 49°53'39.263"N, 17°5'27.106"E)

– Mladoňovský potok (Mýdlový) 11 km 1,2 ha
(GPS Z: 49°51'18.149"N, 17°6'22.638"E, K: 49°56'49.148"N, 17°4'56.840"E)

Přítok Oskavy – Moravy. Od ústí do Oskavy v Dolní Libině až k pramenům se všemi přítoky.

Mladoňovský potok pod nádrží i nad ní a všechny přítoky jsou chovné – lov ryb zakázán.

473 039 LOMNÁ 1 – MO Jablunkov 14 km 4 ha

GPS Z: 49°34'45.391"N, 18°45'50.995"E, K: 49°29'55.113"N, 18°36'20.001"E
Přítok Olše – Odry. Od ústí do Olše v Jablunkově až k pramenům. Všechny přítoky a úsek Lomné od ústí potoka Jestřábí z pralesa Mionší až k pramenům jsou chovné – lov ryb zakázán.

473 040 LOSINKA 1 – MO Šumperk 11 km 5 ha

GPS Z: 49°59'56.234"N, 17°1'14.106"E, K: 50°5'40.078"N, 17°3'39.621"E
Přítok Desné – Moravy. Od ústí do Desné v Rapotíně až k pramenům včetně všech náhonů a přítoků. **Celý revír je chovný – lov ryb zakázán.**

473 041 LUBINA 2 P – MO Příbor

6 km 6,6 ha

GPS Z: 49°39'31.869"N, 18°8'31.107"E, K: 49°37'22.650"N, 18°9'25.403"E
Přítok Odry. Od silničního mostu u restaurace U Žabáka v obci Skotnice až po splav pod betonovým mostem „Na Holotě“ v místní části Kopřivnice – Lubina (Helenké údolí). Všechny přítoky jsou chovné – lov ryb zakázán.
Nejmenší lovná míra pstruha obecného je zvýšena na 30 cm.

473 042 LUBINA 3 – MO Frenštát pod Radhoštěm

32 km 13,5 ha

GPS Z: 49°37'22.650"N, 18°9'25.403"E, K: 49°29'47.790"N, 18°11'41.886"E
Přítok Odry. Od splavu „Na Holotě“ v místní části Kopřivnice-Lubina (Helenké údolí) až k pramenům včetně přítoků Tichávka (GPS Z: 49°35'25.270"N, 18°11'37.545"E, K: 49°32'18.634"N, 18°17'1.271"E), Lomná (GPS Z: 49°33'13.546"N, 18°12'5.460"E, K: 49°30'25.493"N, 18°14'51.898"E), Lichnovský potok (GPS Z: 49°34'41.211"N, 18°10'56.718"E, K: 49°33'0.041"N, 18°9'36.622"E) a Bystrý potok (GPS Z: 49°32'27.276"N, 18°13'48.935"E, K: 49°30'0.066"N, 18°17'43.592"E).

Ostatní přítoky jsou chovné – lov ryb zakázán. Lov muškařením bez omezení.

473 043 LUČINA 1 P – MO Havířov

9 km 10 ha

GPS Z: 49°47'11.0"N, 18°24'34.1"E, K: 49°43'56.701"N, 18°26'44.974"E
Přítok Ostravice – Odry. Od soutoku s potokem Sušánka až k označení horní hranice revíru pod tělesem hráze údolní nádrže Žermanice včetně potoka Sušánky, který je chovný – lov ryb zakázán – vyznačeno tabulemi. Všechny přítoky jsou chovné – lov ryb zakázán.

473 044 LUČINA 3 – MO Lučina

15 km 4 ha

GPS Z: 49°42'10.812"N, 18°27'57.307"E, K: 49°38'16.970"N, 18°29'54.566"E
Přítok Ostravice – Odry. Od betonového mostu přes řeku Lučinu v k. ú. Lučina až k pramenům včetně všech přítoků a přivaděče vody (Žermanice – Morávka) od zaústění do Žermanické přehrady až po splav č. 18 (GPS 49°39'8.251"N, 18°27'25.664"E) – vyznačeno tabulemi.

Úsek toku Lučiny od soutoku s přivaděčem (Žermanice – Morávka) až k pramenům a všechny přítoky jsou chovné – lov ryb zakázán. V dolní části revíru od betonového mostu přes řeku Lučinu v k. ú. Lučina až po pravostranný přítok Tošanůvka je lov ryb zakázán – vyznačeno tabulemi.

473 045 LUDINA 1 – MO Hranice na Moravě

14 km 4 ha

GPS Z: 49°32'46.458"N, 17°43'48.886"E, K: 49°38'59.822"N, 17°42'34.703"E

Přítok Bečvy – Moravy. Od ústí do Bečvy v Hranicích až k pramenům včetně všech přítoků. Přítok Bezejmenný je chovný – lov ryb zakázán.

473 046 LUHA 1 – MO Nový Jičín 10 km 6 ha

GPS Z: 49°37'0.914"N, 17°55'27.292"E, K: 49°34'21.102"N, 17°52'26.231"E

Přítok Odry. Od ústí do Odry v Jeseníku nad Odrou až po silniční most silnice Nový Jičín – Hranice (u obce Dub) včetně všech přítoků. Přítoky Blahutovský a Hrabětinský jsou chovné – lov ryb zakázán.

473 047 LUHA 2 – MO Hranice na Moravě 7 km 2 ha

GPS Z: 49°34'20.661"N, 17°52'25.116"E, K: 49°40'3.068"N, 17°44'36.893"E

Přítok Odry. Od silničního mostu silnice Hranice – Nový Jičín (u obce Dub) až k pramenům včetně všech přítoků. Přítok Hradečný je chovný – lov ryb zakázán.

473 048 MERTA 1 – MO Šumperk 15 km 6 ha

GPS Z: 50°0'12.577"N, 17°1'30.242"E, K: 50°4'2.542"N, 17°10'10.975"E

Přítok Desné – Moravy. Od ústí do Desné u Petrova nad Desnou až k pramenům včetně všech přítoků. Úsek Mertý od OÚ ve Vernířovicích až k pramenům a všechny přítoky jsou chovné – lov ryb zakázán.

473 049 MOHELNICE 1 – MO Frýdek-Místek 15 km 6 ha

GPS Z: 49°36'58.446"N, 18°28'59.485"E, K: 49°31'6.311"N, 18°30'47.250"E

Přítok Morávky – Ostravice – Odry. Od ústí do Morávky v Pražmě až k pramenům. Všechny přítoky jsou chovné – lov ryb zakázán.

473 050 MORAVA 23 – MO Šumperk 20 km 26 ha

GPS Z: 49°56'31.887"N, 16°54'0.298"E, K: 50°5'17.854"N, 16°55'11.960"E

Od jezu mlýna u obce Chromeč až k ústí Krupé včetně všech náhonů a přítoků, mimo řeku Brannou a Krupou. Všechny přítoky a náhon od ústí do Moravy u Olšanských papíren až k jezu v Bartoňově jsou chovné – lov ryb zakázán. **Nejmenší lovná míra pstruha obecného je zvýšena na 30 cm. V úseku od jezu mlýna u obce Chromeč až po jez Olšany II (vyústění Olšanských papíren) je pstruh obecný celoročně hájen.**

473 051 MORAVICE 1 P – MO Opava 7 km 13 ha

GPS Z: 49°54'22.554"N, 17°54'29.396"E, K: 49°51'36.951"N, 17°51'41.962"E

Přítok Opavy – Odry. Od nového splavu (Mohrův jez) nad Kylešovicemi až po jez pod Žimrovicemi, mimo Hvozdnici. Přítok Hradečná je chovný

– lov ryb zakázán. **Nejmenší lovná míra pstruha obecného je zvýšena na 30 cm.**

V části revíru – od jezu v obci Branka u Opavy (GPS 49°52'56.578"N, 17°52'48.685"E) až po jez pod Žimrovcemi (GPS 49°51'36.951"N, 17°51'41.962"E) – vyznačeno tabulemi – je vymezen úsek se zvláštním režimem rybolovu. Pro lov v tomto úseku platí:

- K lovu na tomto úseku opravňuje pstruhová povolenka ÚS, CS, celorepubliková a zvláštní povolenka pro tento úsek.
- Zvláštní povolenky jsou 1 denní – 300 Kč (lovící si může přivlastnit 1 ks z vyjmenovaných druhů ryb o nejmenší lovné míře: pstruh duhový – 40 cm, pstruh obecný – 40 cm, siven americký - 40 cm).
- Zvláštní povolenky roční – 4 000 Kč (v rámci roční zvláštní povolenky je 30 denních docházek, lovící si může přivlastnit za jednu docházku 1 ks z vyjmenovaných druhů ryb, v celkovém počtu maximálně 15 ks těchto vyjmenovaných druhů ryb na celoroční zvláštní povolenku).
- Zvláštní denní povolenky lze zakoupit on-line na www.rybsvaz-ms.cz. Zvláštní roční povolenky lze zakoupit v sídle MO ČRS Opava, Heritesova 13 (www.mocrsopava.cz).
- V případě ponechání si 1 ks vyjmenovaného druhu ryb denní lov končí.
- Úlovky ponechané v tomto úseku se nezapočítávají do ostatních limitů stanovených BPVRP.
- Ostatní ulovené ryby, mimo štiky, candáta, sumce, bolena, jelce tlouště a okouna musí být šetrně vráceny zpět do revíru, ve kterém byly uloveny.
- Při lovu na tomto úseku je lovící povinen vyznačit do kolonky podreví v záznamu o docházce „M“.
- Lov bez platné zvláštní povolenky je považován za lov bez povolenky.
- Maximální počet denních zvláštních povolenek pro daný den je 8 ks.
- Lov povolen výhradně na umělou mušku s jednodávkem bez protihrotu maximálně se dvěma návazci.
- Lovící nesmí mít u sebe při lovu žádné zavazadlo (ruksak, batoh ani košík).

473 052 MORAVICE 2 – MO Opava

12 km 18 ha

GPS Z: 49°51'36.951"N, 17°51'41.962"E, K: 49°48'33.292"N, 17°47'57.162"E
Přítok Opavy – Odry. Od jezu pod Žimrovcemi až po bývalý jez nad dřevěným mostem ve Větrkovcích včetně Papírenského náhonu (Weissshuhnův kanál) (GPS Z: 49°51'37.611"N, 17°51'38.303"E, K: 49°49'53.475"N,

17°49'54.108"E) na papírnu Žimrovce, který je chovný – lov ryb zakázán. Přítoky jsou chovné – lov ryb zakázán.

Nejmenší lovná míra pstruha obecného je zvýšena na 30 cm.

V úseku od jezu Papírenského náhonu (Weissshuhnova kanálu) až po bývalý jez nad dřevěným mostem ve Větrkovicích je pstruh obecný celoročně hájen.

473 053 MORAVICE 3 P – MO Vítkov 12 km 18 ha

GPS Z: 49°48'33.292"N, 17°47'57.162"E, K: 49°49'14.080"N, 17°42'58.259"E
Přítok Opavy – Odry. Od bývalého jezu nad dřevěným mostem ve Větrkovicích až k silničnímu mostu v obci Zálužné včetně všech přítoků. Všechny přítoky jsou chovné – lov ryb zakázán. Nádrž Hrázka (č. 471 059 – Moravice 3 A) k revíru nepatří.

Nejmenší lovná míra pstruha obecného je zvýšena na 30 cm.

V úseku od bývalého jezu nad dřevěným mostem ve Větrkovicích po jez Annatal (žebřík – pod chatovou oblastí Nýtek) je pstruh obecný celoročně hájen.

473 054 MORAVICE 4 – MO Vítkov 9 km 13 ha

GPS Z: 49°49'14.080"N, 17°42'58.259"E, K: 49°49'27.52"N, 17°40'00.30"E
Přítok Opavy – Odry. Od silničního mostu v obci Zálužné až k tabuli u limnigrafické stanice 300 m pod tělesem hráze údolní nádrže Kružberk. K revíru patří všechny přítoky a potoky Lobník, Bíličický a Lesná s přítoky od PHO I. nádrže Kružberk až k pramenům.

Všechny přítoky jsou chovné – lov ryb zakázán.

473 056 MORAVICE 7 – MO Rýmařov 12 km 12,8 ha

Revír tvoří:

- vlastní tok Moravice 12 km 12 ha
(GPS Z: 49°55'24.240"N, 17°27'4.451"E, K: 49°56'7.042"N, 17°20'43.870"E)
Přítok Opavy – Odry. Od jezu na konci vzduší nádrže Slezská Harta až k soutoku s Podolským potokem ve Velké Štáhli, mimo Kočovský potok a Podolský potok včetně všech přítoků.
Všechny přítoky jsou chovné – lov ryb zakázán.
- zatopené lomy (Na Jezírkách) v k. ú. Břidličná 0,8 ha
(GPS 49°54'14.677"N, 17°22'59.711"E), (GPS 49°54'22.729"N, 17°23'3.417"E)

V celém revíru je pstruh obecný celoročně hájen.

473 057 MORAVICE 8 – MO Rýmařov 18 km 10 ha

GPS Z: 49°56'7.042"N, 17°20'43.870"E, K: 50°3'26.804"N, 17°14'22.195"E
Přítok Opavy – Odry. Od ústí Podolského potoka až k pramenům včetně všech přítoků. Všechny přítoky jsou chovné – lov ryb zakázán, kromě Volárky (GPS Z: 50°1'31.482"N, 17°15'29.318"E, K: 50°2'53.603"N, 17°13'30.182"E) a Kotelního potoka (GPS Z: 50°1'33.271"N, 17°16'31.287"E, K: 50°2'30.912"N, 17°12'49.320"E).

V celém revíru je pstruh obecný celoročně hájen.

473 058 MORÁVKA 1 – MO Frýdek-Místek 19 km 43 ha

GPS Z: 49°40'19.13"N, 18°21'25.25"E, K: 49°35'5.775"N, 18°31'55.431"E
Přítok Ostravice – Odry. Od ústí do Ostravice ve Frýdku až k jezu pod tělesem hráze údolní nádrže Morávka včetně části přivaděče vody (Žermanice – Morávka) od splavu č. 18 (GPS 49°39'8.251"N, 18°27'25.664"E) až po odtok z Morávky – vyznačeno tabulemi.

Přítok Mohelnice k revíru nepatří. Všechny přítoky jsou chovné – lov ryb zakázán.

473 059 ODRA 8 – MO Vítkov 15 km 19 ha

GPS Z: 49°40'27.61"N, 17°49'4.23"E, K: 49°44'6.908"N, 17°41'37.913"E
Od jezu pily v k. ú. Odry-Loučky až k ústí Budišovky, mimo Budišovku včetně všech přítoků. Všechny přítoky a horní část revíru od soutoku s potokem Něčín až po soutok s Budišovkou jsou chovné – lov ryb zakázán.

473 060 OLEŠNÁ 1P – MO Frýdek-Místek 10 km 10 ha

GPS Z: 49°42'9.454"N, 18°18'7.299"E, K: 49°39'57.772"N, 18°19'4.327"E
Přítok Ostravice – Odry. Od mostu železniční vlečky Biocel Paskov v k. ú. Paskov až k tělesu hráze údolní nádrže Olešná včetně odlehčovacího náhonu do Ostravice.

Celý revír je chovný – lov ryb zakázán.

473 061 OLEŠNÁ 3 – MO Frýdek-Místek 9 km 3 ha

GPS Z: 49°39'13.976"N, 18°19'19.970"E, K: 49°35'24.36"N, 18°18'45.28"E
Přítok Ostravice – Odry. Od tabulí vyznačujících konec revíru OLEŠNÁ 2 A na konci vzdutí nádrže Olešná až k pramenům. Všechny přítoky a úsek Olešné od silničního mostu na začátku obce Metylovice až k pramenům včetně horní části Palkovského potoka od autobusové zastávky Kopeček až k pramenům jsou chovné – lov ryb zakázán –

vyznačeno tabulemi. Na toku Olešné od dolní hranice revíru po první splav je chovný úsek – lov ryb zakázán.

473 062 OLEŠNICE JESENICKÁ 1 – MO Jeseník 13 km 3 ha

GPS Z: 50°18'14.281"N, 17°20'5.700"E, K: 50°12'56.809"N, 17°22'4.766"E

Přítok Bělé Jesenické – Kladské Nisy – Odry. Od ústí do Bělé Jesenické v Mikulovicích až k pramenům včetně všech přítoků.

Celý revír je chovný – lov ryb zakázán.

473 063 OLEŠNICE PŘEROVSKÁ 2 13 km 6 ha
– MO Lipník nad Bečvou

GPS Z: 49°30'59.912"N, 17°25'21.586"E, K: 49°36'20.163"N, 17°31'6.082"E

Přítok Staré Moravy – Moravy. Od jezu v Penčicích až k pramenům, mimo Laznický potok (Říka) a mlýnský náhon Košů v k. ú. Velký Újezd. Nádrž v Tršicích k revíru nepatří. Všechny přítoky a Olešnice Přerovská nad nádrž v Tršicích jsou chovné – lov ryb zakázán.

473 064 OLŠE 5 P – MO Třinec 7 km 16 ha

GPS Z: 49°42'57.657"N, 18°37'43.535"E, K: 49°38'27.913"N, 18°42'3.565"E

Přítok Odry. Od silničního mostu u restaurace Zobawa v Třinci VI až k silničnímu mostu Bystřice–Karpentná včetně přítoků. Všechny přítoky jsou chovné – lov ryb zakázán. **Nejmenší lovná míra pstruha obecného je zvýšena na 30 cm.**

473 065 OLŠE 6 – MO Bystřice nad Olší 7 km 6,5 ha

GPS Z: 49°38'27.563"N, 18°42'3.527"E, K: 49°36'21.011"N, 18°44'28.284"E

Přítok Odry. Od silničního mostu Bystřice–Karpentná až k ústí potoka Harcov v k. ú. Hrádek ve Slezsku včetně potoka Harcov až k pramenům, mimo Hlučovou. Všechny přítoky jsou chovné – lov ryb zakázán.

Nejmenší lovná míra pstruha obecného je zvýšena na 30 cm.

473 066 OLŠE 7 – MO Jablunkov 12 km 12 ha

Revír tvoří podrevíry:

1. Vlastní tok Olše 12 km 8,5 ha

(GPS Z: 49°36'21.011"N, 18°44'28.284"E, K: 49°33'40.734"N, 18°50'39.208"E)

Přítok Odry. Od ústí potoka Harcov v k. ú. Hrádek ve Slezsku až k ústí potoka Oleška na státní hranici s Polskem.

Všechny přítoky jsou chovné – lov ryb zakázán.



V toku Olše platí ustanovení pro lov ryb v hraniční vodě. Nejmenší lovná míra pstruha obecného zvýšena na 30 cm.

2. Dolní a horní nádrž na Černém potoce v k. ú. Návsí 3,5 ha
(GPS 49°34'50.624"N, 18°44'43.134"E, GPS 49°34'44.964"N, 18°44'40.817"E)

Při lovu na položenou a plavanou je možno použít háčky s protihroty. Zároveň jsou vyznačena i místa se zákazem lovu. **Dolní nádrž v roce 2024 je v rekonstrukci.**

473 067 ONDŘEJNICE 2 – MO Stará Ves nad Ondřejnicí 13 km 15 ha
GPS Z: 49°43'46.101"N, 18°11'6.661"E, K: 49°38'55.372"N, 18°13'3.045"E
Přítok Odry. Od silničního mostu č. 4787-12 na státní silnici č. III/4787 (restaurace U Babek) ve Staré Vsi nad Ondřejnicí až po balvanitý skluz nad mostem na státní silnici Frýdek-Místek – Příbor v Rychalticích. Všechny přítoky jsou chovné – lov ryb zakázán.

473 068 OPAVA 7 – MO Krnov 23 km 17 ha
GPS Z: 50°5'45.421"N, 17°42'58.273"E, K: 50°1'19.678"N, 17°32'5.955"E
Přítok Odry. Od soutoku s Opavicí v Krnově až po bývalý jez mezi dvěma silničními mosty v Nových Heřminovech včetně všech přítoků a náhonů, mimo Opavici. Přítoky jsou chovné – lov ryb zakázán. Náhon na MVE v k. ú. Nové Heřminovy v ř. km 85,77–86,16 není součástí revíru – lov ryb zakázán. **Nejmenší lovná míra pstruha obecného zvýšena na 30 cm.**

V úseku od silničního mostu odbočky od hlavní silnice Krnov–Bruntál směr Guntramovice (Brantice jednota) až po silniční most v Branticích pod soutokem s Krasovkou je pstruh obecný celoročně hájen.

473 069 OPAVA 8 – MO Bruntál, Vrbno pod Pradědem 15 km 15 ha
Revír tvoří podrevíry:

1. **Dolní úsek Opavy (MO ČRS Bruntál)**
(GPS Z: 50°1'19.678"N, 17°32'5.955"E, K: 50°3'49.286"N, 17°28'33.902"E)
Přítok Odry. Od bývalého jezu mezi silničními mosty v Nových Heřminovech až k silničnímu mostu v obci Široká Niva. Všechny přítoky jsou chovné – lov ryb zakázán. Náhon od vyústění do toku Opavy za bývalým závodem Juta až po stavidlo u splavu u silničního mostu směr Široká Niva včetně přepadu z náhonu nad rekreačním střediskem v obci Kunov je chovný – lov ryb zakázán. **Nejmenší lovná míra pstruha obecného zvýšena na 30 cm.**

2. Horní úsek Opavy (MO ČRS Vrbno pod Pradědem)

(GPS Z: 50°3'49.503"N, 17°28'34.375"E, K: 50°7'29.580"N, 17°22'3.303"E)

Přítok Odry. Od silničního mostu Široká Niva až k soutoku se Střední Opavou a Bílou Opavou v k.ú. Železná, mimo Černou Opavu včetně všech přítoků. Všechny přítoky a náhony jsou chovné – lov ryb zakázán. Lov muškařením bez omezení. **Nejmenší lovná míra pstruha obecného zvýšena na 30 cm.**

473 070 OPAVICE (ZLATÁ) 1 – MO Krnov 14 km 8 ha

GPS Z: 50°5'45.854"N, 17°42'58.229"E, K: 50°9'45.618"N, 17°34'50.927"E

Přítok Opavy – Odry. Od ústí do Opavy v Krnově až po železniční most v Městě Albrechtice včetně přítoků. Přítoky jsou chovné – lov ryb zakázán.

V celém revíru platí ustanovení pro lov ryb v hraniční vodě.

473 071 OPAVICE (ZLATÁ) 2 – MO Krnov 21 km 8 ha

GPS Z: 50°9'45.723"N, 17°34'50.642"E, K: 50°12'34.996"N, 17°23'6.982"E

Přítok Opavy – Odry. Od železničního mostu v Městě Albrechtice až k pramenům včetně přítoků. Hlavní tok od ústí Komorského potoka a všechny přítoky až k pramenům jsou chovné – lov ryb zakázán.

473 072 OSKAVA 4 – MO Uničov 24 km 6 ha

GPS Z: 49°49'28.333"N, 17°6'48.750"E, K: 49°55'14.460"N, 17°8'56.616"E

Přítok Moravy. Od silničního mostu nad Šumvaldským rybníkem až po jez v obci Bedřichov (náhon na Kauerův mlýn v Oskavě). Všechny přítoky a horní úsek Oskavy jsou chovné – lov ryb zakázán. Lov muškařením bez omezení.

473 073 OSLAVA ŠTERNBERSKÁ 1 – MO Šternberk 20 km 7,5 ha

GPS Z: 49°47'43.995"N, 17°7'41.343"E, K: 49°54'58.609"N, 17°17'15.506"E

Přítok Oskavy – Moravy. Od ústí do Oskavy nad Uničovem až k pramenům. Pramenné úseky Oslavy Šternberské a přítoků jsou chovné – lov ryb zakázán – vyznačeno tabulemi. K revíru nepatří nádrž v obci Skály 0,5 ha.

473 074 OSOBLAHA 2 – MO Krnov 22 km 9 ha

GPS Z: 50°14'7.538"N, 17°41'3.362"E, K: 50°12'40.710"N, 17°25'22.043"E

Přítok Odry. Od silničního mostu v Dolních Povelících až k pramenům včetně všech přítoků. Od soutoku s potokem Mušle až k pramenům se nazývá tok Osoblahy také Petrovický potok.

473 075 OSTRAVICE 3 – MO Frýdek-Místek 12 km 28 ha
 GPS Z: 49°41'16.745"N, 18°19'57.600"E, K: 49°36'27.136"N, 18°21'32.429"E
 Přítok Odry. Od jezu u čerpací stanice Válcoven plechu ve Frýdku-Místku až k jezu nad mostem silnice Pržno – Frýdlant nad Ostravicí, mimo Morávku. Všechny přítoky včetně Hodoňovického náhonu jsou chovné – lov ryb zakázán. **Nejmenší lovná míra pstruha obecného zvýšena na 30 cm.**

473 076 OSTRAVICE 4 – MO Frýdlant nad Ostravicí 12 km 21 ha
 GPS Z: 49°36'27.136"N, 18°21'32.429"E, K: 49°30'44.755"N, 18°24'56.071"E
 Přítok Odry. Od jezu nad mostem na silnici Pržno – Frýdlant nad Ostravicí až k tabuli pod tělesem hráze údolní nádrže Šance včetně všech přítoků a náhonů v povodí revíru. Všechny přítoky a náhony v povodí revíru jsou chovné – lov ryb zakázán, mimo lovný úsek potoka Satina od soutoku s Ostravicí (GPS 49°34'26.006"N, 18°21'53.738"E) až po jez pod Mlýnkem (první silniční most v Nové Vsi cca 500 m od soutoku) (GPS 49°34'18.452"N, 18°22'7.145"E) – vyznačeno tabulemi. Na lovném úseku potoka Satina je lov muškařením bez omezení. **Nejmenší lovná míra pstruha obecného zvýšena na 30 cm.**

473 077 OSTRAVICE 6 – MO Frýdlant nad Ostravicí 19 km 6 ha
 GPS Z: 49°27'40.517"N, 18°27'5.243"E, K: 49°24'44.621"N, 18°22'16.995"E a 49°29'54.063"N, 18°32'34.906"E.

Přítok Odry. Od betonového mostu nad silnicí Frýdek-Místek – Čadca ve Starých Hamrech až k pramenům Ostravice Bílé a Černé.

Všechny přítoky v povodí revíru i potoky nádrže Šance od hranice PHO I až k pramenům jsou chovné – lov ryb zakázán – vyznačeno tabulemi.

Mimo lovný úsek Velkého potoka od hranice prvního ochranného pásma (PHO I) nádrže Šance (GPS 49°28'24.812"N, 18°25'37.766"E) až po mostek nad soutokem s Břestovým potokem (GPS 49°28'28.926"N, 18°23'28.666"E) a Černé Ostravice od soutoku s Bílou Ostravicí (GPS 49°27'17.936"N, 18°28'3.808"E) až po splav nad betonovým mostem silnice Frýdek-Místek – Čadca cca 100 m (GPS 49°27'17.154"N, 18°28'8.052"E). Lov muškařením bez omezení. **V celém revíru je pstruh obecný celoročně hájen.**

473 078 PODOLSKÝ POTOK 1 – MO Rýmařov 9 km 6 ha
 GPS Z: 49°56'7.017"N, 17°20'43.639"E, K: 49°57'5.024"N, 17°14'41.208"E
 Přítok Moravice – Opavy – Odry. Od ústí do Moravice ve Velké Štáhli až k jezu bývalého mlýna v Janušově nad zámek Janovice včetně všech přítoků. Všechny přítoky jsou chovné – lov ryb zakázán. **V celém revíru je pstruh obecný celoročně hájen.**

473 079 POLICKÝ POTOK – MO Mohelnice **12 km 2 ha**
 GPS Z: 49°47'20.954"N, 16°57'50.706"E, K: 49°52'49.831"N, 17°2'12.083"E
 Přítok Moravy. Od ústí do toku Hlavník (Lužná) pod obcí Třeština až k pramenům. **Celý revír je chovný – lov ryb zakázán.**

473 080 RAČÍ POTOK – MO Javorník **15 km 5 ha**
 GPS Z: 50°24'24.909"N, 17°3'11.497"E, K: 50°18'50.702"N, 16°57'28.484"E
 Přítok Kladské Nisy – Odry. Od státní hranice s Polskem až k pramenům včetně všech přítoků. Potoky Vlčický, Petrovický, Lánský a Vilémovický jsou chovné – lov ryb zakázán. Součástí revíru je Bernartický (Vojtovický) potok od státní hranice s Polskem (GPS 50°24'19.790"N, 17°5'0.524"E) až k pramenům (GPS 50°18'53.622"N, 16°58'21.279"E).

473 081 ROKYTENKA 1 – MO Vsetín **15 km 4 ha**
 GPS Z: 49°20'28.510"N, 17°59'23.181"E, K: 49°19'2.294"N, 17°54'4.457"E
 Přítok Bečvy – Moravy. Od ústí do Vsetínské Bečvy ve Vsetíně až k pramenům včetně všech přítoků. Od soutoku s potokem Syrákovka v obci Liptál až k pramenům je Rokytenka chovná – lov ryb zakázán. Všechny přítoky jsou chovné – lov ryb zakázán. **Od 1. 9. je zákaz lovu ryb na celém revíru.**

473 082 ROPIČANKA 1 – MO Český Těšín **18 km 5 ha**
 GPS Z: 49°43'42.589"N, 18°37'35.460"E, K: 49°35'56.850"N, 18°35'23.152"E
 Přítok Olše – Odry. Od ústí do Olše v Českém Těšíně až k pramenům. Všechny přítoky jsou chovné – lov ryb zakázán.

473 083 SÁZAVA MORAVSKÁ 2 P **10,5 km 12 ha**
– MO Zábřeh na Moravě
 GPS Z: 49°52'4.316"N, 16°50'43.205"E, K: 49°51'55.692"N, 16°44'47.557"E
 Přítok Moravy. Od jezu v obci Lupěné až po most silnice Hynčina – Hoštejn. Všechny přítoky jsou chovné – lov ryb zakázán. Řeka Březná k revíru nepatří. **Nejmenší lovná míra pstruha obecného zvýšena na 30 cm.**

473 084 SEDLNÍČKA 1 – MO Příbor **20 km 9,8 ha**
 GPS Z: 49°42'1.719"N, 18°4'0.194"E, K: 49°32'44.237"N, 18°7'51.907"E
 Přítok Odry. Od ústí do Odry u Nové Horky u Studénky až k pramenům. Všechny přítoky a část toku Sedlničky nad nádrží Pod Kotoučem jsou chovné – lov ryb zakázán. Nádrž Pod Kotoučem k revíru nepatří.

473 085 SENICE 1 – MO Vsetín

29 km 12 ha

GPS Z: 49°18'44.876"N, 18°0'5.286"E, K: 49°15'37.908"N, 18°9'25.074"E

Přítok Bečvy – Moravy. Od ústí do Bečvy v obci Ústí až k pramenům včetně přítoků, mimo Lačnovský potok. Úsek toku od mostu č. 57-082 (odbočka Mužíkov) po ČOV v obci Lidečko a od mostu nad firmou CARNEX v obci Francova Lhota až k pramenům je Senice chovná – lov ryb zakázán. Všechny přítoky jsou chovné – lov ryb zakázán.

473 086 SETINA 1 – MO Bílovec

18 km 5 ha

GPS Z: 49°44'31.702"N, 18°5'27.181"E, K: 49°49'37.198"N, 17°54'57.472"E

Přítok Bílovky – Odry. Od ústí Seziny do Bílovky u Bravantíc až k pramenům včetně všech přítoků. Tok Seziny od soutoku se Setinou až k pramenům, přítok Setina od soutoku s Hlubočským potokem (nad penzionem Setina) až k pramenům a všechny ostatní přítoky včetně potoku Jamník nad Bíloveckou nádrží jsou chovné – lov ryb zakázán. Lov muškařením bez omezení.

473 087 SITKA 2 – MO Šternberk

24 km 8 ha

GPS Z: 49°43'16.753"N, 17°16'47.264"E, K: 49°52'57.362"N, 17°18'57.388"E

Přítok Oskavy – Moravy. Od jezu nad nádrží Delta ve Šternberku až k pramenům včetně potoka Tepličky od jezu v Haukovicích (GPS 49°47'5.397"N, 17°11'40.259"E) až k pramenům (GPS 49°52'8.054"N, 17°17'28.086"E) včetně přítoků. Přítoky Sprchový, Dalovský, Arnoltický, Teplička v horním úseku a Sitka od silničního mostu ve Veverí až k pramenům jsou chovné – lov ryb zakázán – vyznačeno tabulemi. K revíru nepatří dvě dolní nádrže pod koupalištěm Dolní Žleb a 4 revitalizační tůňe na přítocích do koupaliště Dolní Žleb ani koupaliště Dolní Žleb.

473 088 SKOROŠICKÝ POTOK 1 – MO Javorník

15 km 6 ha

GPS Z: 50°20'17.541"N, 17°7'4.594"E, K: 50°16'57.574"N, 17°1'21.028"E

Přítok Vidnávky – Kladské Nisy – Odry. Od ústí do Vidnávky v Kobylé nad Vidnávkou až k pramenům včetně všech přítoků. **Celý revír je chovný – lov ryb zakázán.**

473 089 STAŘÍČ 1 – MO Jeseník

14 km 7 ha

GPS Z: 50°14'10.113"N, 17°12'12.955"E, K: 50°13'54.720"N, 17°2'30.641"E

Přítok Bělé Jesenické – Kladské Nisy – Odry. Od ústí do Bělé Jesenické v Jeseníku až k pramenům včetně všech přítoků. **Celý revír je chovný – lov ryb zakázán.**

473 090 STONÁVKA 1 P – MO Karviná **13 km 7 ha**
 GPS Z: 49°49'45.787"N, 18°31'18.959"E, K: 49°46'26.683"N, 18°31'3.230"E
 Přítok Olše – Odry. Od mostu v Karviné-Solci (přejezd na důl Darkov) až k tělesu hráze údolní nádrže Těrlicko.

473 091 STONÁVKA 3 – MO Český Těšín **12 km 4 ha**
 GPS Z: 49°43'44.016"N, 18°29'58.723"E, K: 49°37'32.884"N, 18°31'3.000"E
 Přítok Olše – Odry. Od 1. jezu nad koncem vzdutí hladiny usazovací nádrže Těrlicko až k pramenům včetně všech přítoků, mimo nádrže ve Stříteži. Veškeré přítoky jsou chovné – lov ryb zakázán, mimo potok Ráztoka od soutoku se Stonávkou (GPS 49°39'40.238"N, 18°31'30.315"E) až po silniční most nad točnou u hotelu Tesárek (Santis) v Komorní Lhotce (GPS 49°38'32.067"N, 18°32'14.080"E).

473 092 ŠUMICE 1 P – MO Olomouc **13 km 2,3 ha**
 GPS Z: 49°36'8.065"N, 17°3'53.521"E, K: 49°38'59.958"N, 16°57'51.264"E
 Přítok Blaty – Moravy. Od silničního mostu v Náměšti na Hané až k pramenům. Všechny přítoky jsou chovné – lov ryb zakázán.

473 093 TRNÁVKA 1 – MO Stará Ves nad Ondřejnicí **10 km 1 ha**
 GPS Z: 49°43'26.215"N, 18°10'0.787"E, K: 49°39'17.939"N, 18°11'35.275"E
 Přítok Lubiny – Odry. Od ústí do Lubiny u Košatky až k pramenům, mimo nádrž Trnávka v k. ú. Kateřinice. Všechny přítoky a tok Trnávky od kamenného jezu v obci Trnávka až k pramenům jsou chovné – lov ryb zakázán.

473 094 TRUSOVICKÝ POTOK 1 **18 km 7,6 ha**
 – MO Domašov nad Bystřicí

Revír tvoří:

- vlastní tok Trusovický potok **18 km 7,35 ha**
 (GPS Z: 49°39'25.460"N, 17°17'13.881"E, K: 49°48'46.576"N, 17°21'15.492"E)
 Přítok Moravy. Od jezu v Bohuňovicích u kulturního domu až k pramenům včetně všech přítoků.
 Všechny přítoky a tok Trusovického potoka od silničního mostu I/46 v Horní Loděnici až k pramenům jsou chovné – lov ryb zakázán.
- zatopený lom **v k. ú. Dalov** **0,25 ha**
 (GPS 49°46'37.162"N, 17°20'40.233"E).

473 095 TYRA 1 – MO Třinec

11 km 4 ha

GPS Z: 49°40'59.071"N, 18°39'22.678"E, K: 49°34'45.678"N, 18°37'48.312"E
Přítok Olše – Odry. Od ústí do Olše v Třinci až k pramenům včetně všech přítoků. Přítoky a úsek toku Tyry od betonového splavu s rybím přechodem pod MŠ Čtyřlístek v Tyři (GPS 49°37'24.249"N, 18°38'59.316"E) až k pramenům jsou chovné – lov ryb zakázán.

473 096 VELIČKA 1 – MO Hranice

11 km 4 ha

GPS Z: 49°32'46.250"N, 17°43'48.011"E, K: 49°38'20.866"N, 17°36'8.051"E
Přítok Bečvy – Moravy. Od ústí do Bečvy v Hranicích až k pramenům včetně všech přítoků. Přítoky Mraznice, Koutecký, Bradelný, Boškovský a Kovářovský jsou chovné – lov ryb zakázán. K revíru nepatří vodárenská nádrž v k. ú. Potštát.

473 097 VIDNÁVKA 1 – MO Javorník

18 km 8 ha

Revír tvoří podrevíry:

1. Vidnávka

18 km 5 ha

(GPS Z: 50°23'20.313"N, 17°11'27.786"E, K: 50°15'28.692"N, 17°9'34.236"E)
Přítok Kladské Nisy – Odry. Od státní hranice s Polskem až k pramenům včetně všech přítoků.

Potok Ztracený a část Stříbrného potoka v k. ú. Žulová jsou chovné – lov ryb zakázán – vyznačeno tabulemi.

Povolen pouze lov ryb muškařením. Lov přívlačí zakázán.

2. Stříbrný potok

8 km 3 ha

(GPS Z: 50°18'40.109"N, 17°6'7.069"E, K: 50°13'58.527"N, 17°1'43.423"E)
Přítok Vidnávky – Kladské Nisy – Odry. Od ústí do Vidnávky v obci Žulová až k pramenům.

Úsek vyznačený tabulemi v obci Žulová je hájené pásmo – lov ryb zakázán.

473 098 MORÁVKA 2 – MO Frýdek-Místek

21 km 9 ha

GPS Z: 49°33'38.553"N, 18°33'0.312"E, K: 49°30'3.599"N, 18°32'37.418"E
Přítok Ostravice – Odry. Revír tvoří přítoky do vodárenské nádrže Morávka od hranice I. ochranného pásma (PHO I) tj. u jezu v ř. km 21,78 až k pramenům, mimo vlastní nádrž a ochranné pásmo. **Celý revír je chovný – lov ryb zakázán.**

473 099 PRUDNÍK 2 P – MO Zlaté Hory

8 km 2 ha

GPS Z: 50°16'44.709"N, 17°24'4.947"E, K: 50°12'26.478"N, 17°24'38.781"E

Přítok Osoblahy – Odry. Revír tvoří tok Zlatého potoka od státní hranice s Polskem až k pramenům včetně všech přítoků. Úsek Zlatého potoka od soutoku s Černým (Lázeňským) potokem ve Zlatých Horách (GPS 50°15'27.880"N, 17°23'57.956"E) až k pramenům a všechny přítoky jsou chovné – lov ryb zakázán – vyznačeno tabulemi.

473 100 STŘÍBRNÝ POTOK 1

Revír převeden do revíru 473 097 – podrevír č. 2.

473 101 MÍROVKA 1 – MO Mohelnice

19 km 2,5 ha

GPS Z: 49°46'58.755"N, 16°57'21.365"E, K: 49°48'23.379"N, 16°47'49.626"E

Přítok Moravy. Od soutoku s elektrárenským náhonem řeky Moravy v k. ú. Mohelnice až k pramenům. Úsek toku nad nádrží Svojanov (GPS 49°47'2.277"N, 16°46'35.604"E) a všechny přítoky jsou chovné – lov ryb zakázán. V prostoru rybochovného zařízení (líheň) MO ČRS Mohelnice – lov ryb zakázán – vyznačeno tabulemi. Nádrž Svojanov k revíru nepatří.

473 102 OPAVA 9

Revír převeden do revíru 473 069 – podrevír č. 2.

473 104 OSTRAVICE 2 – MO Ostrava

13 km 32 ha

GPS Z: 49°48'9.692"N, 18°16'56.964"E, K: 49°41'16.745"N, 18°19'57.600"E

Přítok Odry. Od jezu nad ulicí Rudnou v Ostravě-Kunčicích po jez u čerpací stanice Válcoven plechu ve Frýdku-Místku, mimo levostranný přítok Olešná. Pravostranné přítoky Ostravská Datyňka, Podšajárka a její levostranný přítok Panský potok včetně 4 rybníčků (Stovky 4, Stovky 5, Fukalovice a Baranovice) jsou chovné – lov ryb zakázán.

Nejmenší lovná míra pstruha obecného zvýšena na 30 cm.

V části revíru – od dolní hranice revíru (GPS 49°48'9.692"N, 18°16'56.964"E) až po 1. balvanitý skluz nad lávkou s kyslíkovodem (GPS 49°45'29.555"N, 18°18'18.383"E) – vyznačeno tabulemi – je vymezen úsek se zvláštním režimem rybolovu. Pro lov v tomto úseku platí:

- K lovu na tomto úseku opravňuje pstruhová povolenka ÚS, CS, celorepubliková a zvláštní povolenka pro tento úsek.
- Zvláštní povolenky jsou v hodnotě (1 denní - 300 Kč, roční - 3 500 Kč – bez ponechání úlovku, roční - 5 000 Kč – s ponecháním denního úlovku).
- Denní zvláštní povolenky lze zakoupit on-line na www.rybsvaz-ms.cz.
- Roční zvláštní povolenky lze zakoupit na sekretariátě ČRS ÚS pro Severní Moravu a Slezsko, Jahnova 14, 709 00 Ostrava.

- Celkový limit ponechaných pstruhů duhových na roční zvláštní povolenku je 40 ks.
- Úlovky ponechané v tomto úseku se nezapočítávají do ostatních limitů stanovených BPVRP.
- Lovící si může ponechat 1 ks pstruha duhového. V případě ponechání si ryby denní lov končí.
- Ulovené ryby, mimo štiky, candáta, sumce, bolena, jelce tlouště a okouna musí být šetrně vráceny zpět do revíru, ve kterém byly uloveny.
- Při lovu na tomto úseku je lovící povinen vyznačit do kolonky podrevír v záznamu o docházce „M“.
- Lov bez platné zvláštní povolenky je považován za lov bez povolenky.
- Lov povolen výhradně na umělou mušku s jednoháčkem bez protihrotu.
- Lovící nesmí mít u sebe při lovu žádné zavazadlo (ruksak, batoh ani košík).

473 105 MOŠTĚNKA 2 – MO Přerov

4 km 2 ha

GPS Z: 49°25'33.773"N, 17°30'13.378"E, K: 49°25'31.666"N, 17°32'51.504"E
Přítok Chropyňské Bečvy – Moravy. Od splavu Beňov pod obcí Prusy až po splav v Domaželicích včetně levostranného přítoku Kozrálka (GPS Z: 49°25'29.643"N, 17°32'40.282"E, K: 49°22'58.248"N, 17°40'32.452"E).

473 106 OPAVA 9 P – MO Vrbno pod Pradědem

0,3 ha

Revír tvoří dolní nádrž Biocentra v k. ú. Vrbno pod Pradědem 0,3 ha
(GPS 50°7'1.825"N, 17°23'32.886"E)

Nádrž slouží k chovu násad – lov ryb zakázán.

473 108 JIČÍNKA 1P – MO Nový Jičín

8 km 4 ha

GPS Z: 49°39'57.088"N, 17°59'32.753"E, K: 49°36'46.006"N, 17°59'50.453"E
Přítok Odry. Od ústí do Odry až po jez u restaurace Fojtství v Šenově u Nového Jičína včetně přítoků. Všechny přítoky jsou chovné – lov ryb zakázán.

473 109 HARRACHOV 1 – MO Rýmařov

0,5 ha

Revír tvoří nádrž na potoce Lučina v k. ú. Rýmařov–Harrachov 0,5 ha
(GPS 49°56'54.156"N, 17°16'53.873"E)

Lov povolen pouze muškařením a přívlačí a s jedním jednoháčkem bez protihrotu.

473 500 STŘEDNÍ OPAVA 1 – MO Vrbno pod Pradědem 9,2 km 4,6 ha
GPS Z: 50°7'29.580"N, 17°22'3.303"E, K: 50°6'17.398"N, 17°16'11.203"E
Přítok Opavy – Odry. Od soutoku s Bílou Opavou až po most v osadě Vidly v ř. km 9,2. Všechny přítoky jsou chovné a úsek toku od mostu v osadě Vidly v ř. km 9,2 až k pramenům je CHRO určená k chovu násad lososovitých ryb a organismů z Červeného seznamu ČR – lov ryb zakázán.
Nejmenší lovná míra pstruha obecného zvýšena na 30 cm.

SEZNAM MÍSTNÍCH ORGANIZACÍ ÚZEMNÍHO SVAZU PRO SEVERNÍ MORAVU A SLEZSKO

Aktuální údaje jsou na www.rybsvaz-ms/kontakty.html

Poř. číslo	Název MO	Adresa	Kontakt (tel. číslo, e-mail, web. stránky)
1.	Bartošovice	Bartošovice 135 742 54 Bartošovice	e-mail: bartosovice@mocrs.cz www.rybaribartosovice.eu
2.	Bílovec	Ostravská 693/7 743 01 Bílovec	e-mail: bilovec@mocrs.cz crs.mobilovec.cz
3.	Bohumín	Rolnická 3 735 51 Bohumín-Pudlov	e-mail: bohumin@mocrs.cz www.mobohumin.wz.cz
4.	Bravantice	Roman Pieš Bravantice 39 742 81 Bravantice	e-mail: bravantice@mocrs.cz www.rs-okoun.webnode.cz
5.	Brodek u Přerova	Masarykovo nám. 13 751 03 Brodek u Přerova	e-mail: brodek@mocrs.cz www.crsbrodek.cz
6.	Bruntál	tř. Práce 1598/44 792 01 Bruntál	e-mail: bruntal@rybsvaz.cz www.rybsvazbr.cz
7.	Bystřice nad Olší	Jaroslav Příkryl Nýdek č. 389 739 96 Nýdek	e-mail: bystricenadolsi@mocrs.cz www.rybaribystrice.cz
8.	Český Těšín	Akátová 640/14 737 01 Český Těšín	e-mail: ceskytesin@mocrs.cz www.rybarict.cz
9.	Domašov nad Bystřicí	Pstruží líheň 24 783 06 Domašov nad Bystřicí	domasov@mocrs.cz www.pstruzilihenbela.cz
10.	Frenštát pod Radhoštěm	Tichá 237 742 74 Tichá	e-mail: frenstat@mocrs.cz www.rybari.frenstat.org
11.	Frydek-Místek	V. Nezvala 1437 738 01 Frydek-Místek	e-mail: frydekmistek@mocrs.cz www.crsmfom.cz
12.	Frydek-Místek II, casting	1. máje 2181 738 01 Frydek-Místek	e-mail: frydekmistek2@mocrs.cz www.castingfm.cz

Poř. číslo	Název MO	Adresa	Kontakt (tel. číslo, e-mail, web. stránky)
13.	Frýdlant nad Ostravicí	Pstruží 214 739 11 Frýdlant nad Ostravicí	e-mail: frydlant@mocrs.cz www.rybarifrydlantno.cz
14.	Fulnek	Palackého 311 742 45 Fulnek	e-mail: fulnek@mocrs.cz www.mofulnek.cz
15.	Haviřov	Rybářská 154/7 735 42 Těrlicko	e-mail: havirov@mocrs.cz www.rybari-havirov.cz
16.	Hlučín	Školní 11/222 748 01 Hlučín	e-mail: hlucin@mocrs.cz www.mohlucin.cz
17.	Hranice na Moravě	Rybniční 280 753 01 Hranice na Moravě	e-mail: hranice@mocrs.cz
18.	Choryně	Choryně 223 756 42 Choryně	e-mail: choryne@mocrs.cz www.mocrschoryne.wbs.cz
19.	Jablunkov	Návsí 1134 739 92 Jablunkov	e-mail: jablunkov@mocrs.cz www.mocrs.jablunkov.cz
20.	Javorník	Míru 499 790 70 Javorník	e-mail: javornik@mocrs.cz www.crs-mojavornik.cz
21.	Jeseník	Šumperská 127 790 01 Jeseník	e-mail: jesenik@mocrs.cz www.crsmo-jesenik.cz
22.	Jistebník	Oderská 22 739 23 Košatka	e-mail: jistebnik@mocrs.cz www.mojistebnik.cz
23.	Karviná	Petrovice č. 648 735 72 Petrovice u Karviné	e-mail: karvina@mocrs.cz www.rybarikarvina.cz
24.	Kravaře	Alejší 3134/28 747 21 Kravaře	e-mail: kravare@mocrs.cz www.rybarikravare.cz
25.	Krnov	Stará 11 794 01 Krnov	e-mail: krnov@mocrs.cz www.mocrskrnov.wbs.cz
26.	Lipník nad Bečvou	J. V. Sládka 1460 751 31 Lipník nad Bečvou	e-mail: lipnik@mocrs.cz www.rybarilipnik.cz

Poř. číslo	Název MO	Adresa	Kontakt (tel. číslo, e-mail, web. stránky)
27.	Litovel	Palackého 1162/29a 784 01 Litovel	e-mail: litovel@mocrs.cz www.crslitovel.cz
28.	Loštice	U Valchy 75 789 83 Loštice	e-mail: lostice@mocrs.cz www.rybar.info.cz
29.	Lučina	Lučina ev. č. 28 739 39 Lučina	e-mail: lucina@mocrs.cz www.rybarsky-svaz-lucina.cz
30.	Milenov	Rostislav Chytil Milenov 146 753 61 Milenov	e-mail: milenov@mocrs.cz
31.	Mohelnice	Mlýnská 114/2 789 85 Mohelnice	e-mail: mohelnice@mocrs.cz www.mocrsmohelnice.cz
32.	Nový Jičín	Gen. Hladů 755/18 741 01 Nový Jičín	e-mail: novyjiцин@mocrs.cz www.crsnj.cz
33.	Olomouc	Chvalkovičká 56 779 00 Olomouc	e-mail: olomouc@mocrs.cz www.rybsvaz-ol.cz
34.	Opava	Heritesova 2606/13 746 01 Opava	e-mail: opava@mocrs.cz www.mocrsopava.cz
35.	Orlová	Tomáš Slíva Záchranářů 782 735 14 Orlová-Poruba	e-mail: orlova@mocrs.cz www.crs-mo-orlova.cz
36.	Ostrava	Záhumnění 2144/36 708 00 Ostrava-Poruba	e-mail: ostrava@mocrs.cz www.mo-ostrava.cz
37.	Paskov	Petr Baďura U Parku 231 739 21 Paskov	e-mail: paskov@mocrs.cz rybari.paskov.cz
38.	Přerov	U Rybníka 1034/13 750 02 Přerov	e-mail: prerov@mocrs.cz www.crsmprerov.cz
39.	Příbor	Jičínská 1673 742 58 Příbor	e-mail: pribor@mocrs.cz www.ribari2.estranky.cz
40.	Pustějov	Pustějov 160 742 43 Pustějov	e-mail: pustejov@mocrs.cz www.crspustejov.cz

Poř. číslo	Název MO	Adresa	Kontakt (tel. číslo, e-mail, web. stránky)
41.	Rožnov pod Radhoštěm	Palackého 2678 756 61 Rožnov pod Radhoštěm	e-mail: roznov@mocrs.cz www.crs-roznov.cz
42.	Rýmařov	Karel Božek 1. máje 886/1 795 01 Rýmařov	e-mail: rymarov@mocrs.cz www.rybariryमारov.cz
43.	Stará Ves nad Ondřejnicí	Petřvaldská 131 739 23 Stará Ves nad Ondřejnicí	e-mail: staraves@mocrs.cz www.mocrsstaraves.cz
44.	Studénka	nám. Republiky 699 742 13 Studénka	e-mail: studenka@mocrs.cz
45.	Šternberk	Dvorská 894/17 785 01 Šternberk	e-mail: sternberk@mocrs.cz www.rybari-sternberk.cz
46.	Šumperk	Kozínova 11 787 01 Šumperk	e-mail: sumperk@mocrs.cz
47.	Tísek	Tísek 241 742 94 Tísek	e-mail: tisek@mocrs.cz
48.	Tovačov	Annín 16 751 01 Tovačov	e-mail: tovacov@mocrs.cz www.crsmotovacov.cz
49.	Třinec	Nádražní 14 739 61 Třinec	e-mail: trinec@mocrs.cz www.rybaritrinec.cz
50.	Uničov	Solní 120 783 91 Uničov	e-mail: unicov@mocrs.cz
51.	Valašské Meziříčí	Podlesí 279, P.O.BOX 4 757 01 Valašské Meziříčí	e-mail: valasskemezirici@mocrs.cz www.rybsvaz-valmez.cz
52.	Velká Bystřice	Na Letné 766 783 53 Velká Bystřice	e-mail: velkabystrice@mocrs.cz www.mocrsvelkabystrice.estraniky.cz
53.	Vitkov	Poštovní 534 749 01 Vitkov	e-mail: vitkov@mocrs.cz www.crs-mo-vitkov.cz
54.	Vrbno pod Pradědem	Tomáš Rybář Mnichov 282 793 26 Vrbno pod Pradědem	e-mail: vrbnopodpradedem@mocrs.cz www.rybari-vrbno.cz

Poř. číslo	Název MO	Adresa	Kontakt (tel. číslo, e-mail, web. stránky)
55.	Vsetín	Na Dolansku 477 755 01 Vsetín	e-mail: vsetin@mocrs.cz www.mocrsvsetin.g6.cz
56.	Zábřeh na Moravě	Oborník 2397/41 789 01 Zábřeh na Moravě	e-mail: zabreh@mocrs.cz, info@crszabreh.cz www.crszabreh.cz
57.	Zlaté Hory	Bezručova 144 793 76 Zlaté Hory	e-mail: zlatehory@mocrs.cz www.crsmozlatehory.cz

**SEZNAM MÍSTNÍCH ORGANIZACÍ
SAMOSTATNĚ HOSPODAŘÍCÍCH
ÚZEMNÍHO SVAZU PRO SEVERNÍ MORAVU
A SLEZSKO**

Poř. číslo	Název MO	Adresa	Kontakt (tel. číslo, e-mail, web. stránky)
1.	Hustopeče nad Bečvou	Nádražní 111 753 66 Hustopeče nad Bečvou	e-mail: pernický@kreditvm.cz , hustopece@mocrs.cz www.crs-hustopece-nb.cz
2.	Kelč	Kelč 370 756 43 Kelč	e-mail: kelc@mocrs.cz
3.	Olišovec	Olišovec 162 753 01 Hranice na Moravě	e-mail: crsmoolsovec@seznam.cz , olsovec@mocrs.cz

ČESKÝ RYBÁŘSKÝ SVAZ, z. s.
Republiková rada
Nad Olšínami 282/31, 100 00 Praha 10
Tel.: 274 811 751
E-mail: rada@rybsvaz.cz
www.rybsvaz.cz

Republiková rada ČRS

Soupis pstruhových revírů s bližšími podmínkami výkonu rybářského práva

473 502 MORAVA 24

8,5 km 3 ha

Republiková rada ČRS

GPS Z: 50°5'18.181"N, 16°55'11.807"E, K: 50°5'8.009"N, 16°49'27.822"E

Od jezu u kamenolomu nad obcí Hanušovice (ř. km 329,6) po silniční most pod obcí Horní Hedeč (ř. km 338,1).

Přivlastňovat si lososovité druhy ryb je možno pouze 3 dny v kalendářním týdnu. Tyto dny musí být v oddílu II povolenky k lovu (Evidence docházky a úlovků) označeny zakroužkováním data před zahájením lovu.

Na revíru platí pstruhové povolenky celosvazové, celorepublikové a místní povolenky.

Seznam pstruhových rybářských revířů a vodních ploch

Územní svaz města Prahy

Č. revířu	Název revířu, vodní plochy	Uživatel revířu, provozovatel vodní plochy	Str.
401 016*	VLTAVA 4 (H)	Územní svaz města Prahy	35
401 030*	VLTAVA 7 (H)	Územní svaz města Prahy	36
401 033*	VLTAVA 8 A	Územní svaz města Prahy	37
401 204*	VODNÍ DÍLO DRÁSOV	Územní svaz města Prahy	37
401 219*	LAHOVICKÁ NÁDRŽ	Územní svaz města Prahy	36
403 001	BOJOVSKÝ POTOK 1	Územní svaz města Prahy	32
403 002	KOCÁBA 1	Územní svaz města Prahy	32
403 003	KOCÁBA 2	Územní svaz města Prahy	32
403 005	PITKOVICKÝ POTOK 1	Územní svaz města Prahy	32
403 006	RADOTÍNSKÝ POTOK 1	Územní svaz města Prahy	32
403 007	SVINAŘSKÝ POTOK 1	Územní svaz města Prahy	33
403 008	ÚNĚTICKÝ POTOK	Územní svaz města Prahy	33
403 009	VLKÁNČICKÝ POTOK 1	Územní svaz města Prahy	34
403 011	VÝMOLA 2	Územní svaz města Prahy	34
403 012	ZÁHOŘANSKÝ POTOK 1	Územní svaz města Prahy	34
403 014	SÁZAVA 11 P	Územní svaz města Prahy	33
403 015	SÁZAVA 12 P	Územní svaz města Prahy	33
403 016	SÁZAVKA 1 P	Územní svaz města Prahy	33

* Mimopstruhové rybářské revíře s platnosti pstruhové povolenky k lovu.

Středočeský územní svaz

Č. revířu	Název revířu, vodní plochy	Uživatel revířu, provozovatel vodní plochy	Str.
413 001	BĚLÁ 1 (BĚLSKÝ POTOK)	MO Bělá pod Bezdězem	50
413 002	BRZINA 1	MO Sedlčany	50
413 003	ČÁSLAVKA 1	MO Čáslav	51
413 004	DOUBRAVA 3 P (HOSTAČOVKA)	MO Žleby	51
413 005	HODKOVSKÝ POTOK 1	MO Zruč nad Sázavou	51

Seznam pstruhových revířů a vodních ploch

Č. revířu	Název revířu, vodní plochy	Uživatel revířu, provozovatel vodní plochy	Str.
413 007	JANOVICKÝ POTOK 1	MO Týnec nad Sázavou	51
413 008	JANOVICKÝ POTOK 2	MO Benešov	51
413 009	JAVORNICE 1	Středočeský územní svaz	52
413 010	BEROUNKA 6 P	MO Rakovník	50
413 011	JIZERA 3 (STRENICKÝ POTOK)	MO Mladá Boleslav	52
413 012	KAČÁK 1	MO Loděnice	52
413 013	KAČÁK 2	MO Kladno	52
413 014	KLEJNARKA 2	MO Čáslav	52
413 015	KOŠÁTECKÝ POTOK 1	MO Přivory	52
413 016	LABE 17 P	MO Kostelec nad Labem	53
413 017	MLYNAŘICE 2	Středočeský územní svaz	54
413 018	MASTNÍK 2	MO Sedlčany	53
413 019	MASTNÍK 4	Středočeský územní svaz	53
413 020	MOHELKA 1	MO Mnichovo Hradiště	54
413 021	OSTROVSKÝ POTOK 1	MO Zruč nad Sázavou	54
413 022	PŠOVKA 1	MO Mělník	54
413 023	RAKOVNICKÝ POTOK 1 P (RYZAVÁ)	MO Křivoklát	55
413 024	RAKOVNICKÝ POTOK 2	MO Rakovník	55
413 025	SÁZAVA 3 P A	MO Benešov	55
413 026	SÁZAVA 6 (KŘEŠICKÝ POTOK)	MO Český Šternberk	55
413 027	Sázava 7 P – RMV	MO Kácov	61
413 028	BLAŽEJOVICKÝ POTOK 1	Středočeský územní svaz	50
413 029	STROUPINSKÝ POTOK 1	MO Zdice	56
413 031	ŠEMBERA 1	Středočeský územní svaz	56
413 032	ŠTĚPÁNOVSKÝ POTOK 1	MO Soutice	56
413 034	ZÁBRDKA 1	MO Mnichovo Hradiště	56
413 035	ZÁHOŘANSKÝ POTOK 1	Středočeský územní svaz	56
413 039	SÁZAVA 3 P B	MO Mnichovice	55
413 040	LITAVKA 3	MO Příbram	53
413 041	PŘÍTOKY VLTAVY 15 – ÚN KAMÝK	MO Příbram	54
413 043	VLKAVA 3	Středočeský územní svaz	56
413 044	SKALICE 5 P	MO Rožmitál pod Třemšínem	56
413 045	BEROUNKA 4 P	Středočeský územní svaz	50

Č. revířu	Název revířu, vodní plochy	Uživatel revířu, provozovatel vodní plochy	Str.
413 049	LITAVKA 2 P	MO Hořovice	53
413 300	JAVORNICE 3	Středočeský územní svaz	52
413 995	MLYNAŘICE 3 – DVORCE	Středočeský územní svaz	60
413 998	BOŽKOV	Středočeský územní svaz	60

Jihočeský územní svaz

Č. revířu	Název revířu, vodní plochy	Uživatel revířu, provozovatel vodní plochy	Str.
423 001	BEZDREVSÝ POTOK 3	Jihočeský územní svaz	87
423 002	BĚLÁ 1 P	Jihočeský územní svaz	87
423 004	BLANICE VODŇANSKÁ 5	Jihočeský územní svaz	87
423 005	PSTRUHOVEC	Jihočeský územní svaz	93
423 006	BLANICE VODŇANSKÁ 7	Jihočeský územní svaz	87
423 007	BRLOŽSKÝ POTOK 1	Jihočeský územní svaz	88
423 008	BOLÍKOVSKÝ POTOK 1 P	Jihočeský územní svaz	87
423 009	ČERNÁ 1	Jihočeský územní svaz	88
423 010	ČERNÁ 2	Jihočeský územní svaz	88
423 012	ČERNOVICKÝ POTOK 3	Jihočeský územní svaz	88
423 014	HAMERSKÝ POTOK 1 P	Jihočeský územní svaz	89
423 015	HEJLOVKA 1 P	Jihočeský územní svaz	89
423 016	DRAČICE 1	Jihočeský územní svaz	89
423 017	CHVALŠINSKÝ POTOK 1	Jihočeský územní svaz	89
423 018	JÍLECKÝ POTOK 1	Jihočeský územní svaz	90
423 019	KÁJOVSKÝ POTOK 1	Jihočeský územní svaz	90
423 021	KAMENIČKA 2 P	Jihočeský územní svaz	90
423 022	MALŠE 7 P	Jihočeský územní svaz	92
423 023	TUROVECKÝ POTOK 1 P	Jihočeský územní svaz	94
423 024	CHOTOVINSKÝ POTOK 1	Jihočeský územní svaz	89
423 025	LOMNICE 2 P	Jihočeský územní svaz	91
423 027	MALŠE 3 P	Jihočeský územní svaz	91
423 028	MALŠE 4 P	Jihočeský územní svaz	91
423 029	MARTINICKÝ POTOK 1 P	Jihočeský územní svaz	92
423 030	MARTINICKÝ POTOK 2 P	Jihočeský územní svaz	92

Seznam pstruhových revířů a vodních ploch

Č. revířu	Název revířu, vodní plochy	Uživatel revířu, provozovatel vodní plochy	Str.
423 031	MALŠE 5 P	Jihočeský územní svaz	91
423 032	NEŽÁRKA 5	Jihočeský územní svaz	92
423 033	NOVOSEDELSKÝ POTOK 1	Jihočeský územní svaz	92
423 034	PEKLOVSKÝ POTOK	Jihočeský územní svaz	93
423 035	SPŮTKA 1	Jihočeský územní svaz	93
423 036	STROPNICE 3 P	Jihočeský územní svaz	93
423 037	SVINENSKÝ POTOK 1	Jihočeský územní svaz	94
423 038	TRNÁVKA 1 P	Jihočeský územní svaz	94
423 040	VLTAVA 27	Jihočeský územní svaz	95
423 041	VLTAVA 28	Jihočeský územní svaz	95
423 042	VLTAVA 33 P	Jihočeský územní svaz	96
423 043	VLTAVA 34 P	Jihočeský územní svaz	96
423 047	VOLYŇKA 1	Jihočeský územní svaz	97
423 048	VOLYŇKA 2 P	Jihočeský územní svaz	97
423 049	VOLYŇKA 3 P	Jihočeský územní svaz	97
423 050	ŽELIVKA 7 (JANKOVSKÝ POTOK)	Jihočeský územní svaz	97
423 052	ŽIROVNIČKA 1	Jihočeský územní svaz	97
423 053	VÁPOVKA 1 P	Jihočeský územní svaz	94
423 054	LUŽNICE 12	Jihočeský územní svaz	91
423 055	VLTAVA 25	Jihočeský územní svaz	94
423 056	SMUTNÁ 2 P	Jihočeský územní svaz	93
423 059	VLTAVA 29 P	Jihočeský územní svaz	95
423 061	KOŠÍNSKÝ POTOK	Jihočeský územní svaz	90
423 066	BOLÍKOVSKÝ POTOK 2 P	Jihočeský územní svaz	87
423 500	POHOŘSKÝ POTOK 1	Jihočeský územní svaz	93
423 502	ČERNÁ 3	Jihočeský územní svaz	88

Západočeský územní svaz

Č. revířu	Název revířu, vodní plochy	Uživatel revířu, provozovatel vodní plochy	Str.
233 004	LOMNICKÝ POTOK 1	Rybářství Třeboň, Hld a. s.	120
233 005	TEPLÁ 3	Rybářství Třeboň, Hld a. s.	115
433 001	ANDĚLICE 1	Západočeský územní svaz	105

Seznam pstruhových revířů a vodních ploch

Č. revířu	Název revířu, vodní plochy	Uživatel revířu, provozovatel vodní plochy	Str.
433 002	BRADAVA 1	Západočeský územní svaz	105
433 003	BRADLAVA 1	Západočeský územní svaz	105
433 004	BYSTRICE 1 –	Západočeský územní svaz	119
433 006	ČERNÝ POTOK 1	Západočeský územní svaz	105
433 007	ČISTÁ (POTOK) 1	Západočeský územní svaz	119
433 008	VITICKÝ (DALOVICKÝ) POTOK 1	Západočeský územní svaz	120
433 009	DRNOVÝ POTOK 1	Západočeský územní svaz	119
433 010	HAMERSKÝ POTOK 1	Západočeský územní svaz	106
433 011	CHODOVSKÝ POTOK 3	Západočeský územní svaz	106
433 012	CHODSKÁ ÚHLAVA 1	Západočeský územní svaz	106
433 013	JELEŇKA 1	Západočeský územní svaz	106
433 014	KLABAVKA 2	Západočeský územní svaz	107
433 015	KOSOVÝ POTOK 1	Západočeský územní svaz	107
433 016	KOSOVÝ POTOK 2	Západočeský územní svaz	107
433 017	KOUBA POTOK 1	Západočeský územní svaz	107
433 018	KOŽÍ POTOK 1 A	Západočeský územní svaz	119
433 019	KRALOVICKÝ POTOK 1	Západočeský územní svaz	120
433 020	KRAPICKÝ (SLATINSKÝ) POTOK 1	Západočeský územní svaz	107
433 021	KYNŽVARTSKÝ (LIPOLTOVSKÝ) POTOK 1	Západočeský územní svaz	107
433 022	LIBAVA VELKÁ 1	Západočeský územní svaz	108
433 023	LIBOCKÝ POTOK 1	Západočeský územní svaz	108
433 024	LIBOCKÝ POTOK 2	Západočeský územní svaz	120
433 025	LIBOCKÝ POTOK 3	Západočeský územní svaz	108
433 026	MANĚTÍNSKÝ POTOK 1	Západočeský územní svaz	108
433 027	MŽE 6	Západočeský územní svaz	109
433 028	MŽE 8	Západočeský územní svaz	109
433 029	NEMANICKÝ POTOK 1	Západočeský územní svaz	109
433 030	ODRAVA 1	Západočeský územní svaz	110
433 031	OTAVA 5	Západočeský územní svaz	110
433 032	OTAVA 7	Západočeský územní svaz	110
433 034	OTAVA 8	Západočeský územní svaz	111
433 035	POLEŇKA 1	Západočeský územní svaz	112

Seznam pstruhových revířů a vodních ploch

Č. revířu	Název revířu, vodní plochy	Uživatel revířu, provozovatel vodní plochy	Str.
433 036	RADBUZA 8	Západočeský územní svaz	112
433 037	RADNICKÝ POTOK 1	Západočeský územní svaz	112
433 038	ROLAVA 1 A	Západočeský územní svaz	112
433 039	ROLAVA 1 B	Západočeský územní svaz	113
433 040	ROLAVA 2	Západočeský územní svaz	113
433 041	ŘEZENSKÝ POTOK 1	Západočeský územní svaz	113
433 042	STŘELA 1	Západočeský územní svaz	113
433 043	STŘELA 2	Západočeský územní svaz	113
433 044	STŘELA 3	Západočeský územní svaz	114
433 045	STŘELA 4	Západočeský územní svaz	114
433 046	STŘELA 5 A	Západočeský územní svaz	114
433 047	STŘELA 5 B	Západočeský územní svaz	120
433 048	STŘELA 6	Západočeský územní svaz	114
433 049	SVATAVA 1	Západočeský územní svaz	114
433 050	SVATAVA 2	Západočeský územní svaz	115
433 051	TEPLÁ 1	Západočeský územní svaz	115
433 052	ÚHLAVA 2	Západočeský územní svaz	120
433 053	ÚHLAVA 3	Západočeský územní svaz	116
433 054	ÚHLAVA 7	Západočeský územní svaz	116
433 055	ÚHLAVA 8	Západočeský územní svaz	116
433 056	ÚHLAVA 9	Západočeský územní svaz	120
433 057	ÚHLAVA 10	Západočeský územní svaz	116
433 058	ÚSLAVA 4	Západočeský územní svaz	121
433 059	ÚSLAVA 5	Západočeský územní svaz	116
433 060	ÚTERSÝ POTOK 1	Západočeský územní svaz	117
433 061	VERNĚŘOVSKÝ POTOK 1	Západočeský územní svaz	117
433 062	VOLŠOVKA 1	Západočeský územní svaz	121
433 063	ZUBŘINA 1	Západočeský územní svaz	117
433 064	ZUBŘINA 2	Západočeský územní svaz	117
433 065	ZÁVIŠIŇSKÝ POTOK 1	Západočeský územní svaz	121
433 066	TŘEMOŠENKA 3	Západočeský územní svaz	115
433 067	ZBIROŽSKÝ POTOK 1	Západočeský územní svaz	117
433 068	OHŘE 12 P	Západočeský územní svaz	110

Seznam pstruhových revířů a vodních ploch

Č. revířu	Název revířu, vodní plochy	Uživatel revířu, provozovatel vodní plochy	Str.
433 069	PLESENSKÝ POTOK 1	Západočeský územní svaz	112
433 072	KATEŘINSKÝ POTOK 1	Západočeský územní svaz	119
433 073	PADRŤSKÝ POTOK 2	Západočeský územní svaz	111
433 074	MŽE 5 B	Západočeský územní svaz	108
433 076	HOŘIMA 1	Západočeský územní svaz	106
433 077	LOBEZSKÝ POTOK 1	Západočeský územní svaz	120
433 080	VELKÁ LIBAVA č. 2	Západočeský územní svaz	117
433 501	VELKÁ TRASOVKA 1	Západočeský územní svaz	121
433 901	OTAVA 8 A	Západočeský územní svaz	111
04 233 002	MŽE 8 A JALOVÝ DVŮR (BRANKA)	Západočeský územní svaz	109
05 433 079	ČERNÁ	Západočeský územní svaz	119

Severočeský územní svaz

Č. revířu	Název revířu, vodní plochy	Uživatel revířu, provozovatel vodní plochy	Str.
443 001	BÍLINA 3	Severočeský územní svaz	130
443 002	BÍLINA 7	Severočeský územní svaz	130
443 003	BÍLINA 9	Severočeský územní svaz	130
443 004	BLŠANKA 1	Severočeský územní svaz	131
443 005	BULOVSKÝ POTOK 1	Severočeský územní svaz	131
443 006	BYSTRÁ 1	Severočeský územní svaz	131
443 007	ČERNÁ NISA 1	Severočeský územní svaz	132
443 008	ČERNÝ POTOK 1	Severočeský územní svaz	132
443 009	DOBRANOVSKÝ POTOK 1	Severočeský územní svaz	132
443 010	FOJTŮV POTOK 1	Severočeský územní svaz	133
443 011	HARCOVSKÝ POTOK 1	Severočeský územní svaz	133
443 012	HORSKÁ KAMENICE 1 – RMV	Severočeský územní svaz	149
443 013	HORSKÁ KAMENICE 2	Severočeský územní svaz	133
443 014	CHOMUTOVKA 3	Severočeský územní svaz	134
443 015	CHŘIBSKÁ KAMENICE	Severočeský územní svaz	134
443 016	JEŘICKÝ POTOK 1	Severočeský územní svaz	135
443 017	JÍLOVSKÝ POTOK 1	Severočeský územní svaz	135
443 018	JIŘÍKOVSKÝ POTOK 1	Severočeský územní svaz	136

Seznam pstruhových revířů a vodních ploch

Č. revířu	Název revířu, vodní plochy	Uživatel revířu, provozovatel vodní plochy	Str.
443 019	JIZERA 9	Severočeský územní svaz	136
443 020	JIZERA 10 – RMV	Severočeský územní svaz	149
443 021	KAMENICE 2 A	Severočeský územní svaz	136
443 022	KAMENICE 2 B	Severočeský územní svaz	136
443 023	KOČIČÍ POTOK 1	Severočeský územní svaz	136
443 024	KRUŠNOHORSKÝ REVÍŘ 1	Severočeský územní svaz	137
443 025	KŘINICE 1 A	Severočeský územní svaz	138
443 026	LESKA 1	Severočeský územní svaz	138
443 027	LIBĚCHOVSKÝ POTOK 2	Severočeský územní svaz	138
443 028	LIBCHAVA – ŠPORKA 1	Severočeský územní svaz	138
443 029	LOMNICE 1	Severočeský územní svaz	138
443 030	LUČNÍ POTOK 1	Severočeský územní svaz	139
443 031	LUČNÍ POTOK	Severočeský územní svaz	139
443 032	MANDAVA 1	Severočeský územní svaz	139
443 033	MANDAVA 2	Severočeský územní svaz	140
443 034	MILEŠOVSKÝ POTOK 1	Severočeský územní svaz	140
443 035	MOHELKA 2	Severočeský územní svaz	140
443 036	MOHELKA 4	Severočeský územní svaz	140
443 037	NISA LUŽICKÁ 3	Severočeský územní svaz	141
443 038	NISA 4	Severočeský územní svaz	141
443 039	OBRTKA 1	Severočeský územní svaz	141
443 040	OHŘE 8 A	Severočeský územní svaz	142
443 042	OLEŠKA 1	Severočeský územní svaz	143
443 045	PLOUČNICE 1 A	Severočeský územní svaz	143
443 046	PLOUČNICE 6	Severočeský územní svaz	144
443 047	PLOUČNICE 8	Severočeský územní svaz	144
443 048	PRUNĚROVSKÝ POTOK 1	Severočeský územní svaz	144
443 049	PRUNĚROVSKÝ POTOK 2	Severočeský územní svaz	144
443 050	ROŽANSKÝ POTOK 1	Severočeský územní svaz	145
443 051	ŘASNICE 1	Severočeský územní svaz	145
443 052	SMĚDÁ 2	Severočeský územní svaz	145
443 053	SVITAVA 1	Severočeský územní svaz	146
443 054	SVITAVA 2	Severočeský územní svaz	146

Seznam pstruhových revířů a vodních ploch

Č. revířu	Název revířu, vodní plochy	Uživatel revířu, provozovatel vodní plochy	Str.
443 055	SVITAVA 3	Severočeský územní svaz	146
443 056	ÚŠTĚCKÝ POTOK 1	Severočeský územní svaz	147
443 057	VÁCLAVICKÝ POTOK 1	Severočeský územní svaz	147
443 058	MERBOLTICKÝ POTOK 1	Severočeský územní svaz	140
443 059	OHŘE 8 B	Severočeský územní svaz	142
443 060	BOBŘÍ POTOK 1	Severočeský územní svaz	131
443 061	BOBŘÍ POTOK 2	Severočeský územní svaz	131
443 062	LIBOCKÝ POTOK 1	Severočeský územní svaz	138
443 063	PLOUČNICE 5 B	Severočeský územní svaz	143
443 064	VELKOŠENOVSKÝ POTOK 1	Severočeský územní svaz	147
443 065	NISA LUŽICKÁ 1 A	Severočeský územní svaz	140
443 066	NISA LUŽICKÁ 3 A	Severočeský územní svaz	141
443 074	RADČICKÝ POTOK	Severočeský územní svaz	144
443 075	SVÁROVSKÝ RYBNÍK	Severočeský územní svaz	146
443 078	PAVLÍNKA	Severočeský územní svaz	143
443 501	JEŠTĚDSKÝ POTOK 1	Severočeský územní svaz	135
443 502	JEŠTĚDKA 1	Severočeský územní svaz	135
06 443 070	ČAKOVICE	Severočeský územní svaz	132
06 443 071	MOŠNICE	Severočeský územní svaz	140
06 443 072	BÝČKOVICE	Severočeský územní svaz	131
06 443 073	LUČNÍ RYBNÍK	Severočeský územní svaz	139
06 443 077	VELKÝ HUBENOV	Severočeský územní svaz	148
06 443 300	HOŠTKA	Severočeský územní svaz	134
17 443 076	SPRÉVA 1 P	Severočeský územní svaz	146

Východočeský územní svaz

Č. revířu	Název revířu, vodní plochy	Uživatel revířu, provozovatel vodní plochy	Str.
453 002	BĚLÁ 2	Východočeský územní svaz	161
453 003	BĚLÁ 3	Východočeský územní svaz	161
453 004	BYLANKA 1 P	Východočeský územní svaz	161
453 006	BYSTRICE 5 P	Východočeský územní svaz	162
453 007	CIDLINA 6 P – RMV	MO Jičín	181

Seznam pstruhových revířů a vodních ploch

Č. revířu	Název revířu, vodní plochy	Uživatel revířu, provozovatel vodní plochy	Str.
453 008	BĚLUŇKA 1	Východočeský územní svaz	161
453 009	ČISTÁ 1	Východočeský územní svaz	162
453 010	DOUBRAVA 4 P	Východočeský územní svaz	162
453 011	DOUBRAVA 5	Východočeský územní svaz	162
453 012	DOUBRAVA 6	Východočeský územní svaz	162
453 013	HOSTAČOVKA 1 P	Východočeský územní svaz	163
453 014	CHRUDIMKA 3 P	Východočeský územní svaz	163
453 015	CHRUDIMKA 4 P	Východočeský územní svaz	163
453 017	CHRUDIMKA 6 P	Východočeský územní svaz	163
453 018	CHRUDIMKA 7 P	Východočeský územní svaz	164
453 019	JAVORKA 2 P – RMV	MO Lázně Bělohrad	181
453 020	JEVÍČKA 1 P	Východočeský územní svaz	164
453 021	JÍVKA 1	Východočeský územní svaz	164
453 022	JIZERA 8 P – RMV	MO Turnov	181
453 023	JIZERA 11	Východočeský územní svaz	164
453 024	JIZERA 12 P	Východočeský územní svaz	165
453 025	JIZERA 13	Východočeský územní svaz	165
453 026	JIZERA 14	Východočeský územní svaz	166
453 027	KNĚŽNÁ 1	Východočeský územní svaz	166
453 028	KROUNKA 1 P	Východočeský územní svaz	167
453 030	LABE 27 P	Východočeský územní svaz	167
453 031	LABE 35 P	Východočeský územní svaz	167
453 032	LABE 37 P	Východočeský územní svaz	167
453 033	LABE 38 P	Východočeský územní svaz	168
453 034	LABE 39	Východočeský územní svaz	168
453 035	MALÉ LABE 1	Východočeský územní svaz	169
453 036	LABUŤKA 1	Východočeský územní svaz	168
453 037	LEŽÁK (HOLETÍNKA) 1	Východočeský územní svaz	168
453 038	LEŽÁK (HOLETÍNKA) 2 P	Východočeský územní svaz	168
453 039	LIBUŇKA 1 P – RMV	MO Turnov	181
453 040	LÍČNÁ 1	Východočeský územní svaz	168
453 041	LOUČNÁ 4	Východočeský územní svaz	169
453 042	METUJE 3	Východočeský územní svaz	170

Seznam pstruhových revířů a vodních ploch

Č. revířu	Název revířu, vodní plochy	Uživatel revířu, provozovatel vodní plochy	Str.
453 043	METUJE 4	Východočeský územní svaz	170
453 044	METUJE 5	Východočeský územní svaz	170
453 045	METUJE 6	Východočeský územní svaz	170
453 046	METUJE 7	Východočeský územní svaz	170
453 047	MORAVSKÁ SÁZAVA 3 P	Východočeský územní svaz	171
453 048	MORAVSKÁ SÁZAVA 4	Východočeský územní svaz	171
453 051	NOVOHRADKA 3	Východočeský územní svaz	172
453 052	OLEŠENKA 1	Východočeský územní svaz	172
453 053	OLŠAVKA 1	Východočeský územní svaz	172
453 054	ORLICE DIVOKÁ 1 P	Východočeský územní svaz	172
453 055	ORLICE DIVOKÁ 3	Východočeský územní svaz	173
453 056	ORLICE DIVOKÁ 4	Východočeský územní svaz	173
453 057	ORLICE DIVOKÁ 5	Východočeský územní svaz	173
453 059	ORLICE DIVOKÁ 7	Východočeský územní svaz	174
453 060	ORLICE DIVOKÁ 8	Východočeský územní svaz	174
453 061	ORLICE DIVOKÁ 9	Východočeský územní svaz	174
453 062	ORLICE TICHÁ 2 P	Východočeský územní svaz	174
453 063	ORLICE TICHÁ 3	Východočeský územní svaz	174
453 064	ORLICE TICHÁ 4	Východočeský územní svaz	175
453 065	ORLICE TICHÁ 5	Východočeský územní svaz	175
453 066	ORLICE TICHÁ 6	Východočeský územní svaz	175
453 067	ORLICE TICHÁ 8	Východočeský územní svaz	175
453 068	PETŘÍKOVICKÝ POTOK 1	Východočeský územní svaz	176
453 069	PILNÍKOVSKÝ POTOK 1	Východočeský územní svaz	176
453 070	PSTRUŽNÝ POTOK 1 P	Východočeský územní svaz	176
453 071	ROKYTENKA 1	Východočeský územní svaz	176
453 074	SÁZAVA 15 P	Východočeský územní svaz	177
453 076	STĚNAVA 1 P	Východočeský územní svaz	177
453 077	STĚNAVA 3	Východočeský územní svaz	177
453 078	SVITAVA 6	Východočeský územní svaz	178
453 080	TROTINA 2 P	Východočeský územní svaz	178
453 081	TŘEBOVKA 1 P	Východočeský územní svaz	178
453 082	TŘEBŮVKA 2 P	MO Moravská Třebová	178

Seznam pstruhových revířů a vodních ploch

Č. revířu	Název revířu, vodní plochy	Uživatel revířu, provozovatel vodní plochy	Str.
453 083	ÚPA 5	Východočeský územní svaz	178
453 084	ÚPA 6	Východočeský územní svaz	179
453 085	VELKÁ ÚPA 1	Východočeský územní svaz	179
453 086	ÚSOBSKÝ POTOK 1	Východočeský územní svaz	179
453 087	VAZOVECKÝ POTOK 1 – RMV	MO Turnov	182
453 088	OLEŠKA 1 P	Východočeský územní svaz	172
453 089	VOŠMENDA 1	Východočeský územní svaz	179
453 090	STŘÍBRNÝ POTOK 1	Východočeský územní svaz	177
453 091	ZDOBNICE 1	Východočeský územní svaz	179
453 092	ZDOBNICE 2	Východočeský územní svaz	180
453 093	ZLATÝ POTOK 1 P	Východočeský územní svaz	180
453 094	ŽABINEC 1	Východočeský územní svaz	180
453 095	ŽEJBRO 1 P – RMV	MO Chrást	182
453 096	ŽIDOVKA 1	Východočeský územní svaz	180
453 098	VÁLOVICKÝ POTOK 1	Východočeský územní svaz	179
453 099	MALÁ ÚPA 1	Východočeský územní svaz	169
453 100	LABE 36 P	Východočeský územní svaz	167
453 101	BŘEVNICKÝ POTOK 1	Východočeský územní svaz	161
453 102	PERLOVÝ POTOK 1	Východočeský územní svaz	176
453 103	BYLANKA 2 P	Východočeský územní svaz	161
453 104	ORLICE TICHÁ 7	Východočeský územní svaz	175
453 105	MORAVA 25	Východočeský územní svaz	171
453 107	ROKYTENKA 2	Východočeský územní svaz	177
453 108	OLEŠKA 3	Východočeský územní svaz	172
453 109	STĚNAVA 2	Východočeský územní svaz	177
453 110	LOUČNÁ 5	Východočeský územní svaz	169
453 111	DESNÁ 1	Východočeský územní svaz	162
453 112	LABE 39 A	KRNAP	168
453 113	JIZERA 13 A	KRNAP	166
453 114	CHRUDIMKA 5 B	MO Chrudim II	163
453 116	ZLATÝ POTOK 2	Východočeský územní svaz	180

Územní svaz pro Severní Moravu a Slezsko

Č. revířu	Název revířu, vodní plochy	Uživatel revířu, provozovatel vodní plochy	Str.
473 001	BEČVA ROŽNOVSKÁ 1	Územní svaz pro Severní Moravu a Slezsko	200
473 002	BEČVA ROŽNOVSKÁ 2	Územní svaz pro Severní Moravu a Slezsko	201
473 003	BEČVA VSETÍNSKÁ 1	Územní svaz pro Severní Moravu a Slezsko	201
473 004	BEČVA VSETÍNSKÁ 2	Územní svaz pro Severní Moravu a Slezsko	202
473 005	BEČVA VSETÍNSKÁ 3	Územní svaz pro Severní Moravu a Slezsko	202
473 006	BEČVA VSETÍNSKÁ 4 P	Územní svaz pro Severní Moravu a Slezsko	202
473 007	BĚLÁ JESENICKÁ 1	Územní svaz pro Severní Moravu a Slezsko	202
473 008	BĚLÁ JESENICKÁ 2	Územní svaz pro Severní Moravu a Slezsko	203
473 009	BÍLOVKA 1	Územní svaz pro Severní Moravu a Slezsko	203
473 010	BRANNÁ 1	Územní svaz pro Severní Moravu a Slezsko	203
473 011	BŘEZNÁ 1	Územní svaz pro Severní Moravu a Slezsko	203
473 012	BŘEZNÁ 2	Územní svaz pro Severní Moravu a Slezsko	204
473 013	BUDIŠOVKA 1 P	Územní svaz pro Severní Moravu a Slezsko	204
473 014	BYSTŘICE HANÁCKÁ 2 P	Územní svaz pro Severní Moravu a Slezsko	204
473 015	BYSTŘICE HANÁCKÁ 3	Územní svaz pro Severní Moravu a Slezsko	204
473 016	BYSTŘICE HANÁCKÁ 4	Územní svaz pro Severní Moravu a Slezsko	205
473 017	BYSTŘICE VALAŠSKÁ 1 P	Územní svaz pro Severní Moravu a Slezsko	205
473 018	ČELADENKA 1	Územní svaz pro Severní Moravu a Slezsko	205
473 019	ČERNÁ OPAVA 1	Územní svaz pro Severní Moravu a Slezsko	205
473 021	ČERVENÝ POTOK 1	Územní svaz pro Severní Moravu a Slezsko	206
473 022	HOŘINA 1	Územní svaz pro Severní Moravu a Slezsko	206
473 023	DESNÁ 2	Územní svaz pro Severní Moravu a Slezsko	206
473 024	DESNÁ 3	Územní svaz pro Severní Moravu a Slezsko	206
473 025	HERLIČKA 1	Územní svaz pro Severní Moravu a Slezsko	206
473 026	HLUCHOVÁ 1	Územní svaz pro Severní Moravu a Slezsko	207
473 027	HROZOVÁ 1	Územní svaz pro Severní Moravu a Slezsko	207
473 028	HVOZDNICE 1	Územní svaz pro Severní Moravu a Slezsko	207
473 029	HUSÍ POTOK 1	Územní svaz pro Severní Moravu a Slezsko	207
473 030	JAVORNICKÝ POTOK	Územní svaz pro Severní Moravu a Slezsko	207
473 031	JIČÍNKA 2	Územní svaz pro Severní Moravu a Slezsko	208
473 032	JUHYNĚ 1	Územní svaz pro Severní Moravu a Slezsko	208
473 033	JUHYNĚ 2	Územní svaz pro Severní Moravu a Slezsko	208

Seznam pstruhových revířů a vodních ploch

Č. revířu	Název revířu, vodní plochy	Uživatel revířu, provozovatel vodní plochy	Str.
473 034	KLENOS 1	Územní svaz pro Severní Moravu a Slezsko	208
473 035	KOČOVSKÝ POTOK 1	Územní svaz pro Severní Moravu a Slezsko	208
473 036	KRUPÁ 1	Územní svaz pro Severní Moravu a Slezsko	209
473 037	LAZNICKÝ POTOK 1 (ŘÍKA)	Územní svaz pro Severní Moravu a Slezsko	209
473 038	LIBINA 1 P	Územní svaz pro Severní Moravu a Slezsko	209
473 039	LOMNÁ 1	Územní svaz pro Severní Moravu a Slezsko	209
473 040	LOSINKA 1	Územní svaz pro Severní Moravu a Slezsko	209
473 041	LUBINA 2 P	Územní svaz pro Severní Moravu a Slezsko	210
473 042	LUBINA 3	Územní svaz pro Severní Moravu a Slezsko	210
473 043	LUČINA 1 P	Územní svaz pro Severní Moravu a Slezsko	210
473 044	LUČINA 3	Územní svaz pro Severní Moravu a Slezsko	210
473 045	LUDINA 1	Územní svaz pro Severní Moravu a Slezsko	210
473 046	LUHA 1	Územní svaz pro Severní Moravu a Slezsko	211
473 047	LUHA 2	Územní svaz pro Severní Moravu a Slezsko	211
473 048	MERTA 1	Územní svaz pro Severní Moravu a Slezsko	211
473 049	MOHELNICE 1	Územní svaz pro Severní Moravu a Slezsko	211
473 050	MORAVA 23	Územní svaz pro Severní Moravu a Slezsko	211
473 051	MORAVICE 1 P	Územní svaz pro Severní Moravu a Slezsko	211
473 052	MORAVICE 2	Územní svaz pro Severní Moravu a Slezsko	212
473 053	MORAVICE 3 P	Územní svaz pro Severní Moravu a Slezsko	213
473 054	MORAVICE 4	Územní svaz pro Severní Moravu a Slezsko	213
473 056	MORAVICE 7	Územní svaz pro Severní Moravu a Slezsko	213
473 057	MORAVICE 8	Územní svaz pro Severní Moravu a Slezsko	214
473 058	MORÁVKA 1	Územní svaz pro Severní Moravu a Slezsko	214
473 059	ODRA 8	Územní svaz pro Severní Moravu a Slezsko	214
473 060	OLEŠNÁ 1P	Územní svaz pro Severní Moravu a Slezsko	214
473 061	OLEŠNÁ 3	Územní svaz pro Severní Moravu a Slezsko	214
473 062	OLEŠNICE JESENICKÁ 1	Územní svaz pro Severní Moravu a Slezsko	215
473 063	OLEŠNICE PŘEROVSKÁ 2	Územní svaz pro Severní Moravu a Slezsko	215
473 064	OLŠE 5 P	Územní svaz pro Severní Moravu a Slezsko	215
473 065	OLŠE 6	Územní svaz pro Severní Moravu a Slezsko	215
473 066	OLŠE 7	Územní svaz pro Severní Moravu a Slezsko	215
473 067	ONDŘEJNICE 2	Územní svaz pro Severní Moravu a Slezsko	216

Seznam pstruhových revířů a vodních ploch

Č. revířu	Název revířu, vodní plochy	Uživatel revířu, provozovatel vodní plochy	Str.
473 068	OPAVA 7	Územní svaz pro Severní Moravu a Slezsko	216
473 069	OPAVA 8	Územní svaz pro Severní Moravu a Slezsko	216
473 070	OPAVICE (ZLATÁ) 1	Územní svaz pro Severní Moravu a Slezsko	217
473 071	OPAVICE (ZLATÁ) 2	Územní svaz pro Severní Moravu a Slezsko	217
473 072	OSKAVA 4	Územní svaz pro Severní Moravu a Slezsko	217
473 073	OSLAVA ŠTERNBERSKÁ 1	Územní svaz pro Severní Moravu a Slezsko	217
473 074	OSOBLAHA 2	Územní svaz pro Severní Moravu a Slezsko	217
473 075	OSTRAVICE 3	Územní svaz pro Severní Moravu a Slezsko	218
473 076	OSTRAVICE 4	Územní svaz pro Severní Moravu a Slezsko	218
473 077	OSTRAVICE 6	Územní svaz pro Severní Moravu a Slezsko	218
473 078	PODOLSKÝ POTOK 1	Územní svaz pro Severní Moravu a Slezsko	218
473 079	POLICKÝ POTOK	Územní svaz pro Severní Moravu a Slezsko	219
473 080	RAČÍ POTOK	Územní svaz pro Severní Moravu a Slezsko	219
473 081	ROKYTENKA 1	Územní svaz pro Severní Moravu a Slezsko	219
473 082	ROPIČANKA 1	Územní svaz pro Severní Moravu a Slezsko	219
473 083	SÁZAVA MORAVSKÁ 2 P	Územní svaz pro Severní Moravu a Slezsko	219
473 084	SEDLNÍČKA 1	Územní svaz pro Severní Moravu a Slezsko	219
473 085	SENICE 1	Územní svaz pro Severní Moravu a Slezsko	220
473 086	SETINA 1	Územní svaz pro Severní Moravu a Slezsko	220
473 087	SITKA 2	Územní svaz pro Severní Moravu a Slezsko	220
473 088	SKOROŠICKÝ POTOK 1	Územní svaz pro Severní Moravu a Slezsko	220
473 089	STAŘIČ 1	Územní svaz pro Severní Moravu a Slezsko	220
473 090	STONÁVKA 1 P	Územní svaz pro Severní Moravu a Slezsko	221
473 091	STONÁVKA 3	Územní svaz pro Severní Moravu a Slezsko	221
473 092	ŠUMICE 1 P	Územní svaz pro Severní Moravu a Slezsko	221
473 093	TRNÁVKA 1	Územní svaz pro Severní Moravu a Slezsko	221
473 094	TRUSOVICKÝ POTOK 1	Územní svaz pro Severní Moravu a Slezsko	221
473 095	TYRA 1	Územní svaz pro Severní Moravu a Slezsko	222
473 096	VELIČKA 1	Územní svaz pro Severní Moravu a Slezsko	222
473 097	VIDNÁVKA 1	Územní svaz pro Severní Moravu a Slezsko	222
473 098	MORÁVKA 2	Územní svaz pro Severní Moravu a Slezsko	222
473 099	PRUDNÍK 2 P	Územní svaz pro Severní Moravu a Slezsko	222
473 100	STŘÍBRNÝ POTOK 1	Územní svaz pro Severní Moravu a Slezsko	223

Seznam pstruhových revířů a vodních ploch

Č. revířu	Název revířu, vodní plochy	Uživatel revířu, provozovatel vodní plochy	Str.
473 101	MÍROVKA 1	Územní svaz pro Severní Moravu a Slezsko	223
473 102	OPAVA 9	Územní svaz pro Severní Moravu a Slezsko	223
473 104	OSTRAVICE 2	Územní svaz pro Severní Moravu a Slezsko	223
473 105	MOŠTĚNKA 2	Územní svaz pro Severní Moravu a Slezsko	224
473 106	OPAVA 9 P	Územní svaz pro Severní Moravu a Slezsko	224
473 108	JIČÍNKA 1P	Územní svaz pro Severní Moravu a Slezsko	224
473 109	HARRACHOV 1	Územní svaz pro Severní Moravu a Slezsko	224
473 301	ČERNÝ POTOK 1	Územní svaz pro Severní Moravu a Slezsko	200
473 500	STŘEDNÍ OPAVA 1	Územní svaz pro Severní Moravu a Slezsko	225

Republiková rada ČRS

Č. revířu	Název revířu, vodní plochy	Uživatel revířu, provozovatel vodní plochy	Str.
473 502	MORAVA 24	Republiková rada ČRS	233

Vysvětlivky:

RMV - Revír místního významu

Na těchto revířech neplatí celosvazová, celorepubliková ani územní povolenka, a to bez výjimky od roku 2024, v případě Západočeského ÚS a Severočeského ÚS od roku 2025.

Na RMV mohou lovit vlastní členové těch organizací, které jej obhospodařují. Místní organizace hospodařící na RMV může umožnit lov ryb i členům jiných MO.

ČESKÝ RYBÁŘSKÝ SVAZ, z. s.
Republiková rada
Nad Olšínami 282/31, 100 00 Praha 10
Tel.: 274 811 751
E-mail: rada@rybsvaz.cz
www.rybsvaz.cz

Statut celosvazového rybolovu ČRS

Organizační, hospodářská a finanční pravidla celosvazového rybolovu

Statut celosvazového rybolovu ČRS je k dispozici na internetových stránkách ČRS www.rybsvaz.cz.

Schváleno Republikovou radou ČRS 8. 12. 2022.

ČESKÝ RYBÁŘSKÝ SVAZ, z. s.
Republiková rada
Nad Olšínami 282/31, 100 00 Praha 10
Tel.: 274 811 751
E-mail: rada@rybsvaz.cz
www.rybsvaz.cz

Statut rybolovu držitelů celorepublikové povolenky na revírech ČRS a MRS

Statut rybolovu držitelů celorepublikové povolenky na revírech ČRS a MRS je k dispozici na internetových stránkách ČRS www.rybsvaz.cz.

Schváleno Republikovou radou ČRS a Radou MRS 5. 5. 2005

Pomocné údaje o délkách a hmotnostech vybraných druhů ryb

Amur bílý (<i>Ctenopharyngodon idella</i>)					
Celková délka (cm)	Hmotnost (kg)	Celková délka (cm)	Hmotnost (kg)	Celková délka (cm)	Hmotnost (kg)
50	1,38	71	3,97	87	7,30
52	1,55	72	4,14	88	7,56
54	1,74	73	4,31	89	7,82
56	1,94	74	4,49	90	8,09
58	2,16	75	4,68	91	8,36
60	2,39	76	4,87	92	8,64
61	2,51	77	5,06	93	8,93
62	2,64	78	5,26	94	9,22
63	2,77	79	5,47	95	9,52
64	2,90	80	5,68	96	9,82
65	3,04	81	5,89	97	10,13
66	3,18	82	6,11	98	10,45
67	3,33	83	6,34	99	10,77
68	3,48	84	6,57	100	11,10
69	3,64	85	6,81		
70	3,80	86	7,06		

Candát obecný (*Sander lucioperca*)

Celková délka (cm)	Hmotnost (kg)	Celková délka (cm)	Hmotnost (kg)	Celková délka (cm)	Hmotnost (kg)
45	0,83	53	1,39	65	2,65
46	0,89	54	1,47	70	3,35
47	0,95	55	1,56	75	4,16
48	1,02	56	1,65	80	5,10
49	1,08	57	1,75	85	6,18
50	1,16	58	1,85	90	7,41
51	1,23	59	1,95	95	8,79
52	1,31	60	2,06	100	10,33

Cejn velký (*Abramis brama*)

Celková délka (cm)	Hmotnost (kg)	Celková délka (cm)	Hmotnost (kg)	Celková délka (cm)	Hmotnost (kg)
15	0,03	40	0,76	54	1,96
20	0,08	42	0,89	56	2,20
23	0,13	44	1,03	59	2,60
25	0,17	45	1,10	61	2,89
28	0,25	46	1,18	63	3,20
30	0,31	47	1,27	66	3,71
32	0,37	48	1,35	68	4,08
34	0,45	49	1,44		
36	0,54	50	1,54		
38	0,65	52	1,74		

Kapr obecný (*Cyprinus carpio*)

Celková délka (cm)	Hmotnost (kg)	Celková délka (cm)	Hmotnost (kg)	Celková délka (cm)	Hmotnost (kg)
40	1,07	51	2,35	70	6,56
41	1,16	52	2,50	75	8,20
42	1,25	53	2,66	80	10,10
43	1,35	54	2,83	90	14,79
44	1,46	55	3,00		
45	1,57	56	3,18		
46	1,68	57	3,37		
47	1,81	58	3,57		
48	1,93	59	3,77		
49	2,07	60	3,98		
50	2,21	65	5,16		

Lipan podhorní (*Thymallus thymallus*)

Celková délka (cm)	Hmotnost (kg)	Celková délka (cm)	Hmotnost (kg)	Celková délka (cm)	Hmotnost (kg)
30	0,21	37	0,39	44	0,67
31	0,23	38	0,43	45	0,72
32	0,25	39	0,46	46	0,77
33	0,28	40	0,50	47	0,82
34	0,30	41	0,54	50	1,00
35	0,33	42	0,58	55	1,34
36	0,36	43	0,62		

Lín obecný (*Tinca tinca*)

Celková délka (cm)	Hmotnost (kg)	Celková délka (cm)	Hmotnost (kg)	Celková délka (cm)	Hmotnost (kg)
20	0,12	40	0,98	52	6,56
23	0,18	42	1,14	54	2,45
25	0,24	44	1,31	56	2,74
28	0,33	45	1,41	59	3,21
30	0,41	46	1,50	61	3,55
32	0,50	47	1,61	63	3,92
34	0,60	48	1,71	66	4,51
36	0,71	49	1,82	68	4,94
38	0,84	50	1,94		

Pstruh duhový (*Oncorhynchus mykiss*)

Celková délka (cm)	Hmotnost (kg)	Celková délka (cm)	Hmotnost (kg)	Celková délka (cm)	Hmotnost (kg)
25	0,21	33	0,44	41	0,79
26	0,22	34	0,47	42	0,84
27	0,25	35	0,51	43	0,91
28	0,27	36	0,55	44	0,96
29	0,30	37	0,60	45	1,04
30	0,32	38	0,65	46	1,11
31	0,36	39	0,70	47	1,14
32	0,40	40	0,74	50	1,39

Pstruh obecný f. potoční (*Salmo trutta m. fario*)

Celková délka (cm)	Hmotnost (kg)	Celková délka (cm)	Hmotnost (kg)	Celková délka (cm)	Hmotnost (kg)
25	0,16	33	0,34	41	0,61
26	0,17	34	0,36	42	0,65
27	0,19	35	0,39	43	0,70
28	0,21	36	0,42	44	0,74
29	0,25	37	0,46	45	0,80
30	0,25	38	0,50	46	0,85
31	0,28	39	0,54	47	0,88
32	0,31	40	0,57	50	1,07

Sumec velký (*Silurus glanis*)

Celková délka (cm)	Hmotnost (kg)	Celková délka (cm)	Hmotnost (kg)	Celková délka (cm)	Hmotnost (kg)
70	2,25	110	8,80	180	38,89
75	2,77	120	11,44	190	45,78
80	3,37	130	14,57	200	53,44
85	4,04	140	18,22	210	61,92
90	4,80	150	22,43	220	71,25
95	5,56	160	27,26	230	81,48
100	6,60	170	32,73	240	92,64

Štika obecná (<i>Esox lucius</i>)					
Celková délka (cm)	Hmotnost (kg)	Celková délka (cm)	Hmotnost (kg)	Celková délka (cm)	Hmotnost (kg)
50	0,86	58	1,37	85	4,50
51	0,91	59	1,44	90	5,37
52	0,97	60	1,52	95	6,36
53	1,03	61	1,60	100	7,46
54	1,09	65	1,95	110	10,04
55	1,16	70	2,45	120	13,17
56	1,22	75	3,04		
57	1,29	80	3,72		

Metodické pokyny a informace

METODICKÝ POKYN PRO ZÁPIS DOCHÁZKY A ÚLOVKŮ V POVOLENCE K LOUV

Evidence docházek a úlovků (oddíl II povolenky k lovu)

Před zahájením lovu ryb je osoba provádějící lov povinna zapsat nesmazatelným způsobem do Evidence docházky a úlovků datum lovu a číslo rybářského revíru (případně podrevíru) nebo vodní plochy.

Číslo rybářského revíru a vodní plochy uvedené v soupisu revírů (šestimístné nebo osmimístné) se zapisuje do sloupce „Číslo revíru“. Pokud lovící provádí lov na podrevíru, který má stanovené číslo, musí kromě čísla revíru zapsat ve sloupci „Podrevír“ i číslo tohoto podrevíru.

V případě, že rybář loví v jednom dni na revíru i na jeho podrevíru, musí do Evidence docházky a úlovků zapsat docházku jak na revír, tak v samostatném řádku i na jeho podrevír.

Pokud lovící přeruší lov, nemusí v případě opětovného zahájení lovu na stejném revíru (případně podrevíru) nebo vodní ploše v jednom dni znovu zapisovat docházku (datum lovu a číslo revíru).

Přisvojené ryby osoba provádějící lov zapisuje nesmazatelným způsobem do povolenky k lovu, do které uvede datum, číslo revíru, druh ryby, její délku a hmotnost. Přisvojené druhy ryb (kapr, amur, štika, candát, bolen, sumec, lipan, siven, hlavatka, pstruh obecný, pstruh duhový). zapisuje osoba provádějící lov bezprostředně po jejich ulovení samostatně na jeden řádek. V případě přisvojení ostatních druhů ryb zapisuje osoba provádějící lov bezprostředně po ulovení pouze druh ryby; počet kusů a celkovou hmotnost zapisuje po skončení nebo přerušení lovu před odchodem od vody.

Pokud si osoba provádějící lov nepřivlastní v daném revíru nebo na vodní ploše v daném kalendářním dnu žádnou ulovenou rybu, je povinna proškrtnout vodorovnou čarou nesmazatelným způsobem v oddílu II povolenky k lovu (Evidence docházky a úlovků) příslušný řádek nejpozději před zahájením lovu v jiném revíru nebo na jiné vodní ploše nebo v dalším dnu.

Příklad:

Revír **411 042 Kouřimka 1**

Na revíru rybář nic neuložil, proto přešel na podrevír tohoto revíru – nádrž **č. 1 Poboří**, kde ulovil kapra (45 cm, hmotnost 1,6 kg), kapra (50 cm,

hmotnost 2,3 kg) a 4 ks cejna (hmotnost 1,5 kg). V **Evidenci docházky a úlovků** to bude zapsáno následovně:

Datum	Číslo revíru	Podrevír	Druh	ks	kg	cm
20. 6.	411 042	_____	_____	_____	_____	_____
20. 6.	411 042	1	kapr	1	1,6	45
20. 6.	411 042	1	kapr	1	2,3	50
20. 6.	411 042	1	cejn	4	1,5	

Sumář úlovků a docházek (oddíl II povolenky k lovu)

Sumář úlovků a docházek vyplňuje držitel povolenky k lovu před odevzdáním povolenky, která sumář úlovků a docházek obsahuje.

V jednotlivých řádcích se zapisují sumy všech úlovků dosažených na jednotlivých rybářských revírech a jejich podrevírech a vodních plochách a počet docházek.

V případě, že na některém z revírů (podrevírů) nebo vodní ploše nedosáhl držitel povolenky úlovku, musí i tento revír nebo vodní plochu zapsat, a to s vyznačením počtu docházek.

Nevyplněné řádky v oddílu II povolenky k lovu (Evidence docházky a úlovků a Sumář úlovků a docházek) se musí po skončení platnosti povolenky proškrtnout nesmazatelným způsobem. Řádky se nemusí proškrtnávat jednotlivě.

Takto vyplněnou povolenku má její držitel povinnost vrátit do 15 dnů po skončení platnosti organizaci, která povolenku vydala.

Příklad:

Rybář lovil na revíru č. **411 042 Kouřimka 1**, jeho podrevírech č. **1 – Po-boří, č. 2 – Pečky**, na revíru č. **401 017 Vitava 5** a na revíru č. **481 501 ÚN Orlík**. **Sumář úlovků a docházek** bude vyplněn následovně:

Revír		číslo podrevíru	1 kapr		25 celkem		počet docházek
číslo	název		ks	kg	ks	kg	
411 042	Kouřimka 1		4	8	4	8	5
411 042	Kouřimka 1	1	3	10	3	10	6
411 042	Kouřimka 1	2	1	2,2	1	2,2	2
401 017	Vltava 5	—————					3
481 501	ÚN Orlík		2	4,8	2	4,8	4
CELKEM			10	25	10	25	20

Postup v případě vyplnění všech řádků v povolenke k lovu (úlovkovém lístku)

Pokud držitel povolenky k lovu vyplní všechny řádky v Evidenci docházek a úlovků nebo v Sumáři docházek a úlovků (oddíl II povolenky k lovu), může si bezplatně vyžádat u příslušné MO ČRS nový úlovkový lístek.

Tento nový úlovkový lístek označí tak, aby se dal jednoznačně přiřadit k již vydané povolenke k lovu. Označením je míněno vypsání údajů v oddílu I povolenky k lovu (doba platnosti, jméno, příjmení, titul držitele, datum narození, adresa místa pobytu, člen MO ČRS) a vypsání čísla povolenky v místě pro nalepení povolenky. Jako číslo povolenky se vypíše číslo uvedené na nalepovací části vydané povolenky s uvedením, že se jedná o přílohu k vydané povolenke k lovu. Příklad: Příloha č. 1 k povolenke k lovu ryb č. 82111 24 00001.

METODICKÝ NÁVOD PRO POSTUP PŘI ZJIŠTĚNÍ HAVÁRIE JAKOSTI VODY

Havárie (§ 40 zákona č. 254/2001 Sb., o vodách)

- (1) Havárií je mimořádné závažné zhoršení nebo mimořádné závažné ohrožení jakosti povrchových nebo podzemních vod.
- (2) Za havárii se vždy považují případy závažného zhoršení nebo mimořádného ohrožení jakosti povrchových nebo podzemních vod ropnými látkami, zvláště nebezpečnými látkami, popřípadě radioaktivními zářiči a radioaktivními odpady, nebo dojde-li ke zhoršení nebo ohrožení jakosti povrchových nebo podzemních vod v chráněných oblastech přirozené akumulace vod nebo v ochranných pásmech vodních zdrojů.
- (3) Dále se za havárii považují případy technických poruch a závad zařízení k zachycování, skladování, dopravě a odkládání látek uvedených v odstavci 2, pokud takovému vniknutí předcházejí.

Povinnosti při havárii (§ 41 zákona č. 254/2001 Sb., o vodách)

- (1) Ten, kdo způsobil havárii (dále jen „původce havárie“), je povinen činit bezprostřední opatření k odstraňování příčin a následků havárie. Přitom se řídí havarijním plánem, popřípadě pokyny vodoprávního úřadu a České inspekce životního prostředí.
- (2) Kdo způsobil nebo zjistí havárii, je povinen ji neprodleně hlásit Hasičskému záchrannému sboru České republiky nebo jednotkám požární ochrany nebo Policii České republiky, případně správci povodí.
- (3) Hasičský záchranný sbor České republiky, Policie České republiky a správce povodí jsou povinni neprodleně informovat o jim nahlášené havárii příslušný vodoprávní úřad a Českou inspekci životního prostředí, která bude o havárii, k níž došlo v ochranných pásmech přírodních léčivých zdrojů a zdrojů přírodních minerálních vod a na povrchových vodách využívaných podle § 34, informovat též Ministerstvo zdravotnictví. Řízení prací při zneškodňování havárií přísluší vodoprávnímu úřadu, který o havárii neprodleně informuje správce povodí.
- (4) Dojde-li k havárii mimořádného rozsahu, která může závažným způsobem ohrozit životy nebo zdraví lidí nebo způsobit značné škody na majetku, platí při zabraňování škodlivým následkům havárie přiměřeně ustanovení o ochraně před povodněmi.
- (5) Původce havárie je povinen na výzvu orgánů uvedených v odstavci 3 při provádění opatření při odstraňování příčin a následků havárie s těmito orgány spolupracovat.

- (6) Osoby, které se zúčastnily zneškodňování havárie, jsou povinny poskytnout České inspekci životního prostředí potřebné údaje, pokud si jejich poskytnutí vyžádá, a Hasičskému záchrannému sboru České republiky.

Projevy havárie jsou: nezvyklé zabarvení vody, zápach, tvorba usazenin, povlak nebo pěna na hladině, mimořádný úhyn ryb a vodních živočichů.

Postup při zjištění havárie

A. Nahlášení havárie

Havárii na rybářském revíru nebo rybochovném zařízení je povinen nahlásit každý člen ČRS.

Člen ČRS ohlásí havárii Hasičskému záchrannému sboru ČR, České inspekci životního prostředí a příslušnému vodoprávnímu úřadu.

Informaci o havárii by měly dostat také další instituce, jako jsou Policie ČR, příslušný krajský úřad, správce toku. Informován musí být také místně příslušný funkcionář hospodařící MO, který následně informuje příslušný ÚS ČRS.

B. Zajištění vzorků vody a ryb

Odběr vzorků je důležitý z hlediska určení druhu znečištění a případného následného vymáhání škody. Odběry je nutno provádět za přítomnosti úřední osoby, jako jsou orgány Policie ČR nebo zástupci OÚ. Nejsou-li tyto osoby přítomny, je možno využít neúředních svědků, a to minimálně tří (zapsat čísla občanských průkazů). Tito svědci svým podpisem potvrdí, že zápisy uvedené v protokolu odpovídají pravdě. Je-li znám potenciální původce havárie, je dobré přizvat i jeho.

Odběr vzorků vody a sedimentů

Vzorky vody se odeberou nad zdrojem znečištění, ze zdroje(ů) předpokládaného znečištění, pod zdrojem znečištění, z místa největšího hynutí ryb, níže po proudu pod místem největšího hynutí. Odběr nad místem největšího projevu znečištění podmiňuje úspěšné soudní vymáhání škody. Je-li v ohroženém úseku více možných znečišťovatelů, jejichž účinky znečištění se mohou kombinovat, je třeba odebrat vzorky ze všech těchto zdrojů. Zvláštní pozornost je třeba věnovat tam, kde více znečišťovatelů vypouští odpady do společného odtoku a z něho teprve dochází k vyústění do poškozeného toku.

Vzorky je nutno odebírat do čistých skleněných litrových lahví, nejlépe se zabroušenou zátkou. V krajním případě lze použít i plastovou láhev. Před odběrem je ještě nutné láhve nejméně 3× vypláchnout odebíranou vodou. Vodu nabere až po okraj, aby nevznikla vzduchová bublina. Láhev je nutno vhodným způsobem zapečetit (lepící páska) a nesmazatelným písmem popsat (číslo vzorku, datum a hodina odběru).

V případě potřeby odběru sedimentů, odeberou se v místě největšího hnutí. Vytvoří se směsný vzorek z několika odběrů. Vzorek sedimentů o hmotnosti 2 kg se odebere do láhve se širokým hrdlem. Případný vzorek nánosů a usazenin o hmotnosti 1 kg ukládáme do láhve se širokým hrdlem.

Přímo na místě je potřeba provést také rozbor vody, a to konkrétně vlastností, které by se v průběhu přepravy mohly změnit (teplota vody, pH, O₂).

Vzorky je nutno neprodleně a co nejrychleji dopravit do akreditovaných laboratoří. Nelze-li přepravu vzorků provést okamžitě, je třeba vzorky uložit do chladničky (+4 až -1 °C) a doručit je nejpozději druhý den.

Odběr vzorků ryb

Odebírají se ryby uhynulé a pokud je to možné i ryby živé. Odebírají se všechny věkové kategorie a druhy ryb (min. 5 ks od každého druhu). Uhynulé ryby se nekonzervují, nebalí se do novin apod., ale do pergamenového papíru. Vzorky ryb zásadně nemrazíme. Do protokolu a situačního nákresu se zaznamenají podrobnosti o odběru těchto vzorků.

C. Protokol a situační nákres


Jak již bylo zmíněno výše, o události a místním šetření se sepíše protokol, v kterém bude zaznamenáno: datum a hodina zjištění havárie, seznam účastníků místního šetření, odhad velikosti postiženého úseku, druhy a věkové kategorie postižených ryb, odhad počtu uhynulých a zasažených kusů, výsledky rozboru vody na místě. Důležité je také zaznamenat chování ryb, klimatické podmínky a stav vodní plochy v daný den (zápach, povlak hladiny, teplota vzduchu, počasí apod.). Do protokolu je také nutné zaznamenat počet odebraných vzorků vody a ryb (včetně druhu a věkové kategorie) a také místa odběru. Protokol na závěr podepíše všichni přítomní zástupci přizvaných organizací. Přílohou protokolu je situační nákres postižené vodní plochy se všemi přítoky, které by mohly být zdrojem znečištění, a možné zdroje znečištění. Do situačního nákresu budou zakreslena také místa odběru jednotlivých vzorků. Protokol i situační nákres bude přiložen ke vzorkům vody, sedimentů i ryb zasílaným do laboratoří. Jsou to důležité informace pro stanovení příčin havárie a jejího původce.

Seznam zkratk a symbolů

OBECNÉ ZKRATKY A SYMBOLY

AOPK	Agentura ochrany přírody a krajiny
BPVRP	blížeší podmínky výkonu rybářského práva
CS	celosvazový
ČRS	Český rybářský svaz
č. j.	číslo jednací
GPS	globální satelitní navigační systém
CHRO	chráněná rybí oblast
CHKO	chráněná krajinná oblast
JIP	Jihočeské papírny
K	konec revíru
KUSK	Krajský úřad Středočeského kraje
k. ú.	katastrální území
KHS	krajská hygienická stanice
KUJCK	Krajský úřad Jihočeského kraje
MO	místní organizace
MP	mimopstruhový
MRS	Moravský rybářský svaz
MVE	malá vodní elektrárna
MZe	Ministerstvo zemědělství
NPR	národní přírodní rezervace
OHES	okresní hygienicko-epidemiologická stanice
OkÚ	okresní úřad
P	pstruhový
PET	polyetylen
PHO	pásmo hygienické ochrany
PR	podrevír
RMV	revír místního významu
RN	retenční nádrž
RŽP	referát životního prostředí
ř. km	říční kilometr
SKNV	Středočeský krajský národní výbor
SRH	společné rybářské hospodaření
ÚN	údolní nádrž
ÚS	územní svaz

Seznam zkratek a symbolů

Z	začátek revíru
ZčKNV	Západočeský krajský národní výbor
ZOPK	zákon č. 114/1992 Sb., o ochraně přírody a krajiny
ŽP	životní prostředí
	revír s místy vhodnými pro handicapované rybáře (bližší informace o místech vhodných pro handicapované rybáře lze zjistit na internetových stránkách www.rybsvaz.cz pod odkazem na rybářské revíry)

ZKRATKY U RYB

Název ryby	Zkratka	Název ryby	Zkratka
amur bílý	Ab	podoustev říční	Př
bolen dravý	Bo	pstruh duhový	Pd
candát obecný	Ca	pstruh obecný	Po
candát východní	Cv	siven americký	Si
cejn velký	C	síh peleď	Pe
cejn perleťový	Cp	síh maréna	Ma
cejn siný	Cs	střevle potoční	St
cejnek malý	Cm	sumec velký	Su
hlavátka obecná	H	sumeček americký	Sam
hlaváč černoústý	Hč	štika obecná	Š
hořavka duhová	Hd	tolstolobik bílý	Tb
hrouzek obecný	Ho	tolstolobik pestrý	Tp
jelec jesen	Jj	úhoř říční	Ú
jelec proudník	Jp		
jelec tloušť	Tl		
jeseter	J		
kapr obecný	K		
karas obecný	Ka		
karas stříbřitý	Ks		
koljuška tříostná	Kt		
lín obecný	L		
lipan podhorní	Li		
losos obecný	Lo		
mník jednovousý	Mn		
mřenka mramorovaná	Mr		
ostroretka stěhovavá	O		
okoun říční	Oř		
okounek pstruhový	Op		
ouklej obecná	Oo		
parma obecná	Pa		
perlín ostrobřichý	Pn		
plotice obecná	Pl		

2024

Leden

Po	Út	St	Čt	Pá	So	Ne	Po	Út	St	Čt	Pá	So	Ne	Po	Út	St	Čt	Pá	So	Ne	Po	Út	St	Čt	Pá	So	Ne	Po	Út	St
1	2	3	4	5	6	7	8	9	10	11	12	13	14	15	16	17	18	19	20	21	22	23	24	25	26	27	28	29	30	31

Únor

Čt	Pá	So	Ne	Po	Út	St	Čt	Pá	So	Ne	Po	Út	St	Čt	Pá	So	Ne	Po	Út	St	Čt	Pá	So	Ne	Po	Út	St	Čt
1	2	3	4	5	6	7	8	9	10	11	12	13	14	15	16	17	18	19	20	21	22	23	24	25	26	27	28	29

Březen

Pá	So	Ne	Po	Út	St	Čt	Pá	So	Ne	Po	Út	St	Čt	Pá	So	Ne	Po	Út	St	Čt	Pá	So	Ne	Po	Út	St	Čt	Pá	So	Ne
1	2	3	4	5	6	7	8	9	10	11	12	13	14	15	16	17	18	19	20	21	22	23	24	25	26	27	28	29	30	31

Duben

Po	Út	St	Čt	Pá	So	Ne	Po	Út	St	Čt	Pá	So	Ne	Po	Út	St	Čt	Pá	So	Ne	Po	Út	St	Čt	Pá	So	Ne	Po	Út	St
1	2	3	4	5	6	7	8	9	10	11	12	13	14	15	16	17	18	19	20	21	22	23	24	25	26	27	28	29	30	31

Květen

St	Čt	Pá	So	Ne	Po	Út	St	Čt	Pá	So	Ne	Po	Út	St	Čt	Pá	So	Ne	Po	Út	St	Čt	Pá	So	Ne	Po	Út	St	Čt	Pá	So	Ne
1	2	3	4	5	6	7	8	9	10	11	12	13	14	15	16	17	18	19	20	21	22	23	24	25	26	27	28	29	30	31		

Červen

So	Ne	Po	Út	St	Čt	Pá	So	Ne	Po	Út	St	Čt	Pá	So	Ne	Po	Út	St	Čt	Pá	So	Ne	Po	Út	St	Čt	Pá	So	Ne
1	2	3	4	5	6	7	8	9	10	11	12	13	14	15	16	17	18	19	20	21	22	23	24	25	26	27	28	29	30

Červenec

Po	Út	St	Čt	Pá	So	Ne	Po	Út	St	Čt	Pá	So	Ne	Po	Út	St	Čt	Pá	So	Ne	Po	Út	St	Čt	Pá	So	Ne	Po	Út	St
1	2	3	4	5	6	7	8	9	10	11	12	13	14	15	16	17	18	19	20	21	22	23	24	25	26	27	28	29	30	31

Srpen

Čt	Pá	So	Ne	Po	Út	St	Čt	Pá	So	Ne	Po	Út	St	Čt	Pá	So	Ne	Po	Út	St	Čt	Pá	So	Ne	Po	Út	St	Čt	Pá	So	Ne
1	2	3	4	5	6	7	8	9	10	11	12	13	14	15	16	17	18	19	20	21	22	23	24	25	26	27	28	29	30	31	

Září

Ne	Po	Út	St	Čt	Pá	So	Ne	Po	Út	St	Čt	Pá	So	Ne	Po	Út	St	Čt	Pá	So	Ne	Po	Út	St	Čt	Pá	So	Ne	Po
1	2	3	4	5	6	7	8	9	10	11	12	13	14	15	16	17	18	19	20	21	22	23	24	25	26	27	28	29	30

Ríjen

Út	St	Čt	Pá	So	Ne	Po	Út	St	Čt	Pá	So	Ne	Po	Út	St	Čt	Pá	So	Ne	Po	Út	St	Čt	Pá	So	Ne	Po	Út	St	Čt
1	2	3	4	5	6	7	8	9	10	11	12	13	14	15	16	17	18	19	20	21	22	23	24	25	26	27	28	29	30	31

Listopad

Pá	So	Ne	Po	Út	St	Čt	Pá	So	Ne	Po	Út	St	Čt	Pá	So	Ne	Po	Út	St	Čt	Pá	So							
1	2	3	4	5	6	7	8	9	10	11	12	13	14	15	16	17	18	19	20	21	22	23	24	25	26	27	28	29	30

Prosinec

Ne	Po	Út	St	Čt	Pá	So	Ne	Po	Út	St	Čt	Pá	So	Ne	Po	Út	St	Čt	Pá	So	Ne	Po	Út	St	Čt	Pá	So	Ne	Po	Út	St
1	2	3	4	5	6	7	8	9	10	11	12	13	14	15	16	17	18	19	20	21	22	23	24	25	26	27	28	29	30	31	

2025

Leden

St Čt Pá So Ne Po Út St Čt Pá So Ne Po Út St Čt Pá So Ne Po Út St Čt Pá So Ne Po Út St Čt Pá So Ne Po
 1 2 3 4 5 6 7 8 9 10 11 12 13 14 15 16 17 18 19 20 21 22 23 24 25 26 27 28 29 30 31

Únor

So Ne Po Út St Čt Pá So Ne Po Út St Čt Pá So Ne Po Út St Čt Pá So Ne Po Út St Čt Pá
 1 2 3 4 5 6 7 8 9 10 11 12 13 14 15 16 17 18 19 20 21 22 23 24 25 26 27 28

Březen

So Ne Po Út St Čt Pá So Ne Po Út St Čt Pá So Ne Po Út St Čt Pá So Ne Po Út St Čt Pá So Ne Po
 1 2 3 4 5 6 7 8 9 10 11 12 13 14 15 16 17 18 19 20 21 22 23 24 25 26 27 28 29 30 31

Duben

Út St Čt Pá So Ne Po Út St Čt Pá So Ne Po Út St Čt Pá So Ne Po Út St Čt Pá So Ne Po Út St
 1 2 3 4 5 6 7 8 9 10 11 12 13 14 15 16 17 18 19 20 21 22 23 24 25 26 27 28 29 30

Květen

Čt Pá So Ne Po Út St Čt Pá So Ne Po Út St Čt Pá So Ne Po Út St Čt Pá So Ne Po Út St Čt Pá So
 1 2 3 4 5 6 7 8 9 10 11 12 13 14 15 16 17 18 19 20 21 22 23 24 25 26 27 28 29 30 31

Červen

Ne Po Út St Čt Pá So Ne Po Út St Čt Pá So Ne Po Út St Čt Pá So Ne Po Út St Čt Pá So Ne Po
 1 2 3 4 5 6 7 8 9 10 11 12 13 14 15 16 17 18 19 20 21 22 23 24 25 26 27 28 29 30

Červenec

Út St Čt Pá So Ne Po Út St Čt Pá So Ne Po Út St Čt Pá So Ne Po Út St Čt Pá So Ne Po Út St Čt
 1 2 3 4 5 6 7 8 9 10 11 12 13 14 15 16 17 18 19 20 21 22 23 24 25 26 27 28 29 30 31

Srpen

Pá So Ne Po Út St Čt Pá So Ne Po Út St Čt Pá So Ne Po Út St Čt Pá So Ne Po Út St Čt Pá So Ne
 1 2 3 4 5 6 7 8 9 10 11 12 13 14 15 16 17 18 19 20 21 22 23 24 25 26 27 28 29 30 31

Září

Po Út St Čt Pá So Ne Po Út St Čt Pá So Ne Po Út St Čt Pá So Ne Po Út St Čt Pá So Ne Po Út
 1 2 3 4 5 6 7 8 9 10 11 12 13 14 15 16 17 18 19 20 21 22 23 24 25 26 27 28 29 30

Ríjen

St Čt Pá So Ne Po Út St Čt Pá So Ne Po Út St Čt Pá So Ne Po Út St Čt Pá So Ne Po Út St Čt Pá
 1 2 3 4 5 6 7 8 9 10 11 12 13 14 15 16 17 18 19 20 21 22 23 24 25 26 27 28 29 30 31

Listopad

So Ne Po Út St Čt Pá So Ne Po Út St Čt Pá So Ne Po Út St Čt Pá So Ne Po Út St Čt Pá So Ne
 1 2 3 4 5 6 7 8 9 10 11 12 13 14 15 16 17 18 19 20 21 22 23 24 25 26 27 28 29 30

Prosinec

Po Út St Čt Pá So Ne Po Út St Čt Pá So Ne Po Út St Čt Pá So Ne Po Út St Čt Pá So Ne Po Út St
 1 2 3 4 5 6 7 8 9 10 11 12 13 14 15 16 17 18 19 20 21 22 23 24 25 26 27 28 29 30 31

Poznámky:

Poznámky:

Poznámky:


Poznámky:



CHOV RYB



VODA JE BUDOUCNOST!



VODNÍ STAVBY

rybarskaskola@srs-vodnany.cz
www.srs-vodnany.cz

VYUČOVANÉ OBORY:

Rybář:

- tradiční učební obor, v Třeboni od roku 1951
- studium zakončené výučním listem
- možnost pokračování v nástavbovém studiu Rybářství
- odborné skupinové a individuální praxe ve všech odvětvích rybářství

Rybářství:

- nástavbové studium zakončené maturitou
- délka studia 2 roky
- příprava pro studium na vysokých školách
- studium kompletní rybářské problematiky

Ekologie a životní prostředí – Vodohospodář:

- svým zaměřením jediný v ČR
- úplné střední vzdělání zakončené maturitní zkouškou
- pravidelné odborné praxe
- zahraniční spolupráce

VZDĚLÁVÁNÍ DOSPĚLÝCH:

Hospodářské zkoušky:

- pro rybářské hospodáře
a jejich zástupce
- délka kurzu 2 celé víkendy

@ssrv.cz  /ssrv_trebon 



Pro zájemce o studium jsou nabízeny prohlídky školy
vždy po telefonické domluvě - **384 721 216.**



Oddělení rybnářství a hydrobiologie

Mendelovy univerzity v Brně

Zemědělská 1, 613 00 Brno

Tel.: 545 133 267, e-mail: rybarstvi@mendelu.cz

Uvedené specializované univerzitní pracoviště je ve smyslu ustanovení § 22 odstavce 9 zákona č. 99/2004 Sb., o rybnářství, pověřeno rozhodnutím Ministerstva zemědělství ze dne 31. 5. 2004 na neomezenou dobu

- 1. organizováním odborného školení a zkoušek pro rybnářské hospodáře,*
- 2. organizováním odborných kurzů a zkoušek rybnářské stráže,*
- 3. zajišťováním výuky a vystavováním osvědčení o získání kvalifikačních předpokladů pro vydání prvního rybnářského lístku.*

Mendelova univerzita v Brně poskytuje nepřetržitě od roku 1949 vysokoškolské vzdělání pro všechny oblasti sladkovodního rybnářství formou výuky rybnářské specializace, zajišťované oddělením rybnářství a hydrobiologie. Toto studium v současné době probíhá v rámci akreditovaného bakalářského, magisterského i doktorského studia oboru Rybnářství a hydrobiologie. V rámci širokých vědeckých a odborných aktivit oddělení rovněž provádí expertizy pro potřeby rybnářských svazů (ichtyologické průzkumy tekoucích vod, hydrobiologické a hydrochemické studie, zhodnocení úrovně obhospodařování rybnářských revírů a další).

Podrobnosti zájemci najdou na internetové stránce:

www.rybarstvi.eu.



Fakulta rybnářství
a ochrany vod
Faculty of Fisheries
and Protection
of Waters

Jihočeská univerzita
v Českých Budějovicích
University of South Bohemia
in České Budějovice
Czech Republic



Studujte u nás!

Bc.

3 roky p/k*

- Rybnářství
- Ochrana vod

Ing.

2 roky p/k*

- Rybnářství
a Ochrana
vod

Ph.D.

4 roky p/k*

- Rybnářství
- Ochrana
vodních
ekosystémů

Další benefity ke studiu:

- **velkorysá stipendia**
již v 1. ročníku studia
- možnost **placené práce**
v laboratoři i v terénu
- možnost **využití** vlastního
rybnářského revíru fakulty



* typ studia: p = prezenční; k = kombinované

  @frovju

www.frov.jcu.cz



FOR FISHING

RYBÁŘSKÝ VELETRH

- NEJVĚTŠÍ RYBÁŘSKÝ VELETRH VE STŘEDNÍ EVROPĚ
- PŘEDNÁŠKY
- NÁVŠTĚVNICKÁ SOUTĚŽ
- PŘEDPRODEJ VSTUPENEK

PVA
EXPO PRAHA

Více informací o veletrhu
naleznete na
www.forfishing.cz

OFICIÁLNÍ VOZY



Když chcete vědět všechno o rybách a rybaření



Obsah knihy:

- Historie rybářství a rybolovu
- Základy morfologie, anatomie a fyziologie ryb
- Ryby našich vod
- Živočichové pod vodou a kolem vod
- Vodní a pobřežní rostliny
- Ryby a vodní prostředí
- Migrace ryb
- Hospodaření na rybářských revírech
- Lov na položenou
- Lov na plavanou
- Lov přívlačí
- Muškaření
- Lov velkých kaprů
- Lov sumců
- Rybaření ve světě
- Zpracování a kuchařská úprava ryb

**Texty jsou bohatě doplněny
ilustracemi a fotografiemi**

Počet stran: 384

Formát: 220 x 305 x 28 mm

Rok vydání: 2015

Objednávky na www.rybsvaz.cz nebo na:

ČRS služby s.r.o.

Nad Olšínami 282/31, 100 00 Praha 10

Tel.: 274 811 751 (linka 122)

E-mail: benesova@crssluzby.cz

irybářství.cz

- Aktuální informace
- Žebříčky trofejních ryb
- Strukturovaný atlas ryb
- Soutěž každý měsíc
- Kvízy, odznaky, profily